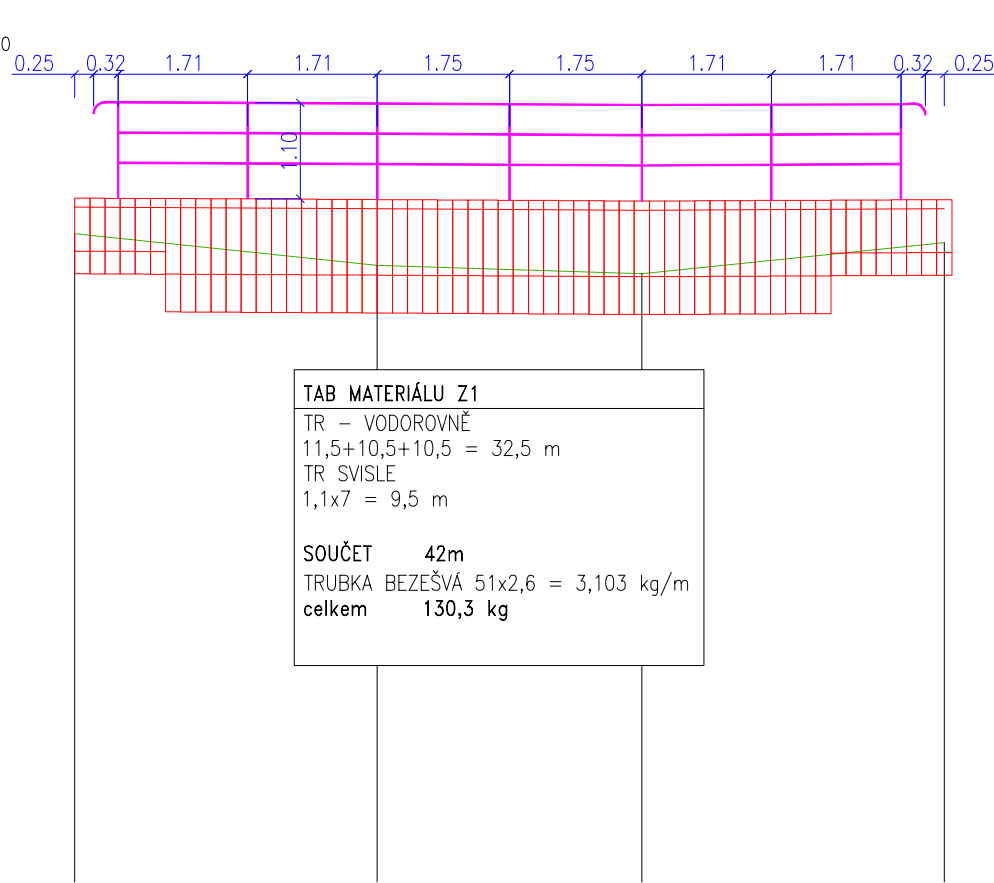


ZÁBRADLÍ Z1 -11,5m

Vytvořeno programem AutoPEN, www.autopen.cz

SKLONOVÉ POMĚRY
MĚŘITKA X / Y 1:100 / 1:100
LEGENDA TYPŮ ČAR
TERÉN
NIVELETA

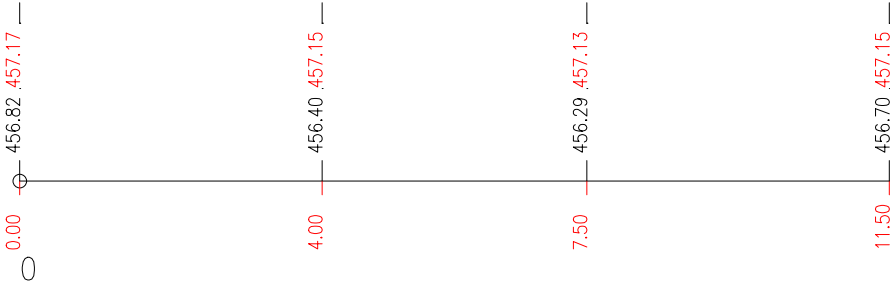


ZMĚNY PŘÍČNÉHO SKLONU

KÓTY POVRCHU

KÓTY TERÉNU
SROVNÁVACÍ ROVINA: 444

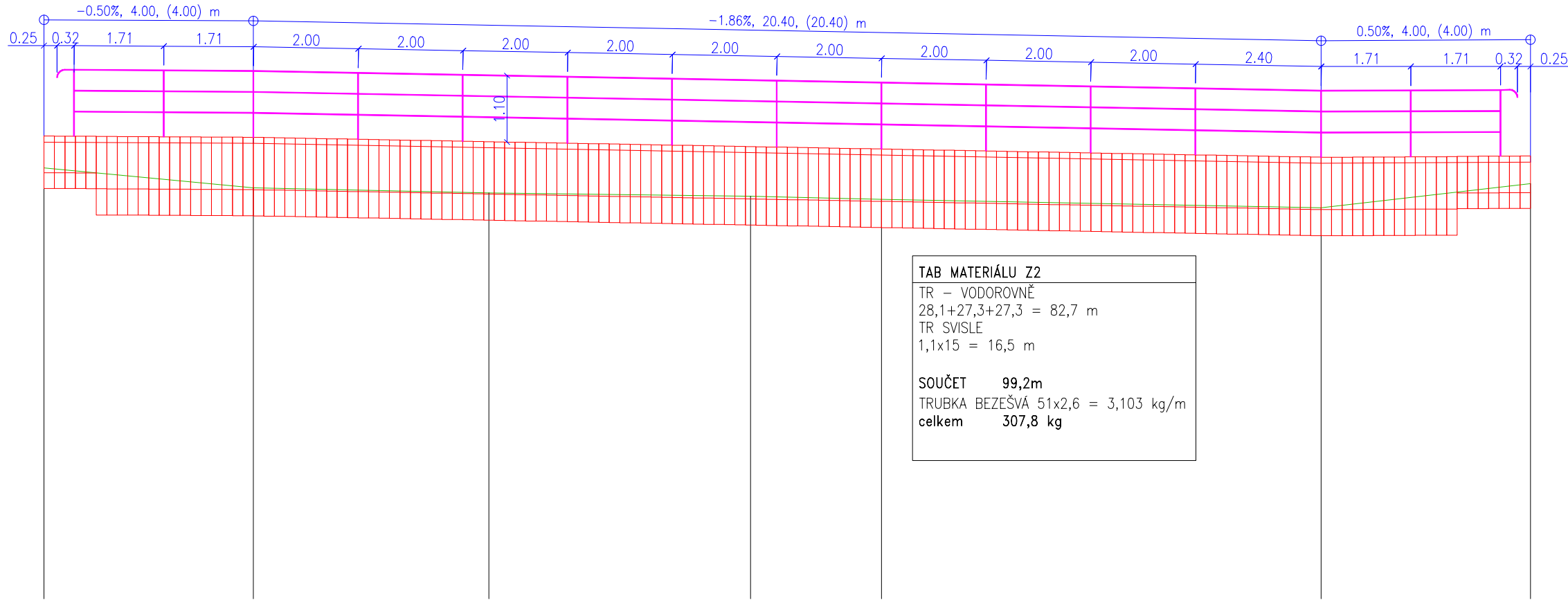
STANIČENÍ



ZÁBRADLÍ Z2 -28,4m

Vytvořeno programem AutoPEN, www.autopen.cz

SKLONOVÉ POMĚRY
MĚŘITKA X / Y 1:100 / 1:100
LEGENDA TYPŮ ČAR
TERÉN
NIVELETA

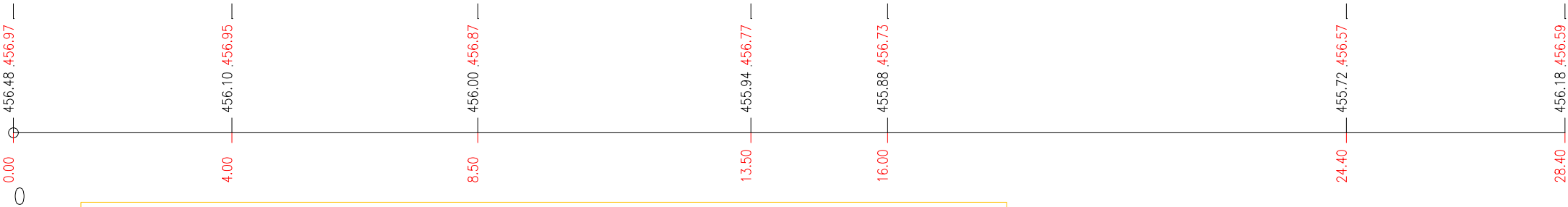


ZMĚNY PŘÍČNÉHO SKLONU

KÓTY POVRCHU

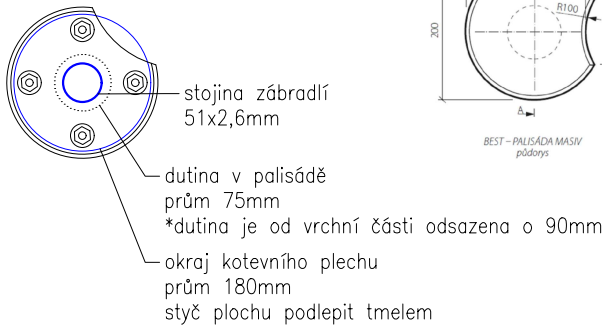
KÓTY TERÉNU
SROVNÁVACÍ ROVINA: 444

STANIČENÍ



DETAIL PŘÍPEVNĚVACÍ DESKY

M 1:10
PRŮMĚR OTVORŮ 14mm, ZÁVITOVÁ TYČ
PRŮMĚRU 12mm



SPOLÉČNOST
MESSOR s.r.o., JANA ŠVERMY 11, 432 01 KADAŇ
IČ:287 38 217,DIČ:CZ28738217
SPOLÉČNOST ZAPSANÁ U KRAJSKÉHO SOUDU V ÚSTÍ NAD LABEM ODOL C, VLOŽKA 29648
mob.: 607 604 304, e-mail: info@messor.cz, web:http://www.messor.cz
PROJEKTY DOPRAVNÍCH A INŽENÝRSKÝCH STAVEB, TECHNICKÉ DOZORY, INŽENÝRSKÁ ČINNOST



RAZITKO:

ZMĚNA: (VE FORMÁTU ČÍSLO, DATUM, POPIS)

7.REV–úprava podle aktuální KM

NÁZEV STAVBY:

**ZÁCHYTNÉ PARKOVIŠTĚ V UL.
MÁNESOVA, SOKOLOV**

k.ú. Sokolov [752223]

ZODPOVĚDNÝ PROJEKTANT: Ing. OTA VETTERMANN

PROJEKTANT: Ing. OTA VETTERMANN

AUTORIZACE: AI V OBOŘI POZEMNÍ STAVBY A KONSTRUKCE
AT V OBOŘI DOPRAVNÍ STAVBY–NEKOLEJOVÁ DOPRAVA
ČÍSLO AUTORIZAČNÍHO RAZITKA: 0402018

PROFESÍ: DOPRAVNÍ STAVBA

ČÍSLO ZAKÁZKY: 22061

DATUM: 1/2025

STUPEŇ PROJEKTOVÉ DOKUMENTACE: DZS+DPS(příloha 11 k vyhlášce č.499/2006Sb)

INVESTOR: MĚSTO SOKOLOV
ROKYCANOVA 1929
356 01 SOKOLOV
IČ: 00259586

OBJEKT: ---

KÓTOVÁNO V: m

MĚŘITKO: 1:100

FORMÁT: 3xA4

NÁZEV VÝKRESU: ČÍSLO VÝKRESU:

**VÝKRES ZÁBRADLÍ
(VĚTEV 2)** **D.1.2.
j)**