

Dokumentace bouracích prací

Dle přílohy č. 15 k vyhlášce č. 499/2006 Sb.

## **E. Dokladová část**

Stavba : „Demolice objektů na p.p.č. 306, 307, 2227, 2228  
a 2250, vše v k.ú. Sokolov“

Objekt / soubor : **SO03 – Demolice objektů č. p. 1419,  
ul. Hornická, p. p. č. 2250, k. ú. Sokolov**

Investor / objednatel : Město Sokolov  
MěÚ Sokolov, Rokycanova 1929, 356 01 Sokolov

Generální projektant : AWT REKULTIVACE a.s.  
Dělnická 41/884, 73565 Havířov- Prostřední Suchá

Číslo zakázky : 19A044

Projektový manažer : Ing. Jana Kalužíková

Zodp. projektant akce : Ing. Jana Kalužíková, ČKAIT 1103753

HIP :

Hlavní statik :

Inženýrská činnost : Ing. Jana Kalužíková

Zhotovitel projekt. části : AWT REKULTIVACE a.s.  
Dělnická 41/884, 73565 Havířov- Prostřední Suchá

Vypracoval : Ing. Lenka Kropáčová

Datum : 09/2019

Kontroloval : Ing. Jana Kalužíková

Počet stran :

Schválil :

A. č. souboru: 19A044







| A. STANOVISKA DOTČENÝCH ORGÁNŮ |   |  |          |                           |
|--------------------------------|---|--|----------|---------------------------|
| V01                            | Koordinované stanovisko město Sokolov   |  | 19-12-06 |                           |
| V02                            | Sokolov – OŽP - souhrnné vyjádření  |  | 19-11-28 |                           |
| V03                            | Sokolov – OŽP - závazné stanovisko odpady ovzduší   |  | 19-12-05 |                           |
| V04                            | Stanovisko HZS  |  | 19-11-12 |                           |
| V05                            | Stanovisko KHS  |  | 19-11-25 |                           |
| V06                            | Koordinované stanovisko kraj-poddolované území, CHLÚ  |  | 19-12-03 |                           |
| V08                            | Policie ČR  |  | 19-11-14 |                           |
| V09                            | Město Sokolov – odbor správy majetku <ol style="list-style-type: none"> <li>1. Vlastník VO</li> <li>2. Vlastník komunikací</li> <li>3. Vlastník majetku města (pozemek)</li> <li>4. Spoluvlastník sousedního objektu</li> </ol> |  | 19-12-16 |                           |
| V10                            | Správce místní / účelové komunikace Obec<br>Souhlas 1/s PD, 2/se zvláštním užíváním komunikace, 3/zavírkami a objízďkami, 4/stanovení přechodné úpravy provozu na PK  |  | 19-12-16 |                           |
|                                |   |  |          |                           |
| S01                            | ČEZ Distribuce  |  | 19-11-28 | Střet, smlouva o přeložce |
| S02                            | ČEZ ITC   |  | 19-07-31 | Bez střetu                |
| S03                            | ČEZ Telco   |  | 19-11-04 | Bez střetu                |
| S04                            | Cetin   |  | 19-11-05 | Střet                     |
| S05                            | RWE   |  | 19-11-25 | Bez střetu                |
| S06                            | Vodohospodářská společnost Sokolov, s.r.o.  |  | 19-11-19 | Střet                     |
| S07                            | Sokolovská uhelná, právní nástupce, a.s.  |  | 19-08-27 | Bez střetu                |
| S08                            | České radiokomunikace   |  | 19-07-31 | Bez střetu                |



|  |  |  |          |            |
|--|--|--|----------|------------|
|  |  |  |          |            |
| S11  | T-mobile   |  | 19-07-31 | Bez střetu |
| S12  | Vodafone   |  | 19-07-31 | Bez střetu |
| s13  | Elektrárna Tisová, a.s.  |  | 19-09-06 | Bez střetu |
| S14  | RETE INTERNET  |  | 19-08-20 | Bez střetu |
| S15  | SOKOLOVSKÁ BYTOVÁ – teplovod   |  | 19-08-08 | Bez střetu |
| S17  | Policie ČR – KŘ PČR Karlovarský kraj<br>ODDĚLENÍ OIKT(odbor informačních a<br>komunikačních technologií) |  | 19-08-29 | Bez střetu |
| S18  | SOTES SOKOLOV  |  | 19-09-02 | Bez střetu |
| S19  | SYNTHOMER  |  | 19-08-01 | Bez střetu |
| S20  | TWINGONET EUROPE   |  | 19-08-15 | Bez střetu |
| S22  | ČD TELEMATIKA  |  | 19-07-31 | Bez střetu |
| S23  | MINISTERTVO OBRANY – SEKCE<br>EKONOMICKÁ A MAJETKOVÁ – OOÚZ  |  | 19-09-20 | Bez střetu |
| S24  | UPC (INFOTEL)  |  | 19-08-01 | Střet      |
| S25  | Město Sokolov<br>Odbor správy majetku  |  | 19-08-16 | Bez střetu |
| S26  | VEOLIA   |  | 19-08-21 | Bez střetu |
| S27  | Nej.cz s.r.o.  |  | 19-08-08 | Bez střetu |
| C. SMLOUVA O PRÁVU PROVEDENÍ STAVBY  |  |  |          |            |
| <input type="checkbox"/>   |  |  |          |            |
| D. SMLOUVA O SMLOUVĚ BUDOUCÍ O ZŘÍZENÍ VĚCNÉHO BŘEMENE                                 |  |  |          |            |
| <input type="checkbox"/>   |  |  |          |            |
| E. SOUHLASY VLASTNÍKŮ POZEMKŮ  |  |  |          |            |
| <input type="checkbox"/>   |  |  |          |            |
| F. SOUHLASY ÚČASTNÍKŮ ŘÍZENÍ SE STAVEBNÍM ZÁMĚREM A UZAVŘENÍM<br>VEŘEJNOPRÁVNÍ SMLOUVY |  |  |          |            |
| <input type="checkbox"/>   |  |  |          |            |
| 5. VF INŽENÝRSKÁ ČINNOST PŘI ZPRACOVÁNÍ REALIZAČNÍ DOKUMENTACE (IČ PS)                 |  |  |          |            |



|       |                                      |
|-------|--------------------------------------|
| 6. VF | ZABEZPEČENÍ SMLUVNÍCH VZTAHŮ (VDS)   |
| 7. VF | TECHNICKÝ DOZOR (TD)                 |
| 8. VF | SPOLUPRÁCE PO DOKONČENÍ STAVBY (SKP) |







# MĚSTSKÝ ÚŘAD SOKOLOV

Rokycanova 1929, 356 01 Sokolov

## Odbor stavební a územního plánování

---

ČÍSLO SPISU: SUP/124572/2019/LURA  
ČÍSLO JEDNACÍ: MUSO/136579/2019/OSÚP/LURA  
ČÍSLO EVIDENČNÍ: 168712  
VYŘIZUJE: Ing. Lucie Radková  
TEL.: 354228233, 601393457  
E-MAIL: lucie.radkova@mu-sokolov.cz

DATUM: 05. 12. 2019

## KOORDINOVANÉ STANOVISKO

Městský úřad Sokolov vydává ve smyslu § 4 odst. 7 zákona č. 183/2006 Sb., o územním plánování a stavebním řádu (stavební zákon), ve znění pozdějších předpisů (dále jen "stavební zákon") a ustanovení § 149 a § 136 zákona č. 500/2004 Sb., správní řád, ve znění pozdějších předpisů, na základě posouzení žádosti o koordinované závazné stanovisko k projektové dokumentaci týkající se stavby:

**"Demolice objektů na p.p.č. 306, 307, 2227, 2228 a 2250, vše v k.ú. Sokolov"**

**"SO03 - Demolice objektu č. p. 1419, ul. Hornická, p. p. č. 2250, k.ú. Sokolov"**

na pozemku parc. č. 2250 v katastrálním území a obci Sokolov (dále jen „stavba“), kterou dne 04. 11. 2019 podalo **Město Sokolov, Renata Oulehlová - starostka města, IČO 00259586, Rokycanova 1929, 356 01 Sokolov 1**, které zastupuje na základě plné moci **AWT Rekultivace a.s., předseda představenstva Kamil Holenda a místopředseda představenstva Krzysztof Andrzej Gałązka, IČO 47676175, Dělnická 884, Prostřední Suchá, 735 64 Havířov 4** (dále jen "žadatel")

### koordinované stanovisko.

Výše uvedený záměr řeší odstranění objektu – bytového domu typizované konstrukční soustavy T13 obdélníkového půdorysu s navazujícím sousedním objektem. Spolu s objektem bude odstraněna zpevněná plocha před vstupem.

### K žádosti bylo doloženo:

- plná moc pro společnost AWT Rekultivace a.s., předseda představenstva Kamil Holenda a místopředseda představenstva Krzysztof Andrzej Gałązka, IČO 47676175, Dělnická 884, Prostřední Suchá, 735 64 Havířov 4 od Města Sokolov, starostka - Renata Oulehlová, IČO 00259586, Rokycanova 1929, 356 01 Sokolov 1,
- dokumentace bouracích prací na výše uvedenou stavbu, kterou vypracovala společnost AWT Rekultivace a.s. – Ing. Jana Kalužíková – zodpovědný projektant, s názvem projektu Demolice objektů na p.p.č. 306, 307, 2227, 2228 a 2250, vše v k.ú. Sokolov, SO03 - Demolice objektu č. p. 1419, ul. Hornická, p. p. č. 2250, k.ú. Sokolov s datem 09/2019 a č. zakázky 19A044, v digitální podobě.

### Koordinované stanovisko se vydává podle jednotlivých ustanovení zvláštních předpisů:

- **Zákona č. 185/2001 Sb., o odpadech a o změně některých dalších zákonů, ve znění pozdějších předpisů.**

Městský úřad Sokolov, odbor životního prostředí, odpadové hospodářství, k výše uvedené stavbě uvádí:

- v současné době již orgán odpadového hospodářství vede řízení o vydání závazného stanoviska dle § 79 odst. 4 zákona č. 185/2001 Sb., o odpadech a o změně některých dalších zákonů, ve znění pozdějších předpisů, na základě samostatně podané žádosti.



- **Zákona č. 201/2012 Sb., o ochraně ovzduší, ve znění pozdějších předpisů.**

Městský úřad Sokolov, odbor životního prostředí, ochrana ovzduší, k výše uvedené stavbě uvádí:

- v současné době již orgán ochrany ovzduší vede řízení o vydání závazného stanoviska dle § 11 odst. 3 zákona č. 201/2012 Sb., o ochraně ovzduší, ve znění pozdějších předpisů, na základě samostatně podané žádosti.

- **Zákona č. 114/1992 Sb., o ochraně přírody a krajiny, ve znění pozdějších předpisů.**

Městský úřad Sokolov, odbor životního prostředí, ochrana přírody a krajiny, nemá k výše uvedené stavbě připomínky, pouze upozorňuje, že při demoličních pracích nesmí dojít k poškození dřevin na sousedních pozemcích.

- **Zákona č. 334/1992 Sb., o ochraně zemědělského půdního fondu, ve znění pozdějších předpisů.**

Městský úřad Sokolov, odbor životního prostředí, ochrana zemědělského půdního fondu, nemá k výše uvedené stavbě připomínky. Stavbou nejsou dotčeny pozemky zemědělského půdního fondu.

- **Zákona č. 289/1995 Sb., o lesích a o změně a doplnění některých zákonů (lesní zákon), ve znění pozdějších předpisů.**

Městský úřad Sokolov, odbor životního prostředí, státní správa lesů, nemá k výše uvedené stavbě připomínky. Stavbou nejsou dotčeny zájmy chráněné lesním zákonem.

- **Zákona č. 254/2001 Sb., o vodách a o změně některých zákonů (vodní zákon), ve znění pozdějších předpisů.**

Městský úřad Sokolov, odbor životního prostředí, vodní hospodářství, nemá k výše uvedené stavbě připomínky. Stavbou nejsou dotčeny zájmy chráněné vodním zákonem.

- **Zákona č. 13/1997 Sb., o pozemních komunikacích, ve znění pozdějších předpisů.**

Městský úřad Sokolov, odbor dopravy, k výše uvedené stavbě uvádí:

- z projektové dokumentace vyplývá, že demolicí objektu budou zasažena přilehlá místní komunikace, chodník v ul. Heyrovského v části u demolovaného objektu. Technická zpráva uvádí, že staveniště není nutno napojovat na dopravní infrastrukturu, jelikož přístup na staveniště je zajištěn z místní komunikace. K tomu silniční úřad uvádí, že přístup zajištěn je, příjezd nikoliv. Současný sjezd nemá parametry staveništního sjezdu a už vůbec není navržen pro těžká nákladní vozidla nebo stavební techniku. V místě navrhované komunikace je také nová výsadba, která je zatížena min. 5-letou udržitelností a která by mohla být poničena. Příjezd je potřeba konzultovat s vlastníkem zeleně (odbor správy majetku – správa zeleně). Před započítáním stavby bude tedy podrobně zpracován výjezd a vjezd na staveniště, který bude pravděpodobně z důvodu plynulého odbočení z místní komunikace a bezpečného nájezdu na ní muset probíhat jízdou vpřed, bude tedy nutné zachovat dostatečný prostor pro otáčení vozidel v prostoru staveniště. Zhotovitel tedy dostatečně včas před zahájením stavby požádá silniční správní úřad o připojení dočasného staveništního sjezdu. Přílohou žádosti bude souhlas vlastníka komunikace a závazné stanovisko Policie ČR s potvrzenými rozhledovými podmínkami.
- před zahájením stavebních prací zhotovitel požádá o stanovení přechodné úpravy provozu po dobu výstavby. Vzhledem k tomu, že do středu města není povolen vjezd nákladním automobilům, bude po dohodě se silničním úřadem a Policií ČR stanovena trasa příjezdu a odjezdu nákladních vozidel v režimu dopravní obsluhy v průběhu demolice. Tato bude podmínkou pro zhotovitele demoličních prací v povolení zvláštního užívání



- **Zákona č. 183/2006 Sb., o územním plánování a stavebním řádu (stavební zákon), ve znění pozdějších předpisů.**

Městský úřad Sokolov, jako orgán územního plánování příslušný podle § 6 odst. 1 písm. e) zákona č. 183/2006 Sb., o územním plánování a stavebním řádu (stavební zákon), ve znění pozdějších předpisů (dále jen „stavební zákon“), k žádosti o závazné stanovisko sděluje:

- Městský úřad Sokolov, jako orgán územního plánování vydává závazná stanoviska na základě ustanovení § 96b stavebního zákona. Ustanovení § 96b odst. 1 stavebního zákona určuje, že jestliže vydání rozhodnutí nebo jiného úkonu podle části třetí hlavy III dílů 4 a 5, § 126, 127, 129 odst. 2 a 3 stavebního zákona nebo podle zvláštního zákona závisí na posouzení jím vyvolané změny v území, je podkladem tohoto rozhodnutí nebo jiného úkonu závazné stanovisko orgánu územního plánování.
- odstranění stavby (demolice objektu) je řešeno ustanovením § 128 stavebního zákona. Ustanovení § 128 stavebního zákona (odstranění stavby) není v § 96b odst. 1 stavebního zákona uvedeno.
- z uvedených důvodů orgán územního plánování není příslušný k vydání závazného stanoviska dle § 96b stavebního zákona

Ing. Lucie Radková  
vedoucí odboru stavebního a územního plánování

**Obdrží:**

1. zplnomocněný zástupce žadatele: AWT Rekultivace a.s., IDDS: pk86uwp  
sídlo: Dělnická č.p. 884/41, Prostřední Suchá, 735 64 Havířov 4  
žadatel: Město Sokolov, IDDS: 6xmbrxu  
sídlo: Rokycanova č.p. 1929, 356 01 Sokolov 1







**MĚSTSKÝ ÚŘAD SOKOLOV**  
**Odbor životního prostředí**  
Rokycanova 1929, 356 01 Sokolov

VÁŠ DOPIS ZN./ZE DNE: -- / 25.10.2019

ČÍSLO SPISU: MUSO/124575/2019/OŽP/JIRY

ČÍSLO JEDNACÍ: MUSO/124575/2019/OŽP/JIRY

ČÍSLO EVIDENČNÍ: 164893/2019

- dle rozdělovníku

VYŘIZUJE: Jindřiška Rychnová

TEL.: +420 354 228 177

E-MAIL: jindriska.rychnova@mu-sokolov.cz

DATUM: 27.11.2019

## **SOUHRNNÉ VYJÁDŘENÍ**

### **„Demolice objektů na p.p.č. 306, 307, 2227, 2228 a 2250, vše v k.ú. Sokolov, SO03 - Demolice objektu č.p. 1419, ul. Hornická, p.p.č. 2250, k.ú. Sokolov“**

Dne 04.11.2019 obdržel Městský úřad Sokolov, Odbor životního prostředí, žádost o souhrnné vyjádření k výše uvedené akci pro stavební řízení. K předloženým projektovým podkladům vydává odbor životního prostředí Městského úřadu Sokolov následující vyjádření:

#### **Vyjádření z hlediska nakládání s odpady (zákon č. 185/2001 Sb.)**

(Ing. Jitka Škrabalová, tel. +420 354228 170)

V současné době již orgán odpadového hospodářství vede řízení o vydání závazného stanoviska dle § 79 odst. 4 zákona č. 185/2001 o odpadech na základě samostatně podané žádosti.

#### **Vyjádření z hlediska ochrany ovzduší (zákon č. 201/2012 Sb.)**

(Ing. Jitka Škrabalová, tel. +420 354228 170)

V současné době již orgán ochrany ovzduší vede řízení o vydání závazného stanoviska dle § 11 odst. 3 zákona o ochraně ovzduší na základě samostatně podané žádosti.

#### **Vyjádření z hlediska ochrany přírody a krajiny (zákon č. 114/1992 Sb.)**

(Ing. Jitka Škrabalová, tel. +420 354228 170)

Bez připomínek, pouze upozorňujeme, že při demoličních pracích nesmí dojít k poškození dřevin na sousedních pozemcích.

#### **Vyjádření z hlediska ochrany zemědělského půdního fondu (zákon č. 334/1992 Sb.)**

(Ing. Jitka Škrabalová, tel. +420 354228 170)

Bez připomínek, stavbou nejsou dotčeny pozemky zemědělského půdního fondu.

#### **Vyjádření z hlediska státní správy lesů (zákon č. 289/1995 Sb.)**

(Ing. Jitka Škrabalová, tel. +420 354228 170)

Bez připomínek, stavbou nejsou dotčeny zájmy chráněné lesním zákonem.

#### **Vyjádření z hlediska vodoprávního (zákon č. 254/2001 Sb.)**

(Ing. Jitka Škrabalová, tel. +420 354228 170)

Bez připomínek, stavbou nejsou dotčeny zájmy chráněné vodním zákonem.

„otisk razítka“

**Ing. Jitka Škrabalová**  
vedoucí odboru životního prostředí



## **ROZDĚLOVNÍK:**

### ***Žadatelé:***

Město Sokolov, IČO: 00259586, Rokycanova 1929, Sokolov, 356 01 Sokolov 1,  
v zastoupení: **AWT Rekultivace a.s., IČO: 47676175, Dělnická 884/41, Prostřední Suchá, 735 64 Havířov 4**

### ***Na vědomí:***

Městský úřad Sokolov – odbor stavební a územního plánování



**MĚSTSKÝ ÚŘAD SOKOLOV**  
**Odbor životního prostředí**  
Rokycanova 1929, 356 01 Sokolov

ČÍSLO SPISU: MUSO/124576/2019/OŽP/NICHU  
ČÍSLO JEDNACÍ: MUSO/124576/2019/OŽP/NICHU  
ČÍSLO EVIDENČNÍ: 167399  
VYŘIZUJE: Bc. Nikola Chudáčiková  
TEL.: +420 354 228 168  
E-MAIL: nikola.chudacikova@mu-sokolov.cz

DATUM: 4.12.2019

## **ZÁVAZNÉ STANOVISKO**

Městský úřad Sokolov, odbor životního prostředí jako orgán odpadového hospodářství (dále jen "orgán odpadového hospodářství") příslušný dle § 79 odst. 4 zákona 185/2001 Sb., o odpadech a o změně některých dalších zákonů, ve znění pozdějších předpisů (dále jen "zákon o odpadech") a v souladu s ustanovením § 149 odst. 1 zákona č. 500/2004 Sb., správní řád, ve znění pozdějších předpisů (dále jen „správní řád“)

vydává žadateli, kterým je:

**Město Sokolov, IČO: 00259586, Rokycanova 1929, Sokolov, 356 01 Sokolov 1, v zastoupení: AWT Rekultivace a.s., IČO: 47676175, Dělnická 884/41, Prostřední Suchá, 735 64 Havířov 4** (dále jen „žadatel“)

**souhlasné závazné stanovisko** dle § 79 odst. 4 zákona o odpadech ke stavebnímu řízení k akci „**Demolice objektů na p. p. č. 306, 307, 2227, 2228, a 2250, k. ú. Sokolov - SO03**“ z hlediska nakládání s odpady. Projektovou dokumentaci zpracovala společnost AWT REKULTIVACE a.s., zodpovědný projektant Ing. Jana Kalužíková, ČKAIT 1103753, září 2019.

Popis:

Projektová dokumentace řeší demolici objektu č. p. 1419, ul. Hornická, p. p. č. 2250, k. ú. Sokolov.

Toto souhlasné závazné stanovisko se vydává jako podklad závazný pro výrokovou část povolujícího rozhodnutí příslušného stavebního úřadu.

## **Odůvodnění**

Městský úřad Sokolov odbor životního prostředí obdržel dne 04.11.2019 žádost o vydání závazného stanoviska z hlediska nakládání s odpady ke stavebnímu řízení k akci „**Demolice objektů na p. p. č. 306, 307, 2227, 2228, a 2250, k. ú. Sokolov - SO03**“, kterou podalo Město Sokolov, IČO: 00259586, Rokycanova 1929, Sokolov, 356 01 Sokolov 1, v zastoupení: AWT Rekultivace a.s., IČO: 47676175, Dělnická 884/41, Prostřední Suchá, 735 64 Havířov 4.

K žádosti bylo doloženo:

Plná moc

Průvodní zpráva

Souhrnná technická zpráva

Situace širších vztahů

Katastrální situační výkres



Koordinační situace  
Majetkoprávní souhlas  
Dočasné dopravní značení  
Technická zpráva  
Stavebně konstrukční úpravy  
Půdorysy  
Pohledy  
Řezy  
Nový stav

Nakládání s odpady vzniklými v průběhu realizace stavby je uvedeno v částech B.2.7 a B.5.7 souhrnné technické zprávy. Text obsahuje základní zásady vyplývající z platných právních předpisů upravujících odpadové hospodářství a základní přehled pravděpodobně vzniklých odpadů včetně jejich katalogového zařazení a návrhu způsobu nakládání s jednotlivými druhy odpadu respektující hierarchii předepsanou ustanovením § 9a odst. 1 zákona o odpadech, zejména přednostní využití odpadu.

Vzhledem k tomu, že způsob nakládání s odpady vzniklými během stavby popsany v předložené projektové dokumentaci je v souladu se zákonem o odpadech, vydal orgán odpadového hospodářství souhlasné závazné stanovisko.

### **Poučení**

Toto závazné stanovisko je dle § 149 odst. 1 správního řádu úkonem učiněným správním orgánem na základě § 79 odst. 4 zákona o odpadech, který není samostatným rozhodnutím ve správním řízení a nelze se proti němu samostatně odvolat. Obsah závazného stanoviska lze napadnout v rámci odvolání proti rozhodnutí, které je závazným stanoviskem podmíněno.

**Bc. Nikola Chudáčíková**  
referent odboru životního prostředí

Rozdělovník:

Žadatel:

Město Sokolov, Rokycanova 1929, Sokolov, 356 01 Sokolov 1,  
v zastoupení: AWT Rekultivace a.s., Dělnická 884/41, Prostřední Suchá, 735 64 Havířov 4



**MĚSTSKÝ ÚŘAD SOKOLOV**  
**Odbor životního prostředí**  
Rokycanova 1929, 356 01 Sokolov

ČÍSLO SPISU: MUSO/124577/2019/OŽP/NICHU  
ČÍSLO JEDNACÍ: MUSO/124577/2019/OŽP/NICHU  
ČÍSLO EVIDENČNÍ: 167251  
VYŘIZUJE: Bc. Nikola Chudáčiková  
TEL.: +420 354 228 168  
E-MAIL: nikola.chudacikova@mu-sokolov.cz

DATUM: 3.12.2019

## **ZÁVAZNÉ STANOVISKO**

Městský úřad Sokolov, odbor životního prostředí jako orgán ochrany ovzduší příslušný dle § 11 odst. 3 a § 27 zákona 201/2012 Sb., o ochraně ovzduší, ve znění pozdějších předpisů (dále jen „zákon o ochraně ovzduší“) a v souladu s ustanovením § 149 odst. 1 zákona č. 500/2004 Sb., správní řád, ve znění pozdějších předpisů (dále jen „správní řád“)

vydává žadateli, kterým je:

Město Sokolov, IČO: 00259586, Rokycanova 1929, Sokolov, 356 01 Sokolov 1, v zastoupení: AWT Rekultivace a.s., IČO: 47676175, Dělnická 884/41, Prostřední Suchá, 735 64 Havířov 4 (dále jen „žadatel“)

**souhlasné závazné stanovisko** dle § 11 odst. 3 zákona o ochraně ovzduší z hlediska ochrany ovzduší k akci „**Demolice objektů na p. p. č. 306, 307, 2227, 2228 a 2250, k. ú. Sokolov - SO03**“ k provedení demoličních prací, které jsou zdrojem znečišťování ovzduší nevyjmenovaným v příloze č. 2 k zákonu o ochraně ovzduší na parc. č. 2250 v k.ú. Sokolov, obec Sokolov:

### **- Bourací práce na p. č. 2250 v k. ú. Sokolov, které jsou zdrojem prachu**

Toto souhlasné závazné stanovisko se vydává jako podklad závazný pro výrokovou část povolujícího rozhodnutí příslušného stavebního úřadu, případně pro jiný úkon dle stavebního zákona k provedení demoličních prací.

### **Odůvodnění**

Městský úřad Sokolov odbor životního prostředí obdržel dne 04.11.2019 žádost o vydání závazného stanoviska k provedení demoličních prací, které jsou zdrojem znečišťování ovzduší. Žádost podalo Město Sokolov, IČO: 00259586, Rokycanova 1929, Sokolov, 356 01 Sokolov 1, v zastoupení: AWT Rekultivace a.s., IČO: 47676175, Dělnická 884/41, Prostřední Suchá, 735 64 Havířov 4.

Stacionární zdroj - Bourací práce na p. č. 2250 v k. ú. Sokolov, které jsou zdrojem prachu.

Doložené podklady:

Plná moc

Průvodní zpráva

Souhrnná technická zpráva

Situace širších vztahů



Katastrální situační výkres  
Koordinační situace  
Majetkoprávní souhlas  
Dočasné dopravní značení  
Technická zpráva  
Stavebně konstrukční úpravy  
Půdorysy  
Pohledy  
Řezy  
Nový stav

Vzhledem k tomu, že se místo odstranění stavby nenachází v oblasti se zhoršenou kvalitou ovzduší a že opatření ke snižování emisí popsaná v souhrnné technické zprávě v částech B.1.5, B.5.4 a B.5.8 jsou v souladu s vyhláškou 415/2012 Sb. o přípustné úrovni znečišťování a jejím zjišťování a o provedení některých dalších ustanovení zákona o ochraně ovzduší, vydal orgán ochrany ovzduší souhlasné závazné stanovisko.

### **Poučení**

Toto závazné stanovisko je dle § 149 odst. 1 správního řádu úkonem učiněným správním orgánem na základě § 11 odst. 3 zákona o ochraně ovzduší, který není samostatným rozhodnutím ve správním řízení a nelze se proti němu samostatně odvolat. Obsah závazného stanoviska lze napadnout v rámci odvolání proti rozhodnutí, které je závazným stanoviskem podmíněno.

**Bc. Nikola Chudáčiková**  
referent odboru životního prostředí

Rozdělovník:

Žadatel:

Město Sokolov, Rokycanova 1929, Sokolov, 356 01 Sokolov 1,  
v zastoupení: AWT Rekultivace a.s., Dělnická 884/41, Prostřední Suchá, 735 64 Havířov 4





**Hasičský záchranný sbor Karlovarského kraje**  
Územní odbor Sokolov, Petra Chelčického 1560, 356 01 Sokolov

Č. j.: HSKV-3086-2/2019-SO

Sokolov, 12. listopadu 2019

Počet listů/stran: 1/1

Přílohy: 0

AWT REKULTIVACE A.S.

Dělnická 41/884

735 64 Havířov - Prostřední Suchá

**SDĚLENÍ**

**dotčeného orgánu státní správy na úseku požární ochrany**

Vyřizuje: por. Tomáš Borecký, DiS., tel.: 950 381 154, e-mail: tomas.borecky@kvk.izscr.cz

|                               |  |
|-------------------------------|--|
| <b>Název stavby</b>           | : Demolice objektů   |
| <b>Místo stavby</b>           | : Sokolov, Hornická 1419   |
| <b>Stavebník</b>              | : Město Sokolov  |
| <b>Předložená dokumentace</b> | : ke stavebnímu řízení   |
| <b>Projektant</b>             | : Ing. Jana Kalužíková, ČKAIT – autorizační razítko neotisknuto,<br>9/2019 |

Hasičský záchranný sbor Karlovarského kraje, jako příslušný orgán státního požárního dozoru podle § 26 odst. 2 písm. b) zákona č. 133/1985 Sb., o požární ochraně, ve znění pozdějších předpisů (dále jen „zákon o požární ochraně“), obdržel dne 4.11.2019 Vaši žádost o vydání závazného stanoviska.

Ve výše uvedené věci není možné vydat závazné stanovisko vzhledem ke skutečnosti, že se jedná o stavbu dle § 128 zákona č. 183/2006 Sb., o územním plánování a stavebním řádu, ve znění pozdějších předpisů. U těchto staveb není HZS Karlovarského kraje oprávněn vykonávat státní požární dozor dle § 31 odst. 1 písm. b) zákona o požární ochraně, a proto nelze vydat závazné stanovisko dotčeného orgánu.

HZS Karlovarského kraje vrací předloženou projektovou dokumentaci zpět.

.....

Otisk razítka

plk. Mgr. Martin Mulač  
ředitel Územního odboru Sokolov

v. z. mjr. Ing. Zdeněk Koco







# KRAJSKÁ HYGIENICKÁ STANICE

KARLOVARSKÉHO KRAJE SE SÍDLEM V KARLOVÝCH VARECH

adresa: Závodní 360/94, 360 21 Karlovy Vary, tel: 355 328 311, e-mail: sekretariat@khskv.cz, ID: t3jai32

DS

Váš dopis zn.:  
Ze dne:

Číslo jednací: KHSKV 12527/2019/HOK/Pla – S10

Vyřizuje: Ing. Adéla Plachá  
Telefon: 355 328 241  
E-mail: adela.placha@khskv.cz

AWT Rekultivace  
Dělnická 41/884  
735 64 Havířov – Prostředí Suchá

Datum: 15.11.2019

## **Sokolov, Demolice objektů na p.p.č. 306, 307, 2227, 2228 a 2250, k.ú. Sokolov – SO03**

**Stavebník:** Město Sokolov, Rokycanova 1929, 356 01 Sokolov, IČO: 00259586, zastoupené Renatou Oulehlovou, starostkou města

**Zástupce stavebníka:** Společnost AWT Rekultivace a.s., Dělnická 41/884, 735 64 Havířov – Prostředí Suchá, IČO: 47676175, zastoupené Kamilem Holendou a Krzysztofem Galazkou na základě plné moci ze dne: 08.08.2019

Na základě žádosti zástupce stavebníka o závazné stanovisko doručené dne 05.11.2019 posoudila Krajská hygienická stanice Karlovarského kraje se sídlem v Karlových Varech (dále jen „KHS KK“) předloženou dokumentaci pro odstranění výše uvedené stavby přiloženou jako součást žádosti. Předmětem dokumentace je demolice objektů, které sloužily jako bytové domy na p.p.č. 306, 307, 2227, 2228 a 2250 v k.ú. Sokolov. Dle přiložené souhrnné technické zprávy objekty neobsahují azbest.

Po posouzení z hlediska požadavků ochrany veřejného zdraví konstatuje KHS KK, že z předložených podkladů není zřejmé vypořádání s problematikou upravenou § 77 zákona č. 258/2000 Sb., o ochraně veřejného zdraví, ve znění pozdějších předpisů (dále jen „zákon“). Z tohoto důvodu není KHS KK v tomto řízení dotčeným orgánem a stanovisko ve smyslu § 4 zákona č. 183/2006 Sb., o územním plánování a stavebním řádu (stavební zákon), ve znění pozdějších, k předložené dokumentaci

**nevydává.**

KHS KK však upozorňuje, že v případě zjištění přítomnosti azbestu během odstraňování stavby, je v souladu s ustanovením § 41 zákona zaměstnavatel, jehož zaměstnanci budou při odstraňování stavby vykonávat práce spojené s možnou expozicí azbestu, povinen ohlásit tyto práce nejméně 30 dnů před jejich zahájením a současně projednat opatření k předcházení a omezení rizik souvisejících s možnou expozicí azbestu s příslušným orgánem ochrany veřejného zdraví, tj. KHS KK.

Ing. Irena Lupínková v.r.  
vedoucího oddělení hygieny obecné a komunální Sokolov

### **Kopie**

KHS KK – oddělení hygieny obecné a komunální Sokolov







# KRAJSKÝ ÚŘAD KARLOVARSKÉHO KRAJE

## ODBOR ŽIVOTNÍHO PROSTŘEDÍ A ZEMĚDĚLSTVÍ

AWT REKULTIVACE a.s.  
Dělnická 41/884  
735 84 Havířov – Prostřední Suchá

Váš dopis značka / ze dne  
25.10.2019

Naše značka  
KK/5300/ZZ/19

Vyřizuje / linka  
Čeganová/291

Karlovy Vary  
02.12.2019

### **SOKOLOV – Demolice objektů – SO 03 - vyjádření**

Krajský úřad Karlovarského kraje, odbor životního prostředí a zemědělství obdržel dne 04.11.2019 Žádost o vyjádření ke stavbě „Demolice objektů na p. p. č. 306, 307, 2227, 2228 a 2250, vše k.ú. Sokolov – SO 03“ a k tomuto vydává následující vyjádření:

#### **Ochrana přírody a krajiny (Chochel, DiS./594)**

Vyjádření dle § 45i zákona č. 114/1992 Sb., o ochraně přírody a krajiny, ve znění pozdějších (dále jen „zákon“):

**Záměr nemůže mít významný vliv na stávající evropsky významné lokality ani ptačí oblasti.**

Toto vyjádření informativního charakteru nenahrazuje stanovisko dle § 45i zákona, které vydává Krajský úřad Karlovarského kraje, jako orgán ochrany přírody, příslušný podle ustanovení § 77a odst. 4 písm. n) zákona.

Z hlediska ostatních agend je příslušným orgánem ochrany přírody Městský úřad Sokolov.

#### **Posuzování vlivů na životní prostředí (Mgr. Benešová/571)**

Záměrem „**Demolice objektů na p.p. č. 306, 307, 2227, 2228 a 2250, vše k.ú. Sokolov**“ je odstranění bytových domů. Objekty budou odstraněny po úroveň -1,0m pod terén, včetně předsazených schodišť, okapových chodníků a navazujících zpevněných ploch. Objekty budou odpojeny od inženýrských sítí a tyto přípojky budou zaslepeny/odstraněny. Dle výše uvedeného Krajský úřad Karlovarského kraje sděluje, že změna **záměru nenaplnuje dikci** zákona č. 100/2001 Sb., o posuzování vlivů na životní prostředí a o změně některých souvisejících zákonů (zákon o posuzování vlivů na životní prostředí), ve znění pozdějších předpisů, a proto **není předmětem posuzování** dle tohoto zákona.

#### **Zákon č. 224/2015 Sb., o prevenci závažných havárií (Mgr. Krýzlová/295)**

Bez připomínek.

#### **Ochrana lesního půdního fondu a státní správa lesního hospodářství (Ing. Poláková/415)**

V souladu s ustanovením § 48a odst. 2 písm. c) zákona č. 289/1995 Sb., o lesích a o změně a doplnění některých zákonů (lesní zákon), ve znění pozdějších předpisů a prostudování žádosti o koordinované závazné stanovisko pro stavbu „**Demolice objektů na p.p.č. 306, 307, 2227, 2228 a 2250 vše v k. ú. Sokolov**“ – SO 03 (stavba neuvažuje s využitím pozemků určených k plnění funkcí lesa), nemá zdejší orgán státní správy lesů žádné připomínky.



Č. j.: KK/5300/ZZ/19

**Ochrana zemědělského půdního fondu** (Ing. Nováková/494, Ing. Benešová/204)

K záměru „*Demolice objektů na p.p.č. 306, 307, 2227, 228 a 2250 vše v k. ú. Sokolov*“ – SO 03 sděluje orgán ochrany zemědělského půdního fondu následující.

Dle dokumentace bouracích prací (09/2019) uvažovaným záměrem nedojde k dotčení půdy náležející do zemědělského půdního fondu. V případě, že dojde k dotčení půdy náležející do zemědělského půdního fondu zamýšleným záměrem, je nutno postupovat dle zákona ČNR č. 334/1992 Sb., o ochraně zemědělského půdního fondu, ve znění pozdějších předpisů, a dodržet zásady ochrany zemědělského půdního fondu, specifikované tímto zákonem včetně vyhlášky č. 271/2019 Sb., o stanovení postupů k zajištění ochrany zemědělského půdního fondu.

**Odpadové hospodářství** (Bc. Mrázová/720)

Dle ust. § 79 odst. (4) zákona č. 185/2001 Sb., o odpadech a o změně některých dalších zákonů, ve znění pozdějších předpisů, vydává závazné stanovisko v územním a stavebním řízení z hlediska nakládání s odpady obecní úřad s rozšířenou působností, v tomto případě Městský úřad Sokolov, odbor životního prostředí.

**Ochrana ovzduší** (Mgr. Zemanová/297)

Bez připomínek.

**Vodní hospodářství** (Ing. Minaříková/229)

Příslušným vodoprávním úřadem k vyjádření či k vydání závazného stanoviska k projektové dokumentaci pro odstranění stavby stavbu „*Demolice objektů na p.p.č. 306, 307, 2227, 228 a 2250 vše v k. ú. Sokolov*“ – SO 03, je v souladu s ustanovením § 106 odst. 1 zákona č. 254/2001 Sb., o vodách a o změně některých zákonů (vodní zákon), ve znění pozdějších předpisů, Městský úřad Sokolov, odbor životního prostředí.

Ing. Regina Martincová  
vedoucí odboru životního prostředí a zemědělství





Pomáhat a chránit

JID: PCR19ETRpo28467350  
POLICIE ČESKÉ REPUBLIKY  
KRAJSKÉ ŘEDITELSTVÍ POLICIE KARLOVARSKÉHO KRAJE



Územní odbor  
Dopravní inspektorát Sokolov – komunikace  
Jednoty 1 773  
356 01 Sokolov

č.j. KRPK-85 962/ČJ-2019-190906

Sokolov 3. prosince 2019

AWT rekultivace a.s.  
Ing. Jana Kalužíková  
Dělnická 41/884  
735 64 Havířov – Prostřední Suchá

Počet listů: 1  
Přílohy: 2

**Sokolov, ul. Hornická, demolice objektu č.p. 1419 – stanovisko**

- Přejížděná úprava provozu na místních komunikacích – ul. Hornická, Křížíkova, Heyrovského, Sokolovská v Sokolově
- Zvláštní užívání místní komunikace – ul. Hornická v Sokolově

Dopravní inspektorát Policie ČR v Sokolově jako dotčený orgán dle ust. § 77 odst. 2 písm. b) a v souladu s § 77 odst. 3 zákona č. 361/2000 Sb., o provozu na pozemních komunikacích, ve znění pozdějších předpisů, posoudil Vaši žádost o vyjádření k návrhu stanovení přechodné úpravy provozu (k návrhu dopravního značení a dopravního zařízení) na místních komunikacích v ul. Hornická, Křížíkova, Heyrovského, Sokolovská v Sokolově.

Dopravní inspektorát Policie ČR v Sokolově **souhlasí** s návrhem stanovení přechodné úpravy provozu (s návrhem dopravního značení a dopravního zařízení) na místní komunikaci v ul. Hornická, Křížíkova, Heyrovského, Sokolovská v Sokolově a to za splnění níže uvedených podmínek:

Dopravní značky budou svým provedením a umístěním odpovídat příslušným ČSN a TP, budou umístěny na dobu nezbytně nutnou a po skončení prací budou neprodleně odstraněny, v případě potřeby zneplatněny pootočením a umístěním mimo těleso vozovky. Pracovní místo bude označeno v souladu s TP 66, výkopy budou zajištěny proti pádu osob v souladu s čl. 4.5 TP 66. Vždy bude zajištěna min. šíře průjezdného úseku místní komunikace 3,25m.

Za snížené viditelnosti budou k dopravnímu značení a dopravnímu zařízení doplněna výstražná světla S7. Vozidla stavby budou stát v záboru za dopravním zařízením Z 4a, Z 4b.

Jednoty 1773  
356 01 Sokolov



Budou – li probíhat práce v blízkosti křižovatky je nutno na ně upozornit i na ostatních přilehlých komunikacích (dle konkrétní situace, minimálně DZ A 15 + E 7b).

Dopravní inspektorát Policie ČR v Sokolově **souhlasí se zvláštním užíváním** místních komunikací - ul. Hornická v Sokolově dle ust. § 25 odst. 1, z důvodu uvedeného v § 25 odst. 6 písm. c bodu 2 z. č. 13/1997 Sb., o pozemních komunikacích, ve znění pozdějších předpisů. Výše uvedené práce je nutno provádět tak, aby dopravní omezení na daném úseku komunikace bylo co možná minimální jak z hlediska záboru, tak doby zvláštního užívání.

**Policie České republiky**, jakožto dotčený orgán při stanovení přechodné úpravy provozu na pozemních komunikacích a užití zařízení pro provozní informace, a dále jako dotčený orgán vydávající závazné stanovisko k užívání silnic a místních komunikací jiným než obvyklým způsobem nebo k jiným účelům, než pro které jsou určeny (dále jen "zvláštní užívání") může-li toto zvláštní užívání ovlivnit bezpečnost nebo plynulost silničního provozu, **s předloženým návrhem souhlasí, neboť tento odpovídá obecným požadavkům na bezpečnost a plynulost provozu na pozemních komunikacích.**

Situace je opatřena naším razítkem.

Vyřizuje:

**komisař por. Ing. Jan Trabach**

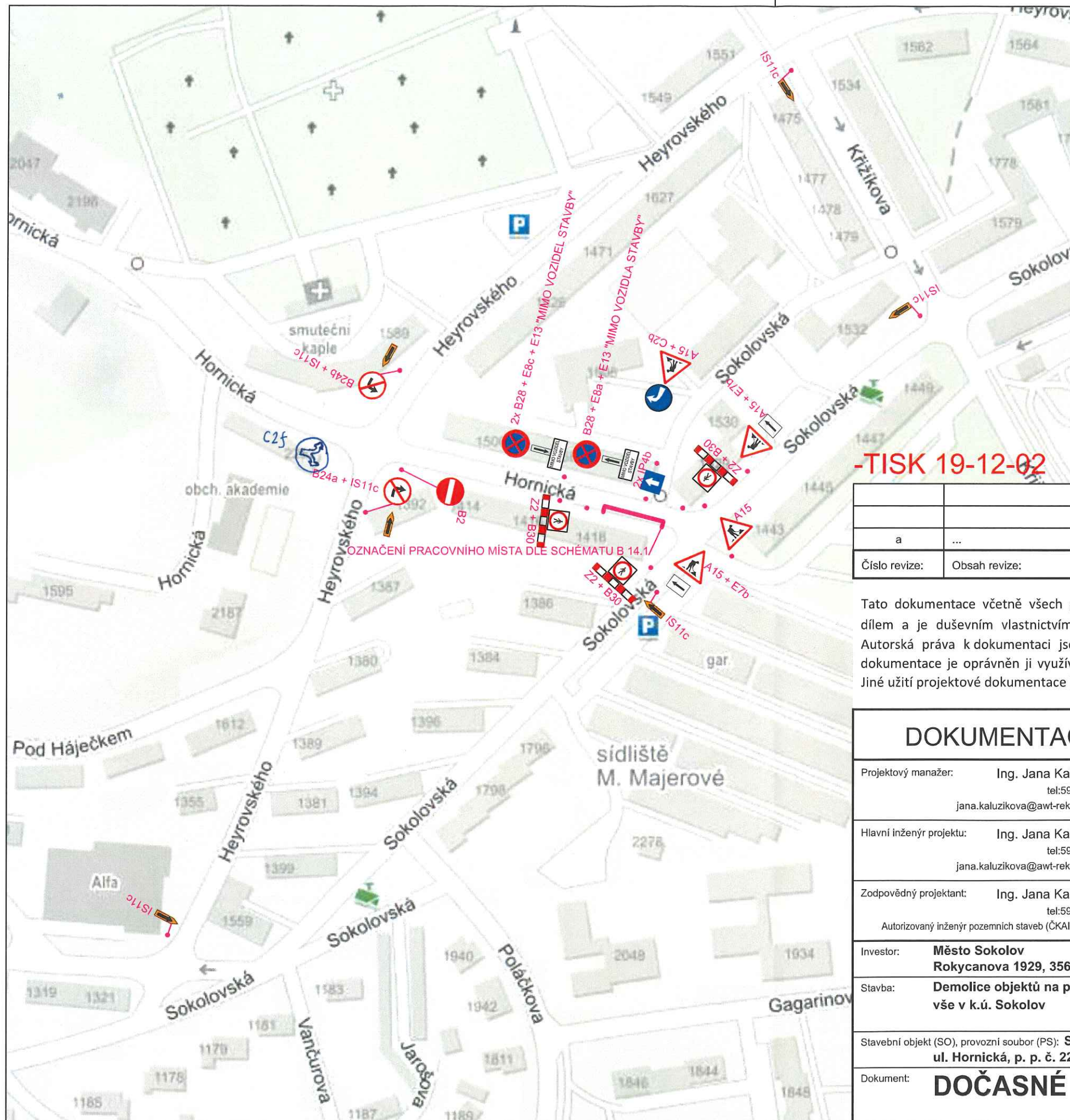
Tel.: +420 974 376 448

Email: so.di@pcr.cz



**komisař npor. Mgr. Jana Bláhová**  
**vedoucí DI Sokolov**





03-12-2019  
POLICIE ČESKÉ REPUBLIKY  
Krajské ředitelství policie Karlovarského kraje  
územní odbor Sokolov  
dopravní inspektorát - komunikace  
356 15 SOKOLOV  
Č.J.: KRPK - 25962 / Č.j. - 2019 130903  
p.o. hrd

-TISK 19-12-02

|               |               |               |             |
|---------------|---------------|---------------|-------------|
|               |               |               |             |
| a             | ...           | rr-mm-dd      |             |
| Číslo revize: | Obsah revize: | Datum revize: | Vypracoval: |

Tato dokumentace včetně všech příloh v tištěné i elektronické podobě je autorským dílem a je duševním vlastnictvím společnosti AWT Rekultivace, a.s., IČ: 47676175. Autorská práva k dokumentaci jsou chráněna autorským zákonem. Objednatel této dokumentace je oprávněn ji využívat pouze k účelům vyplývajícím z uzavřené smlouvy. Jiné užití projektové dokumentace bez písemného souhlasu vlastníka je zakázáno.

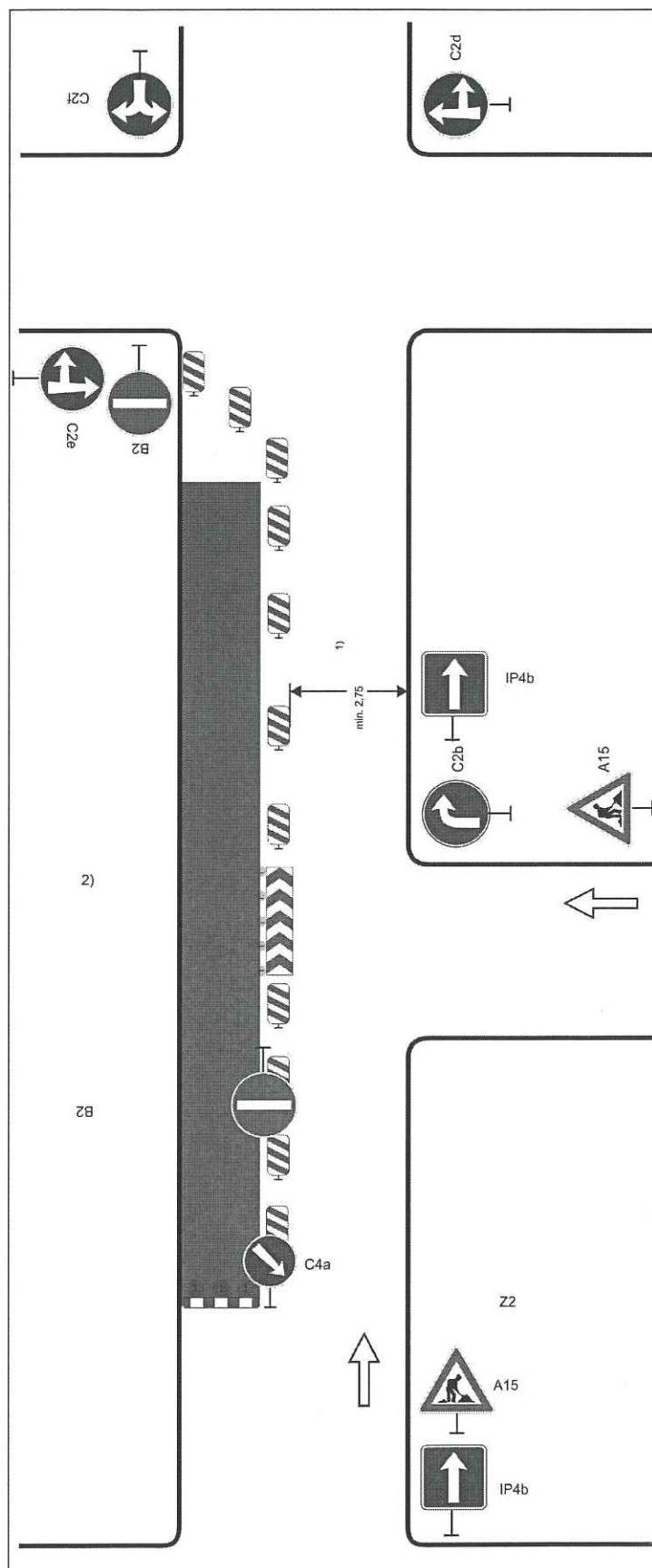


## DOKUMENTACE BOURACÍCH PRACÍ

souř. systém JTSK, výškový systém BpV

|   |  |   |
|---|--|---|
| Projektový manažer: Ing. Jana Kalužíková<br>tel: 596 580 203<br>jana.kaluzikova@awt-rekultivace.cz                                | Projektant: Ing. Lenka Kropáčová<br>tel: 596 580 237<br>lenka.kropacova@awt-rekultivace.cz | Generální projektant:<br><b>AWT REKULTIVACE a.s.</b><br>Dělnická 41/884<br>735 64 Havířov-Prostřední Suchá<br>tel: +420 596 580 111<br>IČO: 47676175<br>www.awt-rekultivace.cz<br> |
| Hlavní inženýr projektu: Ing. Jana Kalužíková<br>tel: 596 580 203<br>jana.kaluzikova@awt-rekultivace.cz                           | Vypracoval: Ing. Lenka Kropáčová<br>tel: 596 580 237<br>lenka.kropacova@awt-rekultivace.cz |   |
| Zodpovědný projektant: Ing. Jana Kalužíková<br>tel: 596 580 203<br>Autorizovaný inženýr pozemních staveb (ČKAIT 1103753)          | Kontroloval: tel:  |   |
| Investor: <b>Město Sokolov</b><br><b>Rokycanova 1929, 356 01 Sokolov</b>  |  | Datum 1.v.: <b>09/2019</b>  |
| Stavba: <b>Demolice objektů na p.p.č. 306, 307, 2227, 2228 a 2250, vše v k.ú. Sokolov</b>   |  | Číslo zakázky: <b>19A044</b>  |
| Stavební objekt (SO), provozní soubor (PS): <b>SO03 - Demolice objektu č. p. 1419, ul. Hornická, p. p. č. 2250, k. ú. Sokolov</b> |  | Formát: <b>x A4</b>   |
| Dokument: <b>DOČASNÉ DOPRAVNÍ ZNAČENÍ</b>   |  | Revize:   |
|   |  | Měřítko: <b>1:2 000</b>   |
|   |  | Paré:   |
|   |  | Číslo dokumentu: <b>C. 5</b>  |





## Schéma B/14.1

Standardní pracovní místo.  
Zjednosměrnění pozemní komunikace.

případně se zřizuje objížďka

podélná uzávěra jednostrannými  
směrovacími  
deskami odstup max. 10 m

příčná uzávěra vodicí tabulí  
výstražná světla typu 1

příčná uzávěra zábranou nebo  
třemi směrovacími deskami  
minimálně 3 výstražná světla  
typu 1

1) může být ve výjimečných  
případech menší (viz kap.  
6.1.2.)

2) užití dopravních značek a  
dopravních zařízení v případě  
souběžných parkovacích  
pruhů, chodníků a/nebo  
stezek pro cyklisty podle  
schémat B/16 až B/20

vzdálenosti v metrech



Váš dopis zn.:

Ze dne: 25.10.2019

Naše zn.: MUSO/124607/OSM/HAME

AWT REKULTIVACE A.S.

Dělnická 41/884

73564 Havířov - Prostřední Suchá

Vyřizuje: Ing. Hana Mertlová

Tel.: 359808252

Mobil: 602402722

E-mail: hana.mertlova@mu-sokolov.cz

Datum: 2019-12-12

## Vyjádření ke stavbě

**„Demolice objektů na p.p.č. 306, 307, 2227, 2228 a 2250, vše v k.ú. Sokolov“ – SO03**

- **SO03 Demolice objektu č.p. 1419, ul. Hornická, p.p.č. 2250, k.ú. Sokolov.**

1. Město Sokolov jako vlastník veřejného osvětlení, pozemních komunikací, sousedních pozemků užívaných k provedení stavby a sousedních staveb dotčených stavbou se stavbou souhlasí za předpokladu, že:

- 1) realizací nedojde k poškození veřejného osvětlení a jeho napájení,
- 2) realizací nedojde k poškození komunikací a chodníků v ul. Hornická (p.p.č. 2251) a Sokolovská (p.p.č. 1715/1),
- 3) realizací nedojde ke znehodnocení pozemku p.č. 2226/1,
- 4) prostor stavby bude řádně zabezpečen,
- 5) nesmí dojít k poškození vzrostlé zeleně, musí být dodrženy dostatečné odstupy od stromů a keřů, aby nedošlo k poškození nadzemních ani podzemních částí dřevin; na pozemku p. č. 2226/1 v k. ú. Sokolov za domem č. p. 1418 se nachází mladá náhradní výsadba 4 ks hlohů obecných (vysázeno 29.11.2016). Dále z boku domu 1419 vzrostlý hloh obecný. Při provádění stavební činnosti je nutné se řídit arboristickými standardy AOPK SPPK A01 002:2017. Pokud by došlo k poškození výsadby, bude povinností stavebníka nahradit veškeré dřeviny výsadbou stejného kultivaru s obvodem kmínku minimálně 12-14 cm,
- 6) při provádění prací budou respektovány podmínky dané vyhláškou o veřejném pořádku a čistotě města,
- 7) před zahájením realizace stavby je nutné požádat na odboru správy majetku o zábor veřejného prostranství (spojeno s poplatkem na základě obecně závazné vyhlášky č. 3/2014, resp. 3/2019 o místním poplatku za užívání veřejného prostranství),



- 8) před zahájením stavebních prací je nutné pro předání dotčených pozemků kontaktovat společnost SOTES Sokolov spol. s r.o. p. Iždinský – komunikace, dešťová kanalizace, tel. 607 634 845, p. Strnad – veřejné osvětlení, tel. 728 277 258, p. Talíř – zeleň, tel. 725 714 628,
- 9) po ukončení prací budou komunikace a pozemky upraveny do původního stavu a protokolárně předány správci SOTES Sokolov spol. s r.o., p. Iždinský – komunikace, dešťová kanalizace, tel. 607 634 845, p. Strnad – veřejné osvětlení, tel. 728 277 258, p. Talíř – zeleň, tel. 725 714 628; o předání bude předložen písemný doklad odboru správy majetku,
- 10) odpady budou na místě shromažďovány pouze krátkodobě a budou zajištěny tak, aby nedocházelo ke znečišťování okolí, trasa odvozu bude upřesněna, až zhotovitel sdělí místo uložení odpadu, s tím že bude respektovat zákaz vjezdu nákladních automobilů do centra města,
- 11) toto vyjádření nenahrazuje stanovisko k existenci a ochraně inženýrských sítí v majetku města Sokolov; toto stanovisko Vám poskytne jejich správce, jak bylo sděleno elektronicky 16.08.2019 na e-mail [jana.kaluzikova@awt-rekultivace.cz](mailto:jana.kaluzikova@awt-rekultivace.cz):
- |   |   |
|---|---|
| • vodovod, splašková kanalizace         | Vodohospodářská společnost Sokolov, s.r.o.<br>Dimitrovova 1619, 35601 Sokolov |
| • dešťová kanalizace, veřejné osvětlení | SOTES Sokolov spol. s r.o., Chebská 1939,<br>356 11 Sokolov                   |
| • teplofikace                           | Sokolovská bytová, s.r.o., Komenského 77,<br>356 40 Sokolov                   |
- 12) po dokončení stavby bude geodetická část dokumentace skutečného provedení stavby, úředně ověřená oprávněným geodetem, předána v elektronické podobě výkonnému správci technické mapy města Sokolov, a to dle podmínek provozní dokumentace technické mapy Sokolova umístěné na stránkách Geoportálu DMVS Karlovarského kraje (<http://geoportal.kr-karlovarsky.cz/zakazka>) v záložce Dokumenty, a dle Obecně závazné vyhlášky č. 8/2013 o vedení technické mapy města,
- 13) pokud dojde k poškození majetku města, bude město uplatňovat náhradu za majetkovou újmu.

Ing. Hana Mertlová  
vedoucí odboru správy majetku



Váš dopis zn.:

Ze dne: 25.10.2019

Naše zn.: MUSO/124611/OSM/HAME

AWT REKULTIVACE A.S.

Dělnická 41/884

73564 Havířov - Prostřední Suchá

Vyřizuje: Ing. Hana Mertlová

Tel.: 359808252

Mobil: 602402722

E-mail: hana.mertlova@mu-sokolov.cz

Datum: 2019-12-12

## Vyjádření ke stavbě

**„Demolice objektů na p.p.č. 306, 307, 2227, 2228 a 2250, vše v k.ú. Sokolov“ – SO03**

- **SO03 Demolice objektu č.p. 1419, ul. Hornická, p.p.č. 2250, k.ú. Sokolov.**

1. Město Sokolov souhlasí s projektovou dokumentací za předpokladu dodržení technických předpisů – ČSN a platné legislativy.

S níže uvedenými omezeními souhlasíme za předpokladu dodržení podmínek stanovených odborem dopravy MěÚ Sokolov a dopravním inspektorátem:

2. zvláštní užívání komunikace dle § 25 zákona č. 13/1997 Sb., odst. 6 písm. c) 2. – zařízení staveniště, c) 3. – stavební práce a d) – umístění inženýrských sítí (odpojení),
3. stanovení přechodné úpravy provozu dle § 77 zák. č. 361/2000 Sb.

Ing. Hana Mertlová  
vedoucí odboru správy majetku







NAŠE ZNAČKA  
0101153217VYŘÍZENO DNE  
31.07.2019

**Sdělení o existenci energetického zařízení, sítě pro elektronickou komunikaci nebo zařízení technické infrastruktury v majetku společnosti ČEZ Distribuce, a. s., pro akci:**

**Demolice objektů na p.p. č. 306, 307, 2227, 2228 a 2250, vše k.ú. Sokolov**

Vážený zákazníku,

Na základě Vaší žádosti 0101153217 ze dne 31.07.2019 Vám zasíláme sdělení o existenci energetického zařízení, sítě pro elektronickou komunikaci nebo zařízení technické infrastruktury v majetku společnosti ČEZ Distribuce, a. s., ve Vámi vymezeném zájmovém území.

Dovolujeme si Vás upozornit, že **sdělení nenahrazuje** vyjádření provozovatele distribuční soustavy k projektové dokumentaci pro územní nebo stavební řízení, k připojení nového odběru, zdroje elektrické energie nebo k navýšení rezervovaného příkonu a výkonu a s výjimkou havárií ani souhlas s činností v ochranném pásmu.

**Toto sdělení je platné do 31.01.2020** a je jedním z podkladů pro zpracování projektové dokumentace, pokud je taková dokumentace zpracovávána.

V majetku ČEZ Distribuce, a. s., se na Vámi uvedeném zájmovém území nachází nebo ochranným pásmem zasahuje energetické zařízení typu:

|              | síť NN | síť VN | síť VVN |
|--------------|--------|--------|---------|
| Podzemní síť | střet  | střet  |         |
| Nadzemní síť |        |        |         |

|         |       |
|---------|-------|
| Stanice | střet |
|---------|-------|

V majetku ČEZ Distribuce, a. s., se na Vámi uvedeném zájmovém území nachází nebo ochranným pásmem zasahuje síť pro elektronickou komunikaci typu:

|              | síť pro elektronickou komunikaci |
|--------------|----------------------------------|
| Podzemní síť |                                  |
| Nadzemní síť |                                  |

Zařízení technické infrastruktury zahrnuje zejména vodovodní, kanalizační a plynové přípojky pro objekty ČEZ Distribuce a. s., a dále pak další podzemní a nadzemní zařízení sloužící pro provoz distribuční sítě. V majetku ČEZ Distribuce, a. s., se na Vámi uvedeném zájmovém území nachází nebo ochranným pásmem zasahuje zařízení technické infrastruktury:

|                        | zařízení technické infrastruktury |
|------------------------|-----------------------------------|
| Nadzemní nebo podzemní |                                   |



Energetické zařízení (mimo nadzemních sítí NN), zařízení sítě pro elektronickou komunikaci a zařízení technické infrastruktury je chráněno ochranným pásmem podle § 46 zákona č. 458/2000 Sb., o podmínkách podnikání a o výkonu státní správy v energetických odvětvích a o změně některých zákonů (energetický zákon), ve znění pozdějších předpisů. Přibližný průběh tras energetických zařízení, sítě pro elektronickou komunikaci (v trase kabelového vedení může být uloženo několik kabelů energetických i komunikačních) a tras zařízení technické infrastruktury zasíláme v příloze tohoto dopisu.

V případě existence **podzemních** energetických zařízení, sítě pro elektronickou komunikaci nebo zařízení technické infrastruktury je povinností stavebníka alespoň 14 dní před započatím zemních prací požádat telefonicky na 800 850 860 nebo e-mailem na [info@cezdistribuce.cz](mailto:info@cezdistribuce.cz) o tzv. **vytyčení trasy podzemního zařízení**, sítě pro elektronickou komunikaci nebo zařízení technické infrastruktury. O vytyčení lze požádat pouze na základě vydaného sdělení o existenci energetického zařízení, sítě pro elektronickou komunikaci nebo zařízení technické infrastruktury, a to (mimo havárií) nejpozději 30 dní před koncem jeho platnosti.

Dojde-li k obnažení podzemního vedení nebo k poškození energetického zařízení, sítě pro elektronickou komunikaci nebo zařízení se sítí pro elektronickou komunikaci související nebo zařízení technické infrastruktury ve vlastnictví ČEZ Distribuce, a. s., nahláste nám prosím tuto skutečnost bezodkladně jako poruchu na bezplatnou linku 800 850 860.

Pokud uvažovaná **akce nebo činnost zasáhne do ochranného pásma** nadzemních vedení, trafostanic nebo sítě pro elektronickou komunikaci, popř. bude po vytyčení zjištěno, že zasahuje do ochranného pásma podzemních energetických zařízení nebo zařízení pro elektronickou komunikaci, je nutné písemně požádat společnost ČEZ Distribuce, a. s., o souhlas s činností v ochranném pásmu (formulář je k dispozici na [www.cezdistribuce.cz](http://www.cezdistribuce.cz) v části Formuláře / Činnosti v ochranných pásmech, kontaktní údaje pro podání Vaší žádosti naleznete v zápatí). Jestliže uvažovaná akce vyvolá potřebu dílčí změny trasy vedení nebo přemístění některých prvků energetického zařízení nebo sítě pro elektronickou komunikaci včetně souvisejícího zařízení, je nutné včas společnost ČEZ Distribuce, a. s., požádat o přeložku zařízení podle § 47 energetického zákona.

Zároveň Vás upozorňujeme, že v zájmovém území se může nacházet taktéž energetické zařízení, síť pro elektronickou komunikaci nebo zařízení technické infrastruktury, které není v majetku společnosti ČEZ Distribuce, a. s.

V souvislosti s výše uvedeným si Vás dovoluujeme upozornit, že uvedené sdělení včetně jeho příloh obsahuje skutečnosti tvořící obchodní tajemství společnosti ČEZ Distribuce, a. s. Poskytnuté informace jsou dále také důvěrnými informacemi a obchodně citlivými informacemi společnosti ČEZ Distribuce, a. s. Z výše uvedených důvodů si Vás proto společnost ČEZ Distribuce, a. s., dovoluje upozornit, že s poskytnutými informacemi je potřeba nakládat dle platných právních předpisů, v opačném případě se vystavujete postihu ve smyslu platné právní úpravy. V této souvislosti si Vás dále dovoluujeme upozornit, že požadované informace nesmí být předány, sděleny, využity, zpřístupněny, či jiným způsobem postoupeny na jakoukoli třetí osobu bez předchozího prokazatelného souhlasu společnosti ČEZ Distribuce, a. s. Informace o existenci energetického zařízení, sítě pro elektronickou komunikaci a zařízení technické infrastruktury mohou být využity pouze pro účel, pro který byly vyžádány.

S pozdravem

**ČEZ Distribuce, a. s.**

Děčín, Děčín IV-Podmokly  
Teplická 874/8  
PSČ 405 02  
IČ: 24729035

#### **Přílohy**

1. Situační výkres zájmového území
2. Podmínky pro provádění činností v ochranných pásmech energetických zařízení, sítě pro elektronickou komunikaci a zařízení technické infrastruktury





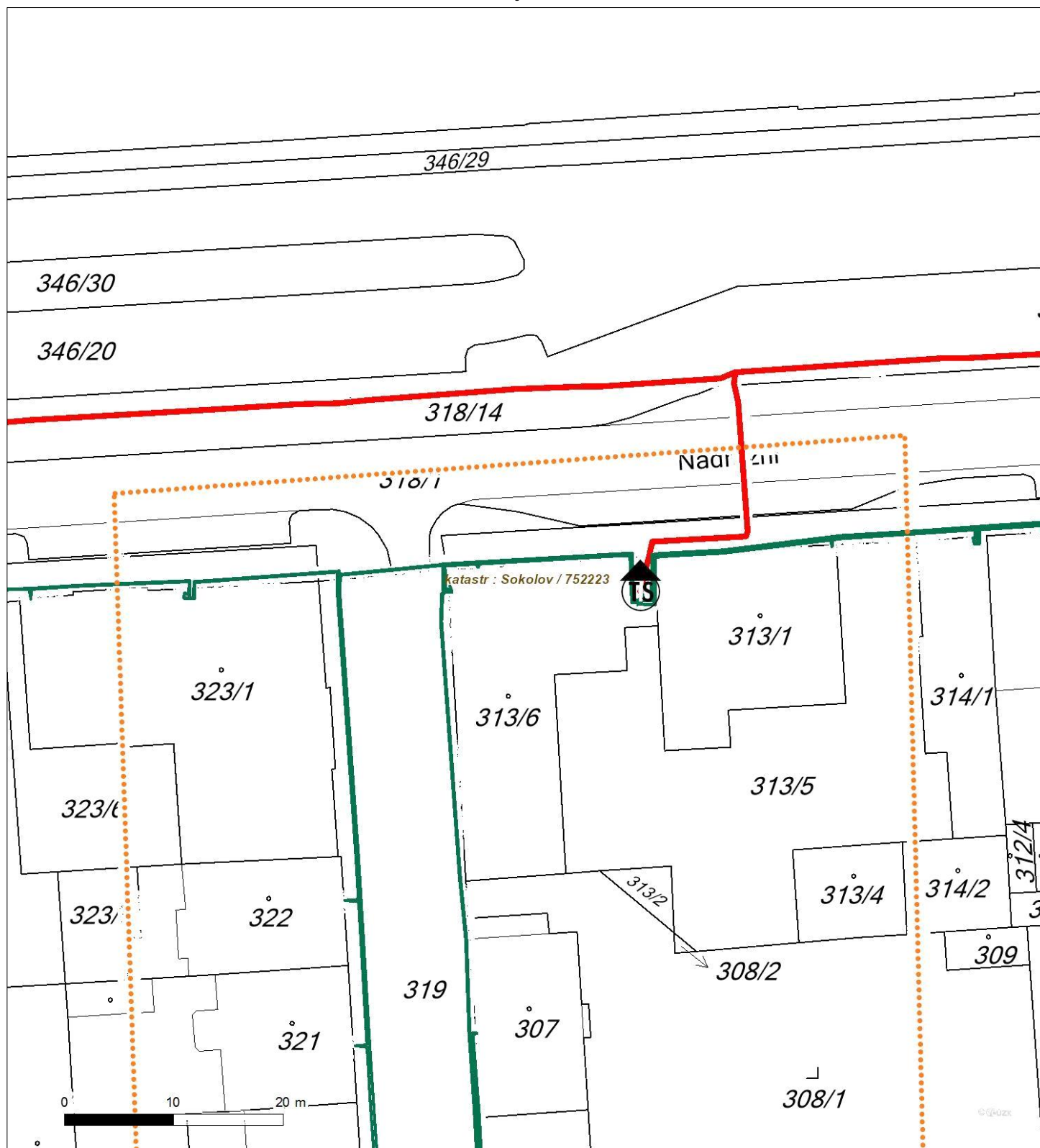




Platí pouze se sdělením číslo 0101153217.

Zakreslené polohy zařízení v příloze jsou pouze informativní.

## Situační výkres - list 1



Není-li zobrazena katastrální mapa, zadejte žádost znovu. Katastrální mapa je generována prostřednictvím externí WMS služby, jejíž provoz nezajišťuje společnost ČEZ Distribuce, a. s.





Platí pouze se sdělením číslo 0101153217.

Zakreslené polohy zařízení v příloze jsou pouze informativní.

## Situační výkres - list 2



Není-li zobrazena katastrální mapa, zadejte žádost znovu. Katastrální mapa je generována prostřednictvím externí WMS služby, jejíž provoz nezajišťuje společnost ČEZ Distribuce, a. s.

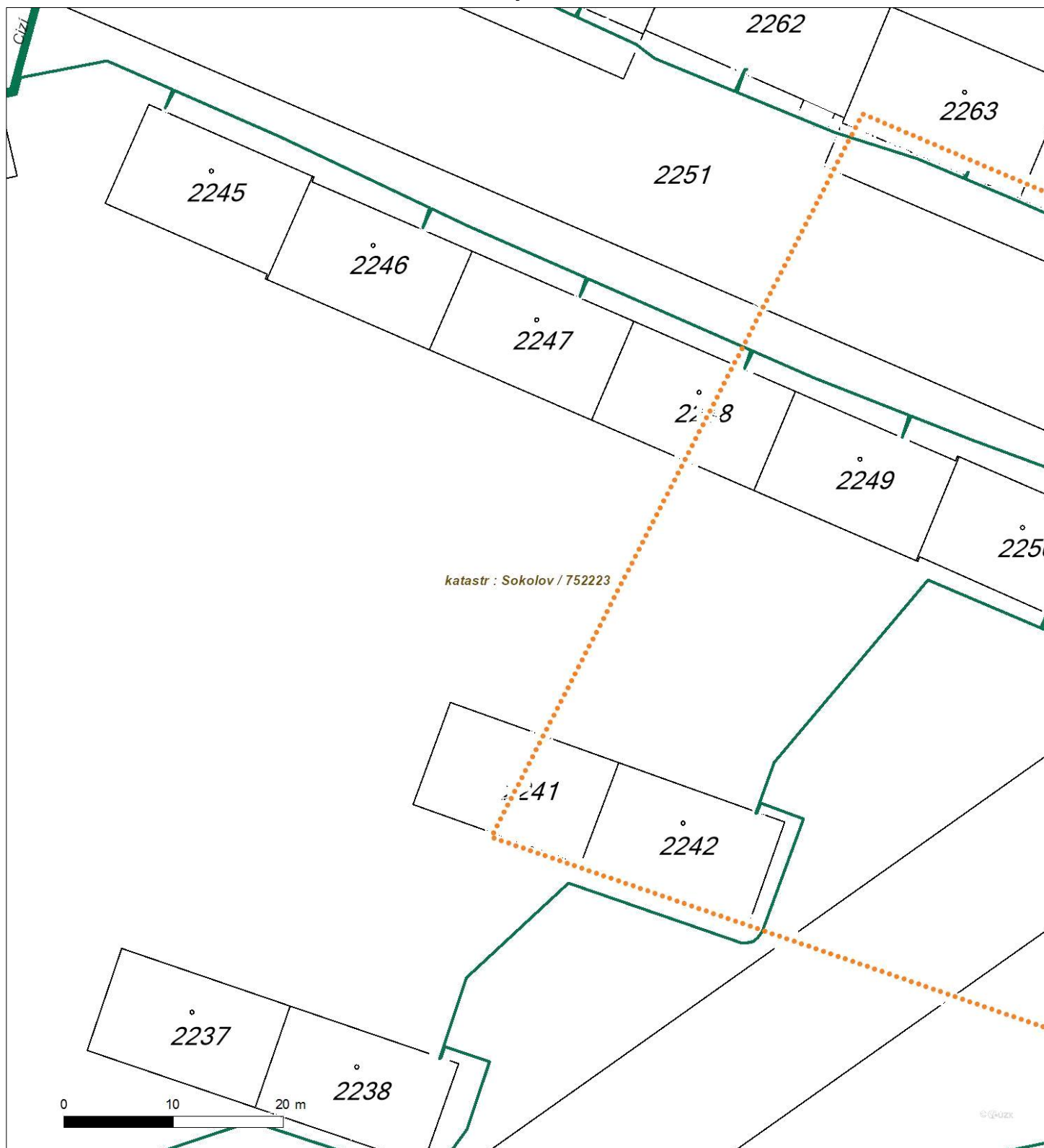




Platí pouze se sdělením číslo 0101153217.

Zakreslené polohy zařízení v příloze jsou pouze informativní.

## Situační výkres - list 3



Není-li zobrazena katastrální mapa, zadejte žádost znovu. Katastrální mapa je generována prostřednictvím externí WMS služby, jejíž provoz nezajišťuje společnost ČEZ Distribuce, a. s.





Platí pouze se sdělením číslo 0101153217.

Zakreslené polohy zařízení v příloze jsou pouze informativní.

## Situační výkres - list 4



Není-li zobrazena katastrální mapa, zadejte žádost znovu. Katastrální mapa je generována prostřednictvím externí WMS služby, jejíž provoz nezajišťuje společnost ČEZ Distribuce, a. s.

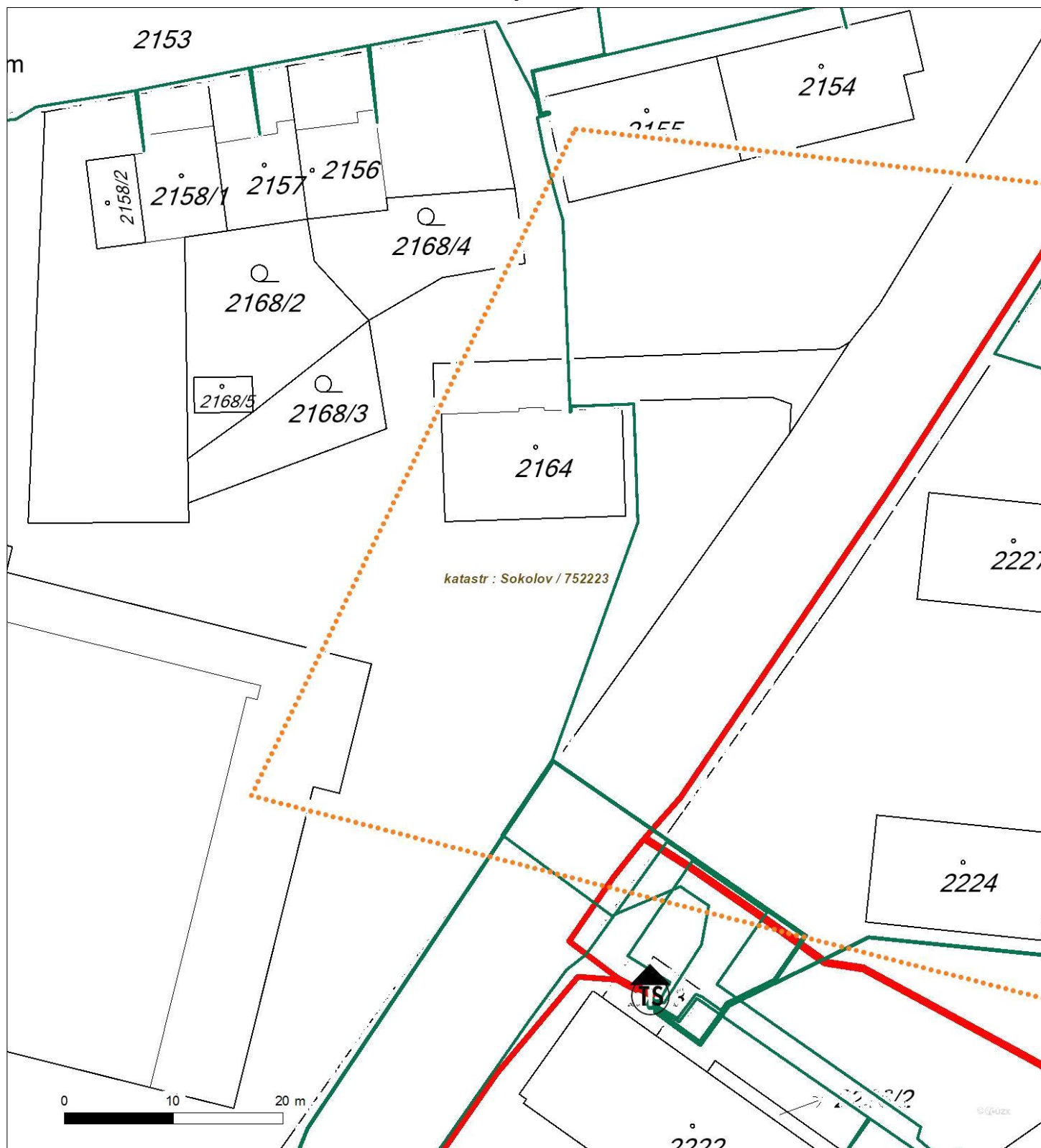




Platí pouze se sdělením číslo 0101153217.

Zakreslené polohy zařízení v příloze jsou pouze informativní.

## Situační výkres - list 5



Není-li zobrazena katastrální mapa, zadejte žádost znovu. Katastrální mapa je generována prostřednictvím externí WMS služby, jejíž provoz nezajišťuje společnost ČEZ Distribuce, a. s.

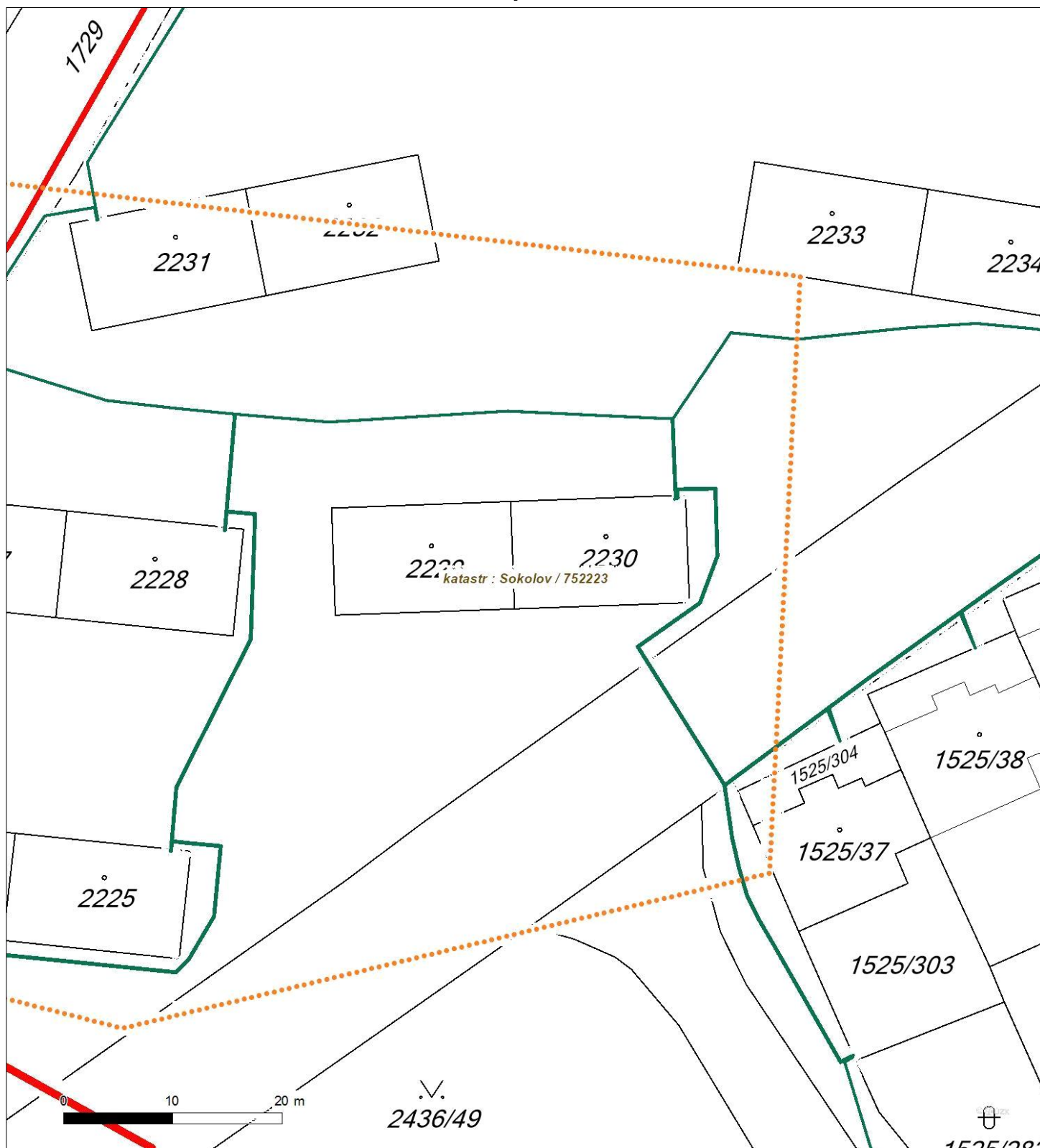




Platí pouze se sdělením číslo 0101153217.

Zakreslené polohy zařízení v příloze jsou pouze informativní.

## Situační výkres - list 6



Není-li zobrazena katastrální mapa, zadejte žádost znovu. Katastrální mapa je generována prostřednictvím externí WMS služby, jejíž provoz nezajišťuje společnost ČEZ Distribuce, a. s.







---

AWT REKULTIVACE a.s.  
Ing. Lenka Kropáčová  
Dělnická 41/884  
735 64 Havířov

---

VÁŠ DOPIS ZNAČKY / ZE DNE  
9.12.2019

NAŠE ZNAČKA  
1107013160

VYŘIZUJE / LINKA  
Ullwer/ 800 850 860

MÍSTO ODESŁÁNÍ / DNE  
Cheb 18.12.2019

---

### Vyjádření k PD

Dovolte, abychom Vám zaslali vyjádření ČEZ Distribuce, a.s. držitele licence na distribuci elektřiny, týkající se vyjádření k projektové dokumentaci na akci **“SO03 – Demolice objektu č.p. 1419, ul. Hornická, p.p.č. 2250, k.ú. Sokolov”**.

S předloženou projektovou dokumentací na plánovanou stavbu souhlasíme za splnění těchto podmínek:

**Investor požádá s dostatečným předstihem u ČEZ Distribuce, a.s. o přeložku zařízení distribuční soustavy, na základě které bude zajištěno přemístění rozpojovací skříně R62, smyčkové skříně 1419 a ochrana zemního kabelového vedení NN.**

Požadujeme respektovat stávající zařízení distribuční soustavy (dále DS) v majetku ČEZ Distribuce a.s. včetně jejich ochranných pásem, stanovených dle „Energetického zákona“ č. 458/2000 Sb. - před realizací stavby bude požádáno u ČEZ Distribuce, a.s. o souhlas s činností v ochranném pásmu podzemního vedení.

V případě dalších dotazů nás prosím telefonicky kontaktujte na Zákaznické lince 800 850 860, která je Vám k dispozici 24 hodin denně, 7 dní v týdnu. Při hovoru s operátorem uvádějte prosím naši značku v záhlaví dopisu.

S pozdravem



Ing. Zdeněk Rada  
vedoucí oddělení Správa energetického majetku Sítě Západ

ČEZ Distribuce, a. s.

Děčín, Děčín IV-Podmokly, Teplická 874/8, PSČ 405 02 | Zákaznická linka: 800 850 860, Linka pro hlášení poruch: 800 850 860, e-mail: [info@cezdistribuce.cz](mailto:info@cezdistribuce.cz), [www.cezdistribuce.cz](http://www.cezdistribuce.cz) | IČ: 24729035, DIČ: CZ24729035 | zapsaná v obchodním rejstříku vedeném Krajským soudem v Ústí nad Labem, oddíl B, vložka 2145 | bank.spoj.: KB Praha 35-4544580267/0100 | zasílací adresa: ČEZ Distribuce, a. s., Plzeň, Guldenerova 2577/19, PSČ 326 00









---

ŽADATEL  
awt rekultivace

---

NAŠE ZNAČKA  
0700085043

VYŘIZUJE / LINKA

VYŘÍZENO DNE  
31.07.2019

---

**Sdělení o existenci komunikačního vedení společnosti ČEZ ICT Services, a. s.**

Název akce: **Demolice objektů na p.p. č. 306, 307, 2227, 2228 a 2250, vše k.ú. Sokolov**

Účel: **Informativní**

Vážený zákazníku,  
dovolujeme si reagovat na Vaši žádost číslo 0700085043 ze dne 31.07.2019, která se týkala sdělení o existenci komunikačního zařízení na Vámi určeném zájmovém území.

Dle vědomí společnosti ČEZ ICT Services, a. s., se na Vámi vymezeném zájmovém území:  
**nenachází komunikační zařízení v majetku společnosti ČEZ ICT Services, a. s.**

Zároveň si Vás dovoluujeme upozornit, že není vyloučeno, že se ve Vámi vymezeném zájmovém území nachází jiné zařízení, které není v majetku společnosti ČEZ ICT Services, a. s.

Toto sdělení je platné do 31.07.2020.

V souvislosti s výše uvedeným si Vás dovoluujeme upozornit, že sdělení o existenci či neexistenci sítí představuje skutečnosti tvořící obchodní tajemství společnosti ČEZ ICT Services, a. s. Poskytnuté informace jsou dále také důvěrnými informacemi společnosti ČEZ ICT Services, a. s. Z výše uvedených důvodů si Vás proto společnost ČEZ ICT Services, a. s., dovoluje upozornit, že s poskytnutými informacemi je potřeba nakládat dle platných právních předpisů, v opačném případě se vystavujete postihu ve smyslu platné právní úpravy. V této souvislosti si Vás dovoluujeme rovněž upozornit, že požadované informace nesmí být předány, sděleny, využity, zpřístupněny, či jiným způsobem postoupeny na jakoukoli třetí osobu bez předchozího prokazatelného souhlasu společnosti ČEZ ICT Services, a. s. Informace o existenci sítí mohou být využity pouze pro účel, pro který byly vyžádány.

**ČEZ ICT Services, a. s.**

Praha, Praha 4  
Duhová 1531/3  
PSČ 140 53  
IČ: 26470411

**Přílohy**

Situační výkres zájmového území

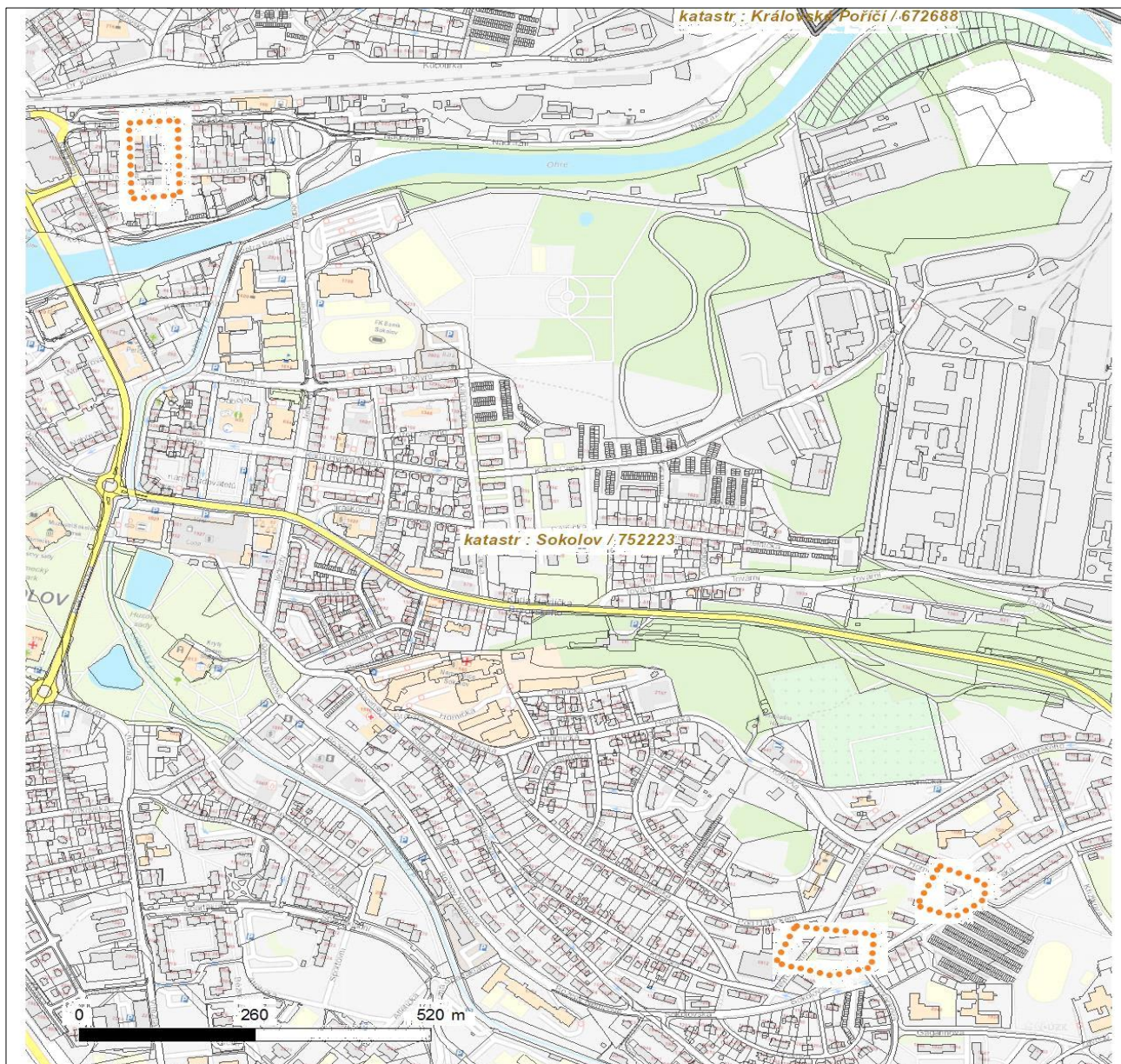




Platí pouze se sdělením číslo 0700085043.

Zakreslené polohy zařízení v příloze jsou pouze informativní.

### Situační výkres zájmového území



#### LEGENDA

- |                                     |                               |
|-------------------------------------|-------------------------------|
| ■ ■ ■ ■ ■ Nadzemní optické vedení   | — Radioreléový spoj vzduch    |
| — Podzemní optické vedení           | ● ● ● ● ● Zájmové území       |
| ■ ■ ■ ■ ■ Nadzemní metalické vedení | — Hranice katastrálního území |
| — Podzemní metalické vedení         |                               |





---

ŽADATEL

AWT Rekultivace a.s.

---

NAŠE ZNAČKA  
0200986083

VYŘIZUJE / LINKA

VYŘÍZENO DNE  
04.11.2019

---

**Sdělení o existenci komunikačního vedení společnosti Telco Pro Services, a. s.**

Název akce: **Demolice objektů na p.p.č. 306, 307, 2227, 2228 a 2250, vše v k.ú. Sokolov**

Účel: **Informativní**

Vážený zákazníku,  
dovolujeme si reagovat na Vaši žádost číslo 0200986083 ze dne 04.11.2019, která se týkala sdělení o existenci komunikačního zařízení na Vámi určeném zájmovém území.

Dle vědomí společnosti Telco Pro Services, a. s., se na Vámi vymezeném zájmovém území:  
**nenachází komunikační zařízení v majetku společnosti Telco Pro Services, a. s.**

Zároveň si Vás dovoluujeme upozornit, že není vyloučeno, že se ve Vámi vymezeném zájmovém území nachází jiné zařízení, které není v majetku společnosti Telco Pro Services, a. s.

Toto sdělení je platné do 04.11.2020.

V souvislosti s výše uvedeným si Vás dovoluujeme upozornit, že sdělení o existenci či neexistenci sítí představuje skutečnosti tvořící obchodní tajemství společnosti Telco Pro Services, a. s. Poskytnuté informace jsou dále také důvěrnými informacemi společnosti Telco Pro Services, a. s. Z výše uvedených důvodů si Vás proto společnost Telco Pro Services, a. s., dovoluje upozornit, že s poskytnutými informacemi je potřeba nakládat dle platných právních předpisů, v opačném případě se vystavujete postihu ve smyslu platné právní úpravy. V této souvislosti si Vás dovoluujeme rovněž upozornit, že požadované informace nesmí být předány, sděleny, využity, zpřístupněny, či jiným způsobem postoupeny na jakoukoli třetí osobu bez předchozího prokazatelného souhlasu společnosti Telco Pro Services, a. s. Informace o existenci sítí mohou být využity pouze pro účel, pro který byly vyžádány.

S pozdravem

**Telco Pro Services, a. s.**

Praha, Praha 4  
Duhová 1531/3  
PSČ 140 00  
IČ: 29148278

**Přílohy**

Situační výkres zájmového území

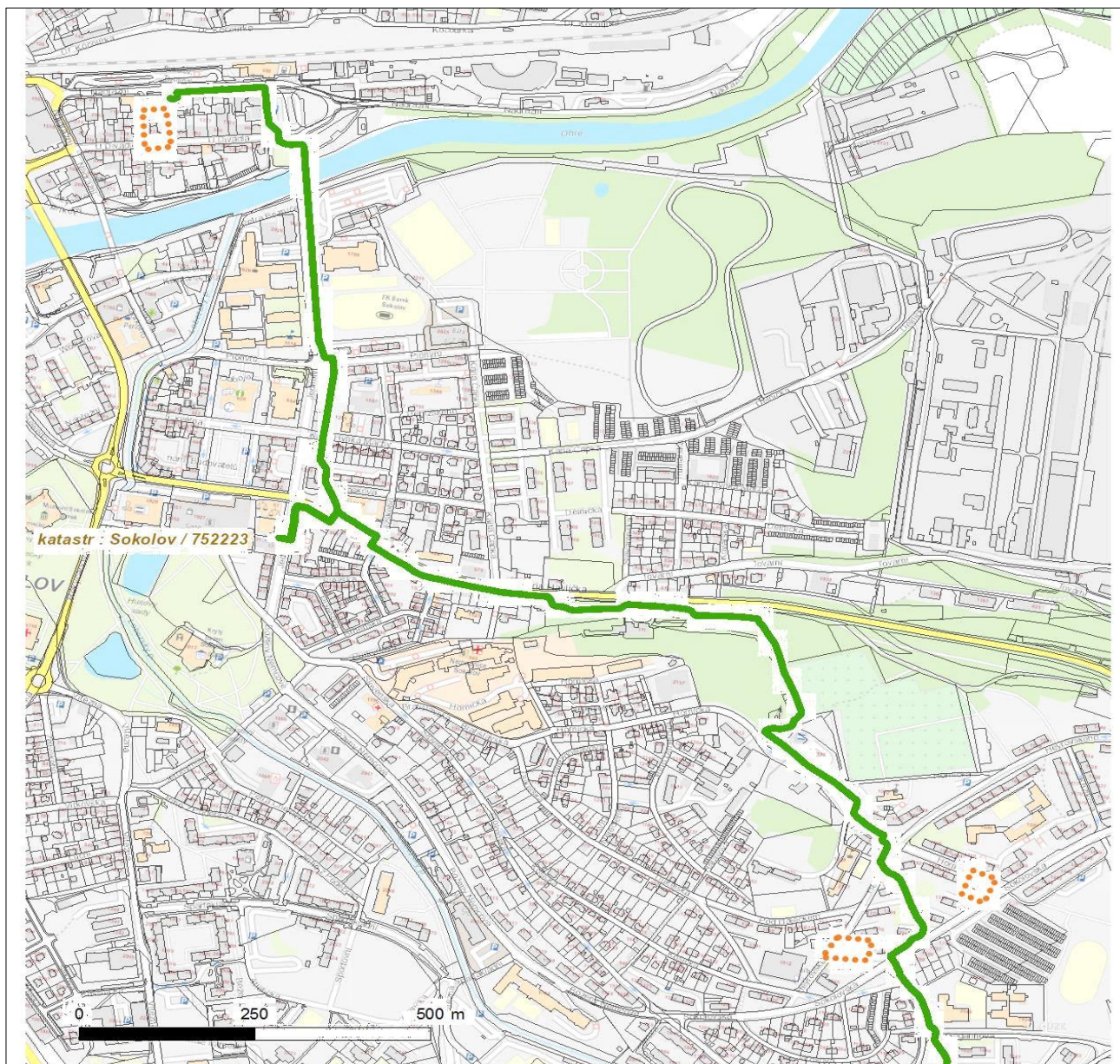




Platí pouze se sdělením číslo 0200986083.

Zakreslené polohy zařízení v příloze jsou pouze informativní.

### Situační výkres zájmového území



#### LEGENDA

- |           |                           |           |                             |
|-----------|---------------------------|-----------|-----------------------------|
| — — — — — | Nadzemní optické vedení   | — — — — — | Radioreléový spoj vzduch    |
| —————     | Podzemní optické vedení   | .....     | Zájmové území               |
| - - - - - | Nadzemní metalické vedení | —————     | Hranice katastrálního území |
| —————     | Podzemní metalické vedení |           |                             |



**VYJÁDŘENÍ O EXISTENCI SÍTĚ ELEKTRONICKÝCH KOMUNIKACÍ  
společnosti Česká telekomunikační infrastruktura a.s.  
(„Vyjádření“)**

**A VŠEOBECNÉ PODMÍNKY OCHRANY SÍTĚ ELEKTRONICKÝCH KOMUNIKACÍ  
společnosti Česká telekomunikační infrastruktura a.s.  
(„Všeobecné podmínky ochrany SEK“)**

toto Vyjádření a Všeobecné podmínky ochrany SEK je vydané dle ustanovení § 101 zákona č. 127/2005 Sb., o elektronických komunikacích a o změně některých souvisejících zákonů, v účinném znění („**Zákon o elektronických komunikacích**“), a dle ustanovení § 161 zákona č. 183/2006 Sb., o územním plánování a stavebním řádu, v účinném znění („**Stavební zákon**“), a dle příslušných ustanovení zákona č. 89/2012 Sb., občanský zákoník, v účinném znění („**Občanský zákoník**“)

**Číslo jednací: 798815/19**

**Číslo žádosti: 0119 616 408 („Žádost“)**

|   |                         |   |
|---|-------------------------|---|
| Název akce („ <b>Stavba</b> “)                      |                         | Demolice objektů na p.p.č. 306, 307, 2227, 2228 a 2250, vše v k.ú. Sokolov - SO03 |
| Důvod vydání Vyjádření („ <b>Důvod vyjádření</b> “) |                         | Odstranění stavby   |
| <b>Žadatel</b>                                      | AWT Rekultivace a.s.    |   |
| <b>Stavebník</b>                                    | AWT Rekultivace a.s.    |   |
| <b>Zájmové území</b>                                | Okres                   | Sokolov   |
|   | Obec                    | Sokolov   |
|   | Kat. území / č. parcely | Sokolov   |
| <b>Platnost Vyjádření</b>                           |                         | <b>5. 11. 2021 („Den konce platnosti Vyjádření“)</b>                              |

Žadatel Žádostí určil a vyznačil Zájmové území, jakož i určil Důvod Vyjádření.

Na základě určení a vyznačení Zájmového území Žadatelem a na základě určení Důvodu Vyjádření vydává společnost Česká telekomunikační infrastruktura a.s. následující Vyjádření:

**Dojde ke střetu** se sítí elektronických komunikací (dále jen „**SEK**“) společnosti **Česká telekomunikační infrastruktura a.s.**

- (I) Na Žadatelem určeném a vyznačeném Zájmovém území se vyskytuje SEK společnosti Česká telekomunikační infrastruktura a.s.;
- (II) Společnost Česká telekomunikační infrastruktura a.s. **za podmínky splnění bodu (III)** tohoto Vyjádření **souhlasí**, aby Stavebník a/nebo Žadatel, je-li Stavebníkem v Zájmovém území vyznačeném v Žádosti, provedl Stavbu a/nebo činnosti povolené příslušným správním rozhodnutím vydaným dle Stavebního zákona;
- (III) Stavebník a/nebo Žadatel, je-li Stavebníkem, je povinen
  - (i) dodržet tyto níže uvedené podmínky, které byly stanovené POS, tak jak je tento označen ve Všeobecných podmínkách ochrany SEK
    - V budově, která má být odstraněna se nachází vedení a/nebo zařízení SEK. Před zahájením řízení o odstranění budovy, nejpozději však před zahájením jakýchkoliv činností či prací ve vztahu k budově či na budově, která má být dle správního rozhodnutí odstraněna kontaktujte POS. S POS projednáte konkrétní technické podmínky pro úpravu, odstranění či ochranu SEK před odstraněním budovy.; a
  - (ii) řídit se Všeobecnými podmínkami ochrany SEK, které jsou nedílnou součástí Vyjádření;



Číslo jednací: 798815/19

Číslo žádosti: 0119 616 408

- (IV) Pro případ, že bude nezbytné přeložení SEK, zajistí vždy takové přeložení SEK její vlastník, společnost Česká telekomunikační infrastruktura a.s. Stavebník, který vyvolal překládku SEK je dle ustanovení § 104 odst. 17 Zákona o elektronických komunikacích povinen uhradit společnosti Česká telekomunikační infrastruktura a.s. veškeré náklady na nezbytné úpravy dotčeného úseku SEK, a to na úrovni stávajícího technického řešení;
- (V) Pro účely přeložení SEK dle bodu (IV) tohoto Vyjádření je Stavebník povinen uzavřít se společností Česká telekomunikační infrastruktura a.s. Smlouvu o realizaci překládky SEK.

Vyjádření je platné pouze pro Zájmové území určené a vyznačené Žadatelem, jakož i pro Důvod Vyjádření stanovený a určený Žadatelem v Žádosti.

Vyjádření pozbývá platnosti i) v Den konce platnosti Vyjádření, ii) změnou rozsahu Zájmového území či změnou Důvodu Vyjádření uvedeného v Žádosti a/nebo iii) jakýmkoliv porušením kterékoliv povinnosti stanovené Všeobecnými podmínkami ochrany SEK, to vše v závislosti na tom, která ze skutečností rozhodná pro pozbytí platnosti Vyjádření nastane nejdříve.

Společnost Česká telekomunikační infrastruktura a.s. vydáním tohoto Vyjádření poskytla Žadateli pro Žadatelem určené a vyznačené Zájmové území veškeré informace o SEK dostupné společnosti Česká telekomunikační infrastruktura a.s. ke dni podání Žádosti.

Ze strany společnosti Česká telekomunikační infrastruktura a.s. může v některých případech docházet ke zpracování Vašich osobních údajů. Ke zpracování Vašich osobních údajů dochází vždy v souladu s platnými právními předpisy. Konkrétní zásady a podmínky zpracování osobních údajů společnosti Česká telekomunikační infrastruktura a.s. jsou dostupné na <https://www.cetin.cz/zasady-ochrany-osobnich-udaju>.

V případě dotazů k Vyjádření kontaktujte prosím asistenční linku 238 461 111.

#### Přílohami Vyjádření jsou:

- *Všeobecné podmínky ochrany SEK*
- *Informace k vytýčení SEK ve vlastnictví společnosti Česká telekomunikační infrastruktura a.s.*
- *Situační výkres (obsahuje Zájmové území určené a vyznačené Žadatelem a výřezy účelové mapy SEK)*

Vyjádření vydala společnost **Česká telekomunikační infrastruktura a.s.** dne: 5. 11. 2019.

  
Česká telekomunikační infrastruktura a.s.  
Olšanská 2681/6  
130 00 Praha 3  
DIČ: CZ04084063  




**VŠEOBECNÉ PODMÍNKY OCHRANY SÍTĚ ELEKTRONICKÝCH KOMUNIKACÍ společnosti Česká telekomunikační infrastruktura a.s.**

**1. PLATNOST VŠEOBECNÝCH PODMÍNEK**

- i) Tyto Všeobecné podmínky ochrany sítě elektronických komunikací (dále jen „**VPOSEK**“) tvoří součást Vyjádření (jak je tento pojem definován níže v článku 2 VPOSEK).
- ii) V případě rozporu mezi Vyjádřením a těmito VPOSEK mají přednost ustanovení Vyjádření, pokud není těmito VPOSEK stanoveno jinak.

**2. DEFINICE**

Níže uvedené termíny, jsou-li použity v těchto VPOSEK a uvozeny velkým písmenem, mají následující význam, není-li těmito VPOSEK a/nebo Příslušnými požadavky stanoveno výslovně jinak:

„**CETIN**“ znamená Česká telekomunikační infrastruktura a.s. se sídlem Olšanská 2681/6, Praha 3 PSČ 130 00, IČO: 04084063, zapsaná v obchodním rejstříku vedeném Městským soudem v Praze pod spz. B 20623;

„**Den**“ je kalendářní den;

„**Kabelovod**“ podzemní zařízení sestávající se z tělesa Kabelovodu a kabelových komor, sloužící k zatahování kabelů a ochranných trubek;

„**Občanský zákoník**“ znamená zákon č. 89/2012 Sb., občanský zákoník, v účinném znění;

„**POS**“ je zaměstnanec společnosti CETIN, pověřený ochranou sítě, Miroslav Apolín, tel.: 606 754 992, e-mail: miroslav.apolin@cetin.cz;

„**Pracovní den**“ znamená Den, kromě soboty, neděle, a státních svátků a ostatních svátků ve smyslu zákona č. 245/2000 Sb., o státních svátcích, o významných dnech a o dnech pracovního klidu, v účinném znění;

„**Příslušné požadavky**“ znamená jakýkoli a každý příslušný právní předpis, vč. technických norem, nebo normativní právní akt veřejné správy či samosprávy, nebo jakékoli rozhodnutí, povolení, souhlas nebo licenc, včetně podmínek, které s ním souvisí;

„**Překládka**“ je stavba spočívající ve změně trasy vedení SEK ve vlastnictví CETIN nebo přemístění zařízení SEK ve vlastnictví CETIN; Stavebník, který Překládku vyvolal, je dle ustanovení § 104 odst. 17 Zákona o elektronických komunikacích povinen uhradit společnosti CETIN veškeré náklady na nezbytné úpravy dotčeného úseku SEK, a to na úrovni stávajícího technického řešení;

„**SEK**“ je síť elektronických komunikací ve vlastnictví CETIN;

„**Stavba**“ je stavba a/nebo činnosti ve vztahu, k níž bylo vydáno Vyjádření, a je prováděna Stavebníkem a/nebo Žadatelem v souladu s Příslušnými požadavky, povolená příslušným správním rozhodnutím vydaným dle Stavebního zákona;

„**Stavebník**“ je osoba takto označená ve Vyjádření;

„**Stavební zákon**“ je zákon č. 183/2006 Sb., o územním plánování a stavebním řádu, v účinném znění;

„**Vyjádření**“ je vyjádření o existenci sítě elektronických komunikací vydané společností CETIN dne 5. 11. 2019 pod č.j 798815/19;

„**Zájmové území**“ je území označené Žadatelem a/nebo Stavebníkem v Žádosti;

„**Situační výkres**“ je výkres, který je přílohou Vyjádření a obsahuje Zájmové území určené a vyznačené Žadatelem v Žádosti a výřezy účelové mapy SEK;

„**Zákon o elektronických komunikacích**“ je zákon č. 127/2005 Sb., o elektronických komunikacích a o změně některých souvisejících zákonů, v účinném znění;

„**Žadatel**“ je osoba takto označená ve Vyjádření.

„**Žádost**“ je žádost, kterou Žadatel a/nebo Stavebník požádal CETIN o vydání Vyjádření.

**3. PLATNOST A ÚČINNOST VPOSEK**

Tyto VPOSEK jsou platné a účinné dnem odeslání Vyjádření na i) adresu elektronické pošty Stavebníka a/nebo Žadatele uvedenou v Žádosti nebo ii) adresu pro doručení prostřednictvím poštovní přepravy uvedenou Stavebníkem a/nebo Žadatelem v Žádosti.

**4. OBECNÁ PRÁVA A POVINNOSTI STAVEBNÍKA A/NEBO ŽADATELE**

- (i) Stavebník, Žadatel je výslovně srozuměn s tím, že SEK je veřejné prospěšným zařízením, byla zřízena ve veřejném zájmu a je chráněna Příslušnými požadavky.
- (ii) SEK je chráněna ochranným pásmem, jehož rozsah je stanoven (a) ustanovením § 102 Zákona o elektronických komunikacích a/nebo (b) právními předpisy účinnými před Zákonom o elektronických komunikacích, není-li Příslušnými požadavky stanoveno jinak.
- (iii) Stavebník, Žadatel nebo jím pověřená třetí osoba, je povinen při provádění Stavby nebo jiných prací, při odstraňování havárií a projektování staveb, řídit se Příslušnými požadavky, správnou praxí v oboru stavebnictví a technologickými postupy a je povinen učinit veškerá nezbytná opatření vyžadovaná Příslušnými požadavky k ochraně SEK před poškozením. Povinnosti dle tohoto odstavce má Stavebník rovněž ve vztahu k SEK, které se nachází mimo Zájmové území.
- (iv) Při zjištění jakéhokoli rozporu mezi údaji v Situačním výkresu, který je přílohou Vyjádření a skutečným stavem, je Stavebník a/nebo Žadatel povinen bez zbytečného odkladu, nejpozději Den následující po zjištění takové skutečnosti, zjištěný rozpor oznámit POS.
- (v) Stavebník, Žadatel nebo jím pověřená třetí osoba, je povinen každé poškození či krádež SEK bezodkladně, nejpozději Den následující po zjištění takové skutečnosti, oznámit takovou skutečnost dohledovému centru společnosti CETIN na telefonní číslo +420 238 464 190.
- (vi) Bude-li Stavebník, Žadatel nebo jím pověřená třetí osoba na společnosti CETIN požadovat, aby se jako účastník správního řízení, pro jehož účely bylo toto Vyjádření vydáno, vzdala práva na odvolání proti rozhodnutí vydanému ve správním řízení, je oprávněn kontaktovat POS.

**5. POVINNOSTI STAVEBNÍKA PŘI PŘÍPRAVĚ STAVBY**

- (i) Při projektování Stavby je Stavebník povinen zajistit, aby projektová dokumentace Stavby (i) zohledňovala veškeré požadavky na ochranu SEK vyplývající z Příslušných požadavků, zejména ze Zákona o elektronických komunikacích a Stavebního zákona, (ii) respektovala správnou praxi v oboru stavebnictví a technologické postupy a (iii) umožňovala, aby i po provedení a umístění Stavby dle takové projektové dokumentace byla společnost CETIN, jako vlastník SEK schopna bez jakýkoliv omezení a překážek provozovat SEK, provádět údržbu a opravy SEK.
- (ii) Nebude-li možné projektovou dokumentací zajistit některý, byť i jeden z požadavků dle předchozího odstavce (i) a/nebo umístění Stavby by mohlo způsobit, že nebude naplněn některý, byť i jeden z požadavků dle předchozího odstavce (i), vyvolá Stavebník Překládku.
- (iii) Při projektování Stavby, která se nachází nebo je u ní zamýšlena, že se bude nacházet v ochranném pásmu radiových tras společnosti CETIN a překračuje výšku 15 m nad zemským povrchem, a to včetně dočasných objektů zařízení staveníště (jeřáby, konstrukce, atd.) je Stavebník povinen písemně kontaktovat POS za účelem získání konkrétního stanoviska a podmínek k ochraně radiových tras společnosti CETIN a pro určení, zda Stavba vyvolá Překládku. Ochranné pásmo radiových tras v šíři 50m je zakresleno do situačního výkresu, který je součástí tohoto Vyjádření.



**VŠEOBECNÉ PODMÍNKY OCHRANY SÍTĚ ELEKTRONICKÝCH KOMUNIKACÍ společnosti Česká telekomunikační infrastruktura a.s.**

- (iv) Pokud se v Zájmovém území nachází podzemní silové vedení (NN) ve vlastnictví společnosti CETIN, je Stavebník povinen ve vztahu k projektové dokumentaci zajistit totéž, co je uvedeno pod písm (i) tohoto článku 5, přičemž platí, že Stavebník vyvolá Překládku v případech uvedených pod písm (ii) tohoto článku 5.
- (v) Stavebník je povinen při projektování Stavby, která je stavbou (a) zařízení silových elektrických sítí (VN, VVN a ZVVN) a/nebo (b) trakčních vedení, provést výpočet či posouzení rušivých vlivů na SEK, zpracovat ochranná opatření, to vše dle a v souladu s Příslušnými požadavky. Stavebník je povinen nejpozději třicet (30) Dnů před podáním žádosti o vydání příslušného správního rozhodnutí k umístění Stavby dle Stavebního zákona předat POS výpočet či posouzení rušivých vlivů na SEK a zpracovaná ochranná opatření.
- (vi) Je-li Stavba v souběhu s Kabelovodem, nebo Kabelovod kříží, je Stavebník povinen nejpozději ke Dni, ke kterému započne se zpracováním projektové dokumentace ke Stavbě, oznámit POS a projednat s POS (a) veškeré případy, kdy trajektorie podvrtní a protlaků budou vedeny ve vzdálenosti menší, než je 1,5 m od Kabelovodu a (b) jakékoliv výkopové práce, které budou nebo by mohly být vedeny v úrovni či pod úrovní Kabelovodu nebo kabelové komory.
- (vii) Je-li Stavba umístěna nebo má být umístěna v blízkosti Kabelovodu, ve vzdálenosti menší, než jsou 2 m nebo kříží-li Stavba Kabelovod ve vzdálenosti menší, než je 0,5 m nad nebo kdekoliv pod Kabelovodem, je Stavebník povinen předložit POS k posouzení zakreslení Stavby v příčných řezech, přičemž do příčného řezu je Stavebník rovněž povinen zakreslit profil kabelové komory.
- 6. POVINNOSTI STAVEBNÍKA PŘI PROVÁDĚNÍ STAVBY**
- (i) Stavebník je před započítím jakýchkoliv zemních prací ve vztahu ke Stavbě povinen vytyčít trasu SEK na terénu dle Příslušných požadavků a dle Stavebního zákona. S vytyčenou trasou SEK je Stavebník povinen seznámit všechny osoby, které budou anebo by mohly zemní práce ve vztahu ke Stavbě provádět. V případě porušení této povinnosti bude Stavebník odpovědný společnosti CETIN za náklady a škody, které porušením této povinnosti společnosti CETIN vzniknou a je povinen je společnosti CETIN uhradit.
- (ii) Pět (5) Pracovních dní před započítím jakýchkoliv prací ve vztahu ke Stavbě je Stavebník povinen oznámit společnosti CETIN, že zahájí práce či činnosti ve vztahu ke Stavbě. Písemné oznámení dle předchozí věty zašle Stavebník na adresu elektronické pošty POS a bude obsahovat minimálně číslo jednací Vyjádření a kontaktní údaje Stavebníka.
- (iii) Stavebník je povinen zabezpečit a zajistit SEK proti mechanickému poškození, a to zpravidla dočasným umístěním silničních betonových panelů nad kabelovou trasou SEK. Do doby, než je zajištěna a zabezpečena ochrana SEK proti mechanickému poškození, není Stavebník oprávněn přejíždět vozidly nebo stavební mechanizací kabelovou trasu SEK. Při přepravě vysokých nákladů nebo při projíždění stroji, vozidly či mechanizací pod nadzemním vedením SEK je Stavebník povinen prověřit, zda výška nadzemního vedení SEK je dostatečná a umožňuje spolehlivý a bezpečný způsob přepravy nákladu či průjezdu strojů, vozidel či mechanizace.
- (iv) Při provádění zemních prací v blízkosti SEK je Stavebník povinen postupovat tak, aby nedošlo ke změně hloubky uložení nebo prostorového uspořádání SEK. V místech, kde SEK vystupuje ze země do budovy, rozváděče, na sloup apod. je Stavebník povinen vykonávat zemní práce se zvýšenou mírou opatrnosti, výkopové práce v blízkosti sloupů nadzemního vedení SEK je Stavebník povinen provádět v takové vzdálenosti od sloupu nadzemního vedení SEK, která je dostatečná k tomu, aby nedošlo nebo nemohlo dojít k narušení stability sloupu nadzemního vedení SEK. Stavebník je povinen zajistit, aby jakoukoliv jeho činností nedošlo bez souhlasu a vědomí společnosti CETIN (a) ke změně nivelety terénu, a/nebo (b) k výsadbě trvalých porostů, a/nebo (c) ke změně rozsahu a změně konstrukce zpevněných ploch. Pokud došlo k odkrytí SEK, je Stavebník povinen SEK po celou dobu odkrytí náležitě zabezpečit proti prověšení, poškození a odcizení.
- (v) Zjistí-li Stavebník kdykoliv během provádění prací ve vztahu ke Stavbě jakýkoliv rozpor mezi údaji v projektové dokumentaci a skutečností, je povinen bezodkladně přerušit práce a oznámit zjištěný rozpor na adresu elektronické pošty POS. Stavebník není oprávněn pokračovat v pracích ve vztahu ke Stavbě do doby, než získá písemný souhlas POS s pokračováním prací.
- (vi) Stavebník není bez předchozího písemného souhlasu společnosti CETIN oprávněn manipulovat s kryty kabelových komor, jakkoliv zakrývat vstupy do kabelových komor, a to ani dočasně, vstupovat do kabelových komor, jakkoliv manipulovat s případně odkrytými prvky SEK či s jakýmkoliv jiným zařízením se SEK souvisejícím. Rovněž bez předchozího písemného souhlasu společnosti CETIN není Stavebník oprávněn umístit nad trasou Kabelovodu jakoukoliv jinou síť technické infrastruktury v podélném směru.
- (vii) Byla-li v souladu s Vyjádřením a těmito VPOSEK odkryta SEK je Stavebník povinen tři (3) Pracovní dny před zakrytím SEK písemně oznámit POS zakrytí SEK a vyzvat ho ke kontrole před zakrytím. Oznámení Stavebníka dle předchozí věty musí obsahovat minimálně předpokládaný Den zakrytí, číslo jednací Vyjádření a kontaktní údaje Stavebníka. Stavebník není oprávněn provést zakrytí do doby, než získá písemný souhlas POS se zakrytím.
- 7. ROZHODNÉ PRÁVO**
- Vyjádření a VPOSEK se řídí českým právem, zejména Občanským zákoníkem, Zákonem o elektronických komunikacích a Stavebním zákonem. Veškeré spory z Vyjádření či VPOSEK vyplývající budou s konečnou platností řešeny u příslušného soudu České republiky.
- 8. PÍSEMNÝ STYK**
- Písemným stykem či pojmem „písemně“ se pro účely Vyjádření a VPOSEK rozumí předání zpráv jedním z těchto způsobů:
- v listinné podobě;
  - e-mailovou zprávou s uznávaným elektronickým podpisem dle zák. č. 297/2016 Sb., o službách vytvářejících důvěru pro elektronické transakce, v účinném znění; a/nebo e-mailovou zprávou zaslanou na adresu POS.
- 9. ZÁVĚREČNÁ USTANOVENÍ**
- (i) Stavebník, Žadatel nebo jím pověřená třetí osoba je počinaje Dnem převzetí Vyjádření povinen užít informace a data uvedená ve Vyjádření pouze a výhradně k účelu, pro který mu byla tato poskytnuta. Stavebník, Žadatel nebo jím pověřená třetí osoba není oprávněn informace a data rozmnožovat, rozšiřovat, pronajímat, půjčovat či jinak umožnit jejich užívání třetí osobou bez předchozího písemného souhlasu společnosti CETIN.
- (ii) Pro případ porušení kterékoliv z povinností Stavebníka, Žadatele nebo jím pověřené třetí osoby, založené Vyjádřením /nebo těmito VPOSEK je Stavebník, Žadatel či jím pověřená třetí osoba odpovědný za veškeré náklady a škody, které společnosti CETIN vzniknou porušením povinnosti Stavebníka, Žadatele nebo jím pověřené třetí osoby.



Číslo jednací: 798815/19

Číslo žádosti: 0119 616 408

## Informace k vytyčení *SEK*

**V případě požadavku na vytyčení *SEK* ve vlastnictví společnosti *CETIN* se, prosím, obraťte na společnosti uvedené níže:**

**Česká telekomunikační infrastruktura a.s. - středisko Čechy západ**

se sídlem: Olšanská 2681/6, Praha 3, PSČ 13000

IČ: 04084063

DIČ: CZ04084063

kontakt: Rostislav Králíček , mobil 602 413 059 , e-mail : rostislav.kralicek@cetin.cz    obslužná doba  
po-pa 7 - 15 hod



## SITUAČNÍ VÝKRES - ZÁJMOVÉ ÚZEMÍ



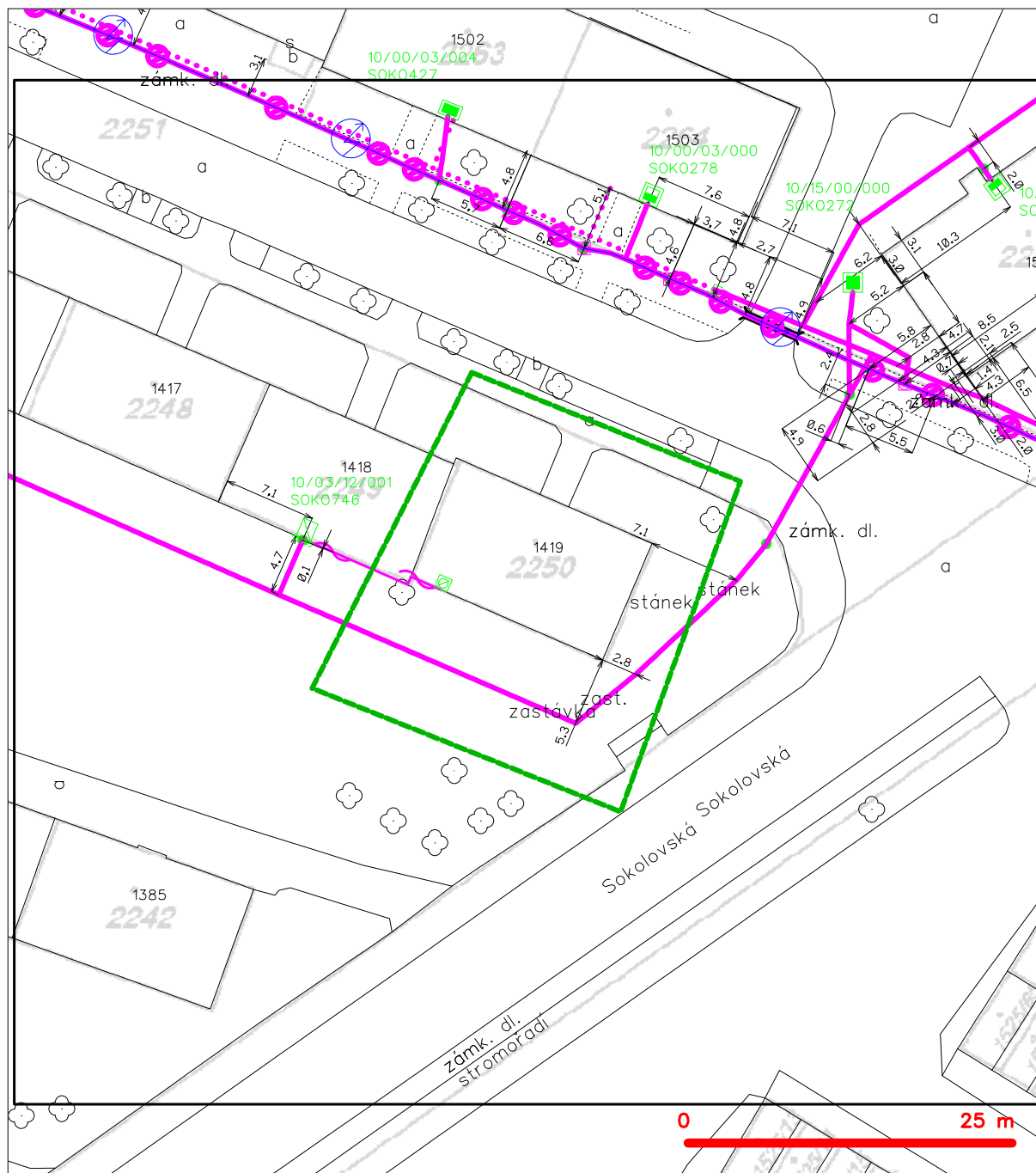
### LEGENDA

----- hranice zájmového území k vyjádření

  
Česká telekomunikační infrastruktura a.s.  
Olšanská 2681/6  
130 00 Praha 3  
DIČ: CZ04084063  
96



## SITUAČNÍ VÝKRES - POLYGON 1



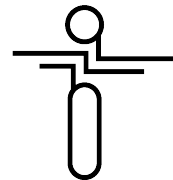
### LEGENDA

- |  |   |  |   |
|--|---|--|---|
|  | hranice zájmového území k vyjádření           |  | nezaměřený průběh optického kabelu, HDPE trubky |
|  | NN přípojka, území s NN přípojkou CETIN       |  | nebo souběh optického a metalického kabelu      |
|  | zaměřený průběh metalického kabelu            |  | radiové sítě, ochranné pásmo radiové sítě       |
|  | zaměřený průběh optického kabelu, HDPE trubky |  | nadzemní sítě                                   |
|  | nebo souběh optického a metalického kabelu    |  | nepřevozované sítě                              |
|  | nezaměřený průběh metalického kabelu          |  | podzemní sítě cizí                              |
|  | nadzemní sítě cizí                            |  | sítě s NN                                       |









AWT Rekultivace a.s.  
Dělnická 884/41  
73564 Havířov

naše značka  
5001974148

vyřizuje  
Jaroslav Kápička

datum  
31.07.2019

Věc:

**Demolice objektů SO.03 Demolice objektu č.p. 1419, ul. Hornická,  
p.p.č. 2250, k.ú. Sokolov**  
K.ú. - p.č.: Sokolov

Stavebník: AWT Rekultivace a.s., Dělnická 884/41, 73564 Havířov

Účel stanoviska: Informace o výskytu sítí (formát PDF)

GasNet, s.r.o., jako provozovatel distribuční soustavy (PDS) a technické infrastruktury, zastoupený GridServices, s.r.o., vydává toto stanovisko:

Toto stanovisko slouží POUZE JAKO INFORMACE o výskytu plynárenského zařízení a plynovodních přípojek (dále jen PZ) v zájmovém území vyznačeném v příloze.

V zájmovém území vyznačeném v příloze tohoto stanoviska, nebo jeho blízkosti se NACHÁZÍ provozovaná PZ ve vlastnictví nebo správě GasNet, s.r.o. - viz příloha s informativní polohou PZ a informací v legendě. Upozorňujeme, že se v zájmovém území vyznačeném v příloze tohoto stanoviska mohou nacházet PZ, která jsou ve fázi výstavby a doposud nebyla předána GasNet, s.r.o. k provozování. Taktéž se v zájmovém území mohou nacházet PZ jiných vlastníků či správců, případně i dlouhodobě nefunkční/neprovozovaná PZ bez dostupných informací o jejich poloze a vlastnictví. Tato PZ NEJSOU v příloze vyznačena a nejsou předmětem tohoto stanoviska.

Toto stanovisko LZE použít pro:

- případné upřesnění polohy PZ jeho vytyčením. Vytyčení provede příslušná regionální oblast a to ZDARMA. Při žádosti uvede žadatel naši značku (číslo jednací) uvedenou v úvodu tohoto stanoviska. Objednání vytyčení se provádí na portálu Distribuce plynu online: <https://dpo.gasnet.cz/zadost-o-vytyceni>.

Toto stanovisko NELZE použít pro:

- jednání s orgány státní správy ve věcech územního plánování a stavebního řádu dle zákona č. 183/2006 Sb. v platném znění  
- územní řízení, řízení o územním souhlasu, veřejnoprávní smlouvy pro umístění stavby, zjednodušené územní řízení, ohlášení, stavební řízení, společné územní a stavební řízení, veřejnoprávní smlouvu o provedení stavby nebo oznámení stavebního záměru s certifikátem autorizovaného inspektora.  
- realizaci stavby a rovněž nenahrazuje stanovisko k dokumentaci stavby.

Pokud chcete využít poskytnuté informace pro zpracování projektové dokumentace, sdělujeme Vám tyto další informace:

1) O poskytnutí polohy stávajících PZ ve správě GasNet, s.r.o. v digitální podobě (dgn,dwg) lze požádat prostřednictvím služby Vektorová data, která je dostupná na <https://dpo.gasnet.cz/zadost-o-vektorova-data>. Tato služba je určena odborné veřejnosti (projekční firmy) a obcím a krajům (oblast územního plánování).

2) Projektovou dokumentaci, ve které budou zakreslena PZ dle poskytnutých mapových nebo elektronických podkladů, požadujeme předložit k odsouhlasení podáním žádosti na portálu Distribuce plynu online <https://dpo.gasnet.cz/zadost-o-stanovisko>.

GridServices, s.r.o.

Plynárenská 499/1

Zábrdovice

602 00 Brno

T +420532221111

F +420545578571

E [info@gridservices.cz](mailto:info@gridservices.cz)

I [www.gridservices.cz](http://www.gridservices.cz)

IČ: 27935311

DIČ: CZ27935311

Zapsán do obchodního rejstříku:

Krajský soud v Brně

oddíl C, vložka 57165

26.07.2007

Bankovní spojení:  
Československá obchodní banka,  
a.s.

Číslo účtu: 17837923

Kód banky: 0300



- 3) Dokumentace bude vypracována ve smyslu stavebního zákona č. 183/2006 Sb. ve znění pozdějších předpisů.
- 4) Pokud v poskytnutých mapových podkladech naleznete informaci o PLÁNOVANÉ STAVBĚ PŘED REALIZACÍ, jedná se o situaci, kdy v zájmovém území nebo v jeho blízkosti se připravuje plynárenská stavba (rekonstrukce, nová výstavba, přeložka). V případě, že se bude jednat o připravovanou investici GasNet, s.r.o., požadujeme Vaši stavbu koordinovat s naším záměrem.
- 5) Pokud v poskytnutých mapových podkladech naleznete informaci o PROVEDENÉ VÝSTAVBĚ, KTERÁ NENÍ UVEDENA DO PROVOZU, jedná se o situaci, kdy v zájmovém území nebo v jeho blízkosti je vybudováno PZ, které bude v blízké době uvedeno do provozu. Na tato PZ se vztahují ochranná, případně bezpečnostní pásma dle zákona č. 458/2000 Sb. ve znění pozdějších předpisů. Informace o možnosti poskytnutí digitálních dat (dgn,dwg) a podmínky výdeje získáte na adrese: <http://www.gasnet.cz/cs/zadost-o-vektorova-data/>.
- 6) Pokud Vaše zájmové území protíná PÁSMO VLIVU ANODOVÉHO UZEMNĚNÍ SKAO, je třeba individuálního posouzení v závislosti na připravované stavbě. V tomto případě kontaktujte techniky odboru externích požadavků zákazníků: Zdeněk Kocourek, Ing. Martin Majkut (zdenek.kocourek@innogy.com, martin.majkut@innogy.com), kteří Vám poskytnou podrobné informace.
- 7) V případě potřeby dalších informací k poskytnutým mapovým podkladům kontaktujte technika externích požadavků prostřednictvím Kontaktního systému <http://www.gasnet.cz/cs/kontaktni-system/> (Stanovisko k existenci sítí a ke stavbě NEplynárenského zařízení).

Plynofikace nemovitosti:

Požadavek na připojení nového odběrného místa nebo technické změny u existujícího odběrného místa musí být projednán prostřednictvím žádosti o připojení k distribuční soustavě. Podrobné informace naleznete na stránkách GasNet, s.r.o. <https://www.gasnet.cz/cs/zakaznik/>.

V případě, že plánovaná plynofikace vyvolá rozšíření plynovodní sítě (připojení více odběrných míst), musí být toto projednáno s vlastníkem sítě GasNet, s.r.o.. Podrobné informace naleznete na stránkách <https://www.gasnet.cz/cs/obec-developer/>.

Stanovisko bylo vygenerováno na základě Vaší žádosti automaticky.

Toto stanovisko platí pouze pro území vyznačené v příloze tohoto stanoviska a to 24 měsíců ode dne jeho vydání.

Za správnost a úplnost dokumentace předložené s žádostí včetně jejího souladu s platnými předpisy plně zodpovídá její zpracovatel. Stanovisko nenahrazuje případná další stanoviska k jiným částem stavby.

V případě další korespondence nebo jednání (např. změna stavby) uvádějte naši značku - 5001974148 a datum tohoto stanoviska. Kontakty jsou k dispozici na [www.gridservices.cz](http://www.gridservices.cz) nebo NONSTOP zákaznická linka 800 11 33 55.

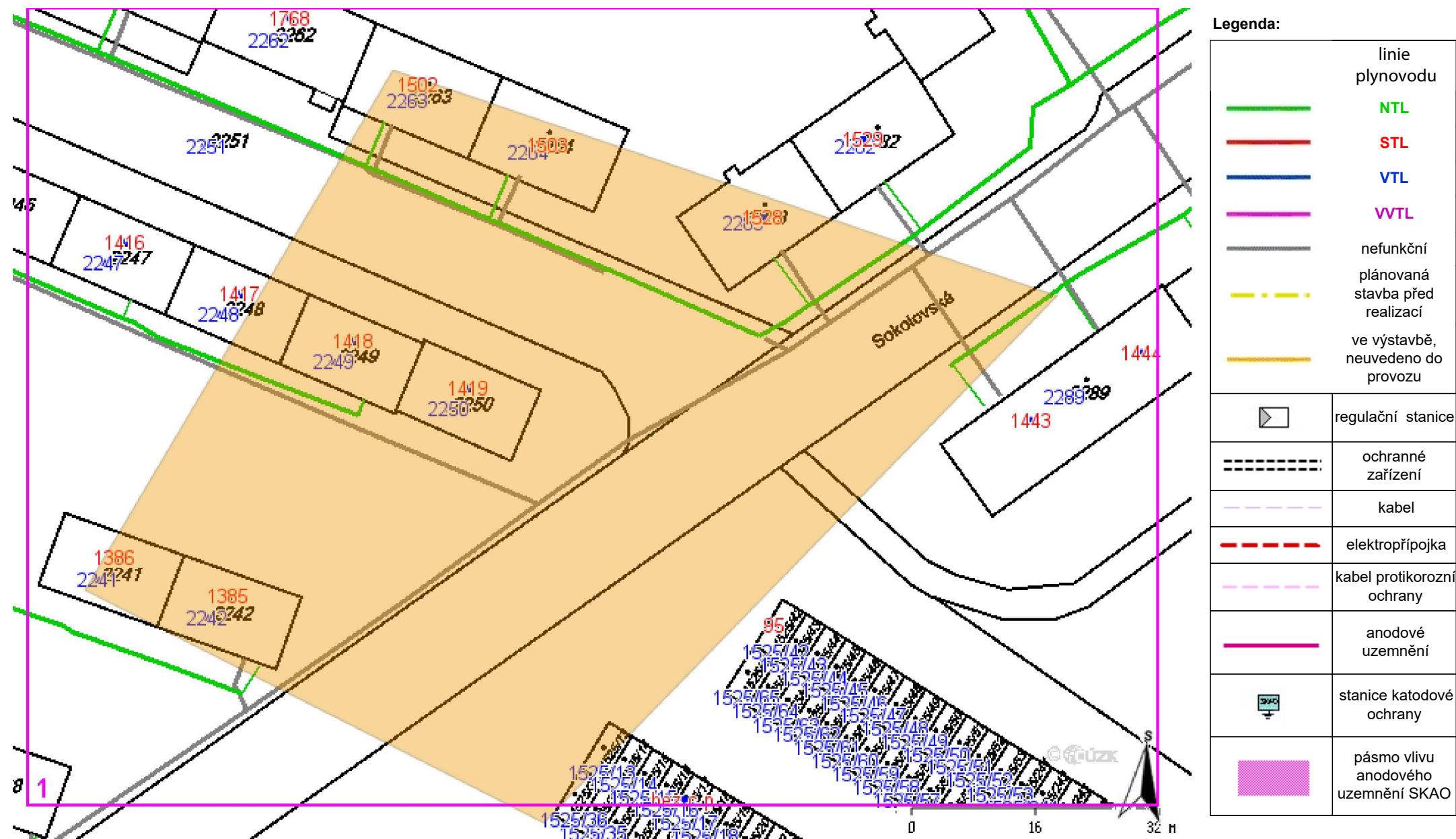
GasNet, s.r.o.  
zastoupená společností GridServices, s.r.o., IČ 279 35 311  
Jaroslav Kápička  
Vedoucí zpracování externích požadavků  
Odbor zpracování externích požadavků

Přílohy: Detailní zakres plynárenského zařízení



**Příloha: Detailní zákres plynárenského zařízení. Tato příloha je nedílnou součástí stanoviska č. 5001974148 ze dne 31.07.2019.**

Provozovatel DS: GasNet, s.r.o.; Stavebník: AWT Rekulivace a.s., Dělnická 884/41, 73564 Havířov. K.ú.: Sokolov.





**Příloha: Detailní zakres plynárenského zařízení. Tato příloha je nedílnou součástí stanoviska č. 5001974148 ze dne 31.07.2019.**

Provozovatel DS: GasNet, s.r.o.; Stavebník: AWT Rekultivace a.s., Dělnická 884/41, 73564 Havířov. K.ú.: Sokolov.





AWT Rekultivace a.s.  
Dělnická 884/41  
73564 Havířov

naše značka  
5002031085

vyřizuje  
Jana Duchková

datum  
20.11.2019

Věc:

**Demolice objektů na p.p.č. 306, 307, 2227, 2228 a 2250, vše v k.ú. Sokolov - SO03 (p.p.č. 2250)**

K.ú. - p.č.: Sokolov

Stavebník: AWT Rekultivace a.s., Dělnická 884/41, 73564 Havířov

Účel stanoviska: Odstranění stavby

GasNet, s.r.o., jako provozovatel distribuční soustavy (PDS) a technické infrastruktury, zastoupený GridServices, s.r.o., vydává toto stanovisko:

V ZÁJMOVÉM ÚZEMÍ STAVBY (demolice) SE NACHÁZÍ TATO PLYNÁRENSKÁ ZAŘÍZENÍ A PLYNOVODNÍ PŘÍPOJKY:

NTL plynovod PE d 110  
NTL plynovodní přípojka PE d 63  
nefunkční NTL plynárenské zařízení

S demolicí objektu souhlasíme za dodržení následujících podmínek:

Po dobu odstraňování stavby (demolice) nebude v ochranném pásmu NTL plynárenského zařízení a plynovodních přípojek prováděna deponie zeminy, stavebního (odstraňovaného) materiálu a nebude zde umístováno zařízení staveniště.

V ochranném pásmu plynárenských zařízení a plynovodních přípojek (1+1 m) musí být zemní/stavební práce prováděny výhradně ručním způsobem a s maximální opatrností.  
Veškeré bourací práce musí být vykonávány tak, aby v žádném případě nenarušily bezpečný provoz uvedených plynárenských zařízení a plynovodních přípojek.  
PZ musí být volně přístupné a musí být umožněn bezpečný přístup k tomuto zařízení.

- v ochranném pásmu plynárenského zařízení a plynovodních přípojek nesmí být umístovány žádné nadzemní stavby, prováděna skládka materiálu a výšková úprava terénu

Toto stanovisko platí pouze pro demolici objektu.

Novou výstavbu projednejte samostatným stanoviskem podáním žádosti na portálu Distribuce plynu online:  
<https://dpo.gasnet.cz/zadost-o-stanovisko>

Dočasná zpevněná plocha:

- Požadujeme zachovat stávající niveletu povrchu.
- Zemní práce nesmí být prováděny do větší hloubky než 40 cm nad povrchem stávajícího plynárenského zařízení a plynovodních přípojek (dále jen PZ).
- Požadujeme chránit PZ před mechanickým poškozením při pojiždění betonovými panely, popř. ocelovými plechy o tloušťce min. 3 cm.
- Je vyloučeno použití těžké mechanizace (zejména válců s trny, zemních fréz atd.) přímo nad potrubím. Při provádění prací je třeba věnovat zvýšenou pozornost a opatrnost u míst s odbočkami, kde navrtávací odbočkový T-kus vyčnívá nad vlastní porubí a mohlo by dojít k jeho odtržení. Dále je třeba ověřit polohu přípojek, které jsou nad vlastním potrubím PZ a navíc zpravidla uloženy kolmo na plynovod (tím i komunikací-povrch).

GridServices, s.r.o.

Plynárenská 499/1  
Zábrdovice  
602 00 Brno  
T +420532221111  
F +420545578571  
E [info@gridservices.cz](mailto:info@gridservices.cz)  
I [www.gridservices.cz](http://www.gridservices.cz)  
IČ: 27935311  
DIČ: CZ27935311

Zapsán do obchodního rejstříku:  
Krajský soud v Brně  
oddíl C, vložka 57165  
26.07.2007

Bankovní spojení:  
Československá obchodní banka,  
a.s.  
Číslo účtu: 17837923  
Kód banky: 0300



## V ZÁJMOVÉM ÚZEMÍ SE NACHÁZÍ NEPROVOZOVANÉ NTL PLYNOVODY OC DN 200,100

Plynovody jsou odstaveny od provozované části NTL plynovodní sítě, a proto je nelze vytýčit dle předepsaného postupu. Při provádění prací ve vyznačeném prostoru požadujeme dbát zvýšené opatrnosti, protože při mechanickém poškození plynovodu je možnost vzniku výbušné směsi. Pracovníci provádějící stavební práce musí být s touto skutečností prokazatelně seznámeni.

V zájmovém území se mohou nacházet plynárenská zařízení jiných vlastníků či správců, případně i dlouhodobě nefunkční/neprovozovaná plynárenská zařízení bez dostupných informací o jejich poloze a vlastnictví.

Plynárenské zařízení a plynovodní přípojky jsou dle ust. § 2925 zákona č. 89/2012 Sb., občanského zákoníku, provozovány jako zařízení zvláště nebezpečné a z tohoto důvodu jsou chráněny ochranným pásmem dle zákona č.458/2000 Sb. ve znění pozdějších předpisů.

Nedodržení podmínek uvedených v tomto stanovisku zakládá odpovědnost stavebníka za vzniklé škody.

Rozsah ochranného pásma je stanoven v zákoně 458/2000 Sb. ve znění pozdějších předpisů.

Při realizaci uvedené stavby budou dodrženy podmínky pro provádění stavební činnosti:

- 1) Za stavební činnosti se pro účely tohoto stanoviska považují všechny činnosti prováděné v ochranném pásmu plynárenského zařízení a plynovodních přípojek (tzn. i bezvýkopové technologie a terénní úpravy) a činnosti mimo ochranné pásmo, pokud by takové činnosti mohly ohrozit bezpečnost a spolehlivost plynárenského zařízení a plynovodních přípojek (např. trhací práce, sesuvy půdy, vibrace, apod.).
- 2) Stavební činnosti je možné realizovat pouze při dodržení podmínek stanovených v tomto stanovisku. Nebudou-li tyto podmínky dodrženy, budou stavební činnosti, považovány dle § 68 zákona č.458/2000 Sb. ve znění pozdějších předpisů za činnost bez našeho předchozího souhlasu. Při každé změně projektu nebo stavby (zejména trasy navrhovaných inženýrských sítí) je nutné požádat o nové stanovisko k této změně.
- 3) Před zahájením stavební činnosti bude provedeno vytyčení trasy a přesné určení uložení plynárenského zařízení a plynovodních přípojek. Vytyčení trasy provede příslušná provozní oblast (formulář a kontakt naleznete na [www.gridservices.cz](http://www.gridservices.cz) nebo NONSTOP zákaznická linka 800 11 33 55). Při žádosti uvede žadatel naši značku (číslo jednací) uvedenou v úvodu tohoto stanoviska. O provedeném vytyčení trasy bude sepsán protokol. Přesné určení uložení plynárenského zařízení a plynovodních přípojek je povinen provést stavebník na svůj náklad. Bez vytyčení trasy a přesného určení uložení plynárenského zařízení a plynovodních přípojek stavebníkem nesmí být vlastní stavební činnosti zahájeny. Vytyčení plynárenského zařízení a plynovodních přípojek považujeme za zahájení stavební činnosti.
- 4) Bude dodržena mj. ČSN 73 6005, TPG 702 04, zákon č.458/2000 Sb. ve znění pozdějších předpisů, případně další předpisy související s uvedenou stavbou.
- 5) Pracovníci provádějící stavební činnosti budou prokazatelně seznámeni s polohou plynárenského zařízení a plynovodních přípojek, rozsahem ochranného pásma a těmito podmínkami.
- 6) Při provádění stavební činnosti, vč. přesného určení uložení plynárenského zařízení je stavebník povinen učinit taková opatření, aby nedošlo k poškození plynárenského zařízení a plynovodních přípojek nebo ovlivnění jejich bezpečnosti a spolehlivosti provozu. Nebude použito nevhodného nářadí, zemina bude těžena pouze ručně bez použití pneumatických, elektrických, bateriových a motorových nářadí.
- 7) Odkryté plynárenské zařízení a plynovodní přípojky budou v průběhu nebo při přerušení stavební činnosti řádně zabezpečeny proti jejich poškození.
- 8) V případě použití bezvýkopových technologií (např. protlaku) bude před zahájením stavební činnosti provedeno úplné obnažení plynárenského zařízení a plynovodních přípojek v místě křížení na náklady stavebníka. V případě, že nebude tato podmínka dodržena, nesmí být použita bezvýkopová technologie.
- 9) Stavebník je povinen neprodleně oznámit každé i sebemenší poškození plynárenského zařízení nebo plynovodních přípojek (vč. izolace, signalizačního vodiče, výstražné fólie atd.) na telefon 1239.
- 10) Před provedením zásypu výkopu bude provedena kontrola dodržení podmínek stanovených pro stavební činnosti, kontrola plynárenského zařízení a plynovodních přípojek. Kontrolu provede příslušná provozní oblast (formulář a kontakt naleznete na [www.gridservices.cz](http://www.gridservices.cz) nebo NONSTOP zákaznická linka 800 11 33 55). Při žádosti



uvede žadatel naši značku (číslo jednací) uvedenou v úvodu tohoto stanoviska. Povinnost kontroly se vztahuje i na plynárenské zařízení, které nebylo odhaleno. O provedené kontrole bude sepsán protokol. Bez provedené kontroly nesmí být plynárenské zařízení a plynovodní přípojky zasypány. V případě, že nebudou dodrženy výše uvedené podmínky, je stavebník povinen na základě výzvy provozovatele plynárenského zařízení a plynovodních přípojek, nebo jeho zástupce doložit průkaznou dokumentaci o nepoškození plynárenského zařízení a plynovodních přípojek během výstavby nebo provést na své náklady kontrolní sondy v místě styku stavby s plynárenským zařízením a plynovodními přípojkami.

11) Plynárenské zařízení a plynovodní přípojky budou před zásypem výkopu řádně podsypány a obsypány těženým pískem, bude provedeno zhutnění a bude osazena výstražná fólie žluté barvy, vše v souladu s ČSN EN 12007-1-4, TPG 702 01, TPG 702 04.

12) Neprodleně po skončení stavební činnosti budou řádně osazeny všechny poklapy a nadzemní prvky plynárenského zařízení a plynovodních přípojek.

13) Poklapy uzávěrů a ostatních armatur na plynárenském zařízení a plynovodních přípojkách, vč. hlavních uzávěrů plynu (HUP) na odběrném plynovém zařízení udržovat stále přístupné a funkční po celou dobu trvání stavební činnosti.

14) Případné zřizování staveniště, skladování materiálů, stavebních strojů apod. bude realizováno mimo ochranné pásmo plynárenského zařízení a plynovodních přípojek (není-li ve stanovisku uvedeno jinak).

15) Bude zachována hloubka uložení plynárenského zařízení a plynovodních přípojek (není-li ve stanovisku uvedeno jinak).

16) Při použití nákladních vozidel, stavebních strojů a mechanismů zabezpečit případný přejezd přes plynárenské zařízení a plynovodní přípojky uložení panelů v místě přejezdu plynárenského zařízení.

Platí pouze pro území vyznačené v příloze tohoto stanoviska a to 24 měsíců ode dne jeho vydání.

V případě dotčení pozemku v majetku společnosti GasNet, s.r.o. je třeba dále projednat smluvní vztah k tomuto pozemku. Kontakt na projednání naleznete na adrese [www.gasnet.cz/cs/kontaktni-system/](http://www.gasnet.cz/cs/kontaktni-system/), činnost "Smluvní vztahy - pozemky a budovy plynárenských zařízení", případně na NONSTOP zákaznické lince 800 11 33 55.

Za správnost a úplnost dokumentace předložené s žádostí včetně jejího souladu s platnými předpisy plně zodpovídá její zpracovatel. Stanovisko nenahrazuje případná další stanoviska k jiným částem stavby.

V případě další korespondence nebo jednání (např. změna stavby) uvádějte naši značku - 5002031085 a datum tohoto stanoviska. Kontakty jsou k dispozici na [www.gridservices.cz](http://www.gridservices.cz) nebo NONSTOP zákaznická linka 800 11 33 55.

GasNet, s.r.o.  
zastoupená společností GridServices, s.r.o., IČ 279 35 311  
Jana Duchková  
Technik externích požadavků-Čechy  
Oddělení zpracování ext. požadavků-Čechy  
+420377097677  
[jana.duchkova@gasnet.cz](mailto:jana.duchkova@gasnet.cz)

Přílohy: Orientační zakres plynárenského zařízení, Detailní zakres plynárenského zařízení, Ověřená příloha žadatele, Ověřená příloha žadatele

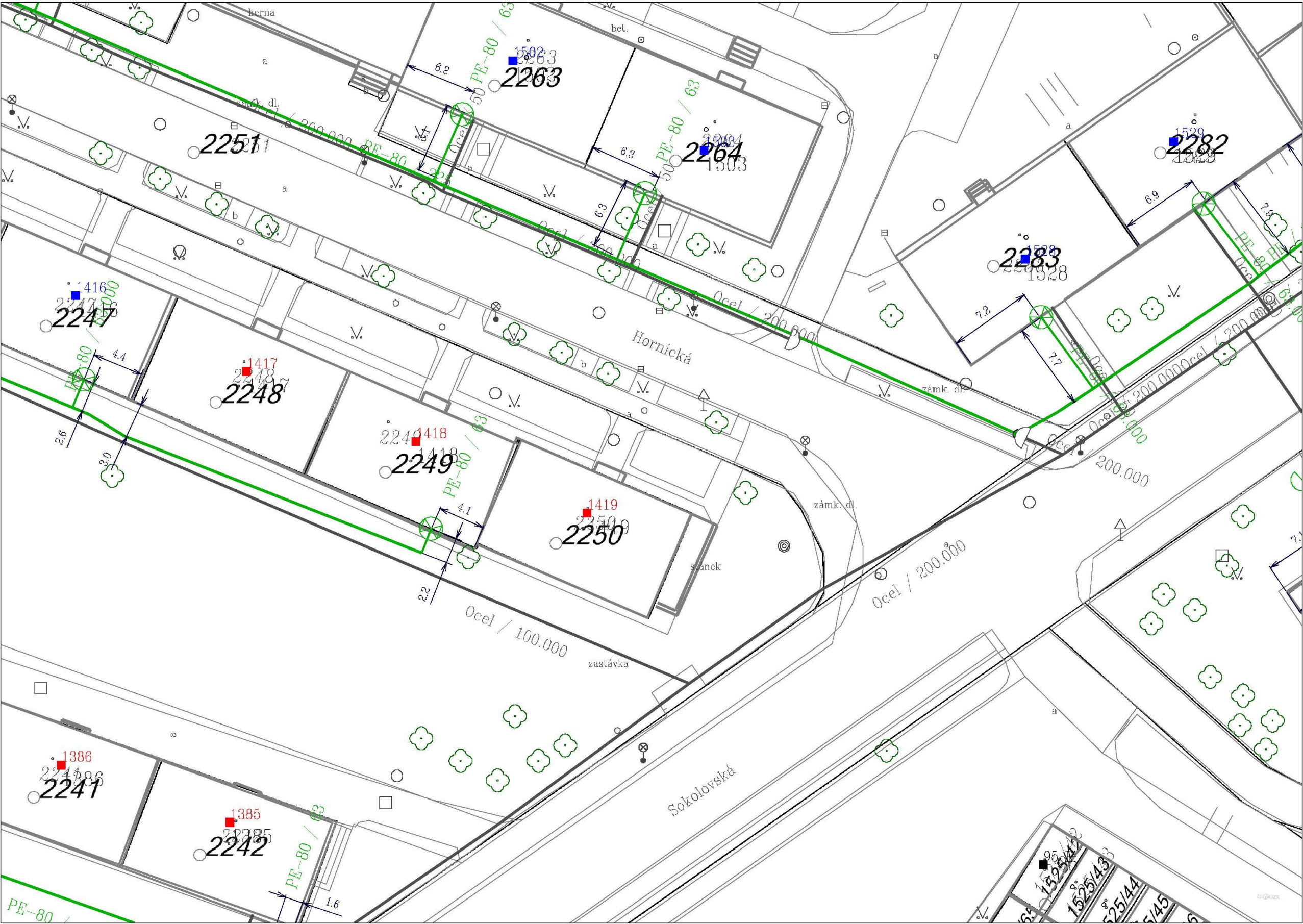


**Příloha: Detailní zákres plynárenského zařízení. Tato příloha je nedílnou součástí stanoviska č. 5002031085 ze dne 20.11.2019.**

Provozovatel DS: GasNet, s.r.o.; Stavebník: AWT Rekulivace a.s., Dělnická 884/41, 73564 Havířov. K.ú.: Sokolov.










Legenda:

|  |                                     |
|--|-------------------------------------|
|  | linie plynovodu                     |
|  | NTL                                 |
|  | STL                                 |
|  | VTL                                 |
|  | WTL                                 |
|  | nefunkční                           |
|  | plánovaná stavba před realizací     |
|  | ve výstavbě, neuvedeno do provozu   |
|  | regulační stanice                   |
|  | ochranné zařízení                   |
|  | kabel                               |
|  | elektropřípojka                     |
|  | kabel protikoroziční ochrany        |
|  | anodové uzemnění                    |
|  | stanice katodové ochrany            |
|  | pásmo vlivu anodového uzemnění SKAO |





| LEGENDA   |   |   |                                     |
|---|---|---|-------------------------------------|
|  | KATASTRÁLNÍ MAPA                                      |  | KATASTRÁLNÍ MAPA                    |
|  | HRAŇICE KATASTRÁLNÍHO ÚZEMÍ                           |  | DRUH POZEVMKU, Č. PARCELY           |
|  | KATASTRÁLNÍ MAPA                                      |  | KATASTRÁLNÍ MAPA                    |
|  | VNITŘNÍ KRESBA  |  | NÁZEV                               |
|  | KATASTRÁLNÍ MAPA                                      |  | KATASTRÁLNÍ MAPA                    |
|  | STAVBA  |  | STAVEBNÍ PARCELY                    |
|  | ODSTRANOVANÉ OBJEKTY                                  |  | DOČASNÉ ZPEVNĚNÉ PLOCHY             |
|  | ODSTRANOVANÉ ZPEVNĚNÉ PLOCHY                          |  |                                     |
|  | NOVÉ KONSTRUKCE - DOPLNĚNÍ CHODNÍKŮ, ZAŘÍZENÍ OBJEKTŮ |  | PŘÍJEZDOVÁ TRASA<br>MAXIMÁLNÍ ZÁBOR |

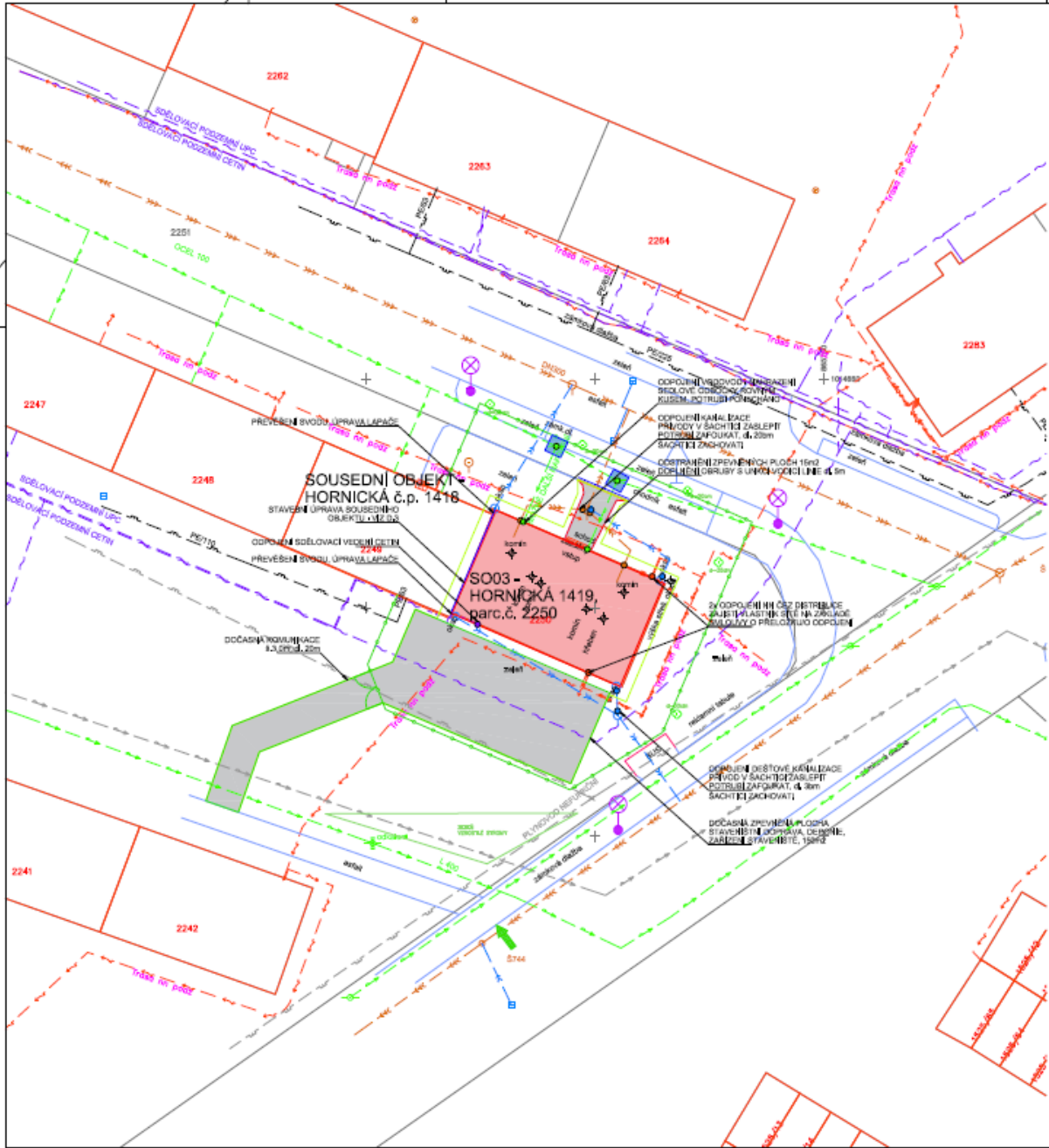
|               |                 |               |          |
|---------------|-----------------|---------------|----------|
|               |                 |               |          |
| III           | --              | n-min>20      |          |
| Číslo revízie | Obdobie revízie | Datum revízie | Vypísal: |

Tato dokumentace včetně všech příloh v tištěné i elektronické podobě je autorským dílem a je duševním vlastnictvím společnosti AWT Rekonstrukce, a.s., IČ: 47676175. Autorská práva k dokumentaci jsou chráněna autorským zákonem. Objednatel této dokumentace je oprávněn ji využívat pouze k účelům vyplývajícím z uzavřené smlouvy. Jiné užití projektové dokumentace bez písemného souhlasu vlastníka je zakázáno.



| DOKUMENTACE BOURACÍCH PRACÍ   |   |              |   | 90,4 systém /T85, výkrytý systém II   |             |
|---|---|--------------|---|---|-------------|
| Projekční manažer   | Ing. Jana Kalužňáková<br>tel:390 980 203<br>jkaluzn@awt-rekultivace.cz                        | Projektant   | Ing. Lenka Kropáčková<br>tel:390 980 203<br>lenka.kropackova@awt-rekultivace.cz | Generální projektant<br><b>AWT REKULTIVACE a.s.</b><br>DI 1464 41986<br>733 54 Havelova /Praha 6/ Buchar<br>tel: +420 266 083 111<br>E204 47676176<br>www.projektant-awt.cz |             |
| Hlavní inženýr projektu   | Ing. Jana Kalužňáková<br>tel:390 980 203<br>jkaluzn@awt-rekultivace.cz                        | Vypracoval:  | Ing. Lenka Kropáčková<br>tel:390 980 203<br>lenka.kropackova@awt-rekultivace.cz |    |             |
| Zápisový projektant   | Ing. Jana Kalužňáková<br>tel:390 980 203<br>Autorský ústav /sestavil projektant (SÚP) / (SÚP) | Kontroloval: | uk  |   |             |
| Investor  | Město Sokolov<br>Rokycanova 1325, 356 01 Sokolov  |              |   |   |             |
| Stavba:   | Demolice objektů na p.p.č. 306, 307, 2227, 2228 a 2250, vše v k.ú. Sokolov                    |              |   |   |             |
| Stavění objektů (SO), úprava k.ú. Sokolov 5 SO03 - Demolice objektů č. p. 1419, ul. Hrnčířská, p. p. č. 2250, k. ú. Sokolov |   |              |   | Datum vydání:   | 08/06/2016  |
|   |   |              |   | Číslo změny:  | 1666        |
|   |   |              |   | Formát:   | A3          |
|   |   |              |   | Řešení:   | 12          |
|   |   |              |   | Měřítko:  | 1:1         |
|   |   |              |   | Počet:  | 1           |
|   |   |              |   | Celko dokumentů:  | 1           |
| Dokument  | <b>KATASTRÁLNÍ SITUÁČNÍ VÝKRES</b>  |              |   |   |             |
|   |   |              |   |   | <b>C. 2</b> |





| LEGENDA |                             |  |                                   |
|---------|-----------------------------|--|-----------------------------------|
|         | KATASTRÁLNÍ MAPA            |  | KATASTRÁLNÍ MAPA                  |
|         | HRANICE KATASTRÁLNÍHO ÚZEMÍ |  | DRUH POZEMKU, Č. PARCELY          |
|         | KATASTRÁLNÍ MAPA            |  | KATASTRÁLNÍ MAPA                  |
|         | VÝKRES KRESBA               |  | NÁZEV                             |
|         | KATASTRÁLNÍ MAPA            |  | KATASTRÁLNÍ MAPA                  |
|         | STAVBA                      |  | JTSK                              |
|         | TERÉN                       |  | STÁVAJÍCÍ OPLOCH                  |
|         | STÁVAJÍCÍ KOMUNIKACE        |  | DOPRAVNÍ ZNAČENÍ                  |
|         | ZPEVNĚNÁ                    |  | ZPEVNĚNÁ                          |
|         | ZELEN                       |  | ZELEN                             |
|         | STROM LISTNATÝ              |  | STROM JEHLČNATÝ                   |
|         | ZELEN                       |  | ZELEN                             |
|         | KEŘ - SOUVISLÝ POROST       |  | KEŘ - SOUVISLÝ POROST             |
|         | PLYNOVOD                    |  | PLYNOVOD                          |
|         | STL                         |  | STL                               |
|         | SDĚLOVACÍ VEDENÍ PODZEMNÍ   |  | VEŘEJNÉ OSVĚTLENÍ                 |
|         | PODZEMNÍ                    |  | LAMPA                             |
|         | ELEKTRICKÉ VEDENÍ           |  | ELEKTRICKÉ VEDENÍ                 |
|         | PODZEMNÍ VN VEDENÍ          |  | PODZEMNÍ VN VEDENÍ                |
|         | KANALIZACE JEDNOTNÁ         |  | KANALIZACE ODDĚLNÁ                |
|         | VODOVODNÍ SÍŤ               |  | DEŠŤOVÁ                           |
|         | PRŮJEDOVÁ TRASA             |  | MÍSTO ODPOJENÍ / PŘIPOJENÍ NA SÍŤ |
|         | MAXIMÁLNÍ ZÁBOR             |  | ROZLIŠENÍ DLE SÍŤ                 |
|         | ODSTRAŇOVANÉ OBJEKTY        |  | ODSTRAŇOVANÉ ZPEVNĚNÉ PLOCHY      |
|         | DOČASNÉ ZPEVNĚNÉ PLOCHY     |  | NOVÉ KONSTRUKCE - DOPLNĚNÍ        |
|         | PŘÍJEZDOVÁ TRASA            |  | CHOVNÝ, ZAŠŤENÍ OBJEKTŮ           |
|         | MAXIMÁLNÍ ZÁBOR             |  | KONČÍCÍ TERÉNNÍ ÚPRAVY            |

POLOHA VŠECH PŘÍPOJEKŮ ŽIVÝCH SÍŤÍ JE PŘÍBLIŽNÁ A PŘEDPOKLÁDANÁ, NUTNO OVĚŘIT!

|               |               |               |            |
|---------------|---------------|---------------|------------|
| Číslo měřítka | Obsah měřítka | Datum měřítka | Vypracoval |
| 1:1           | 1:1           | 1:1           | 1:1        |

Tato dokumentace včetně všech příloh v tištěné i elektronické podobě je autorským dílem a je duševním vlastnictvím společnosti AWT Rekulivace, a.s., IČ: 47676175. Autorská práva k dokumentaci jsou chráněna autorským zákonem. Objednatel této dokumentace je oprávněn ji využívat pouze k účelům vyplývajícím z uzavřené smlouvy. Jiné užití projektové dokumentace bez písemného souhlasu vlastníka je zakázáno.



| DOKUMENTACE BOURACÍCH PRACÍ |  |                  |   |
|-----------------------------|--|------------------|---|
| Projekční navedení          | Ing. Jana Kalužková<br>tel: 590 980 227<br>jenka.kaluzkova@awt-rekulivace.cz                           | Projekční        | Ing. Lenka Kropáčková<br>tel: 590 980 227<br>lenka.kropackova@awt-rekulivace.cz |
| Hlavní inženýr projektu     | Ing. Jana Kalužková<br>tel: 590 980 227<br>jenka.kaluzkova@awt-rekulivace.cz                           | Vypracoval:      | Ing. Lenka Kropáčková<br>tel: 590 980 227<br>lenka.kropackova@awt-rekulivace.cz |
| Zodpovědný projektant       | Ing. Jana Kalužková<br>tel: 590 980 227<br>Autorský list: 1501/10                                      | Kontrola:        | Ing. Lenka Kropáčková<br>tel: 590 980 227<br>lenka.kropackova@awt-rekulivace.cz |
| Investor                    | Město Sokolov<br>Rokycanova 1929, 356 01 Sokolov   | Datum: 1.11.2019 | 000019  |
| Stavba                      | Dělnická 884/41 na p.p.č. 306, 307, 2227, 2228 a 2250, vše v k.ú. Sokolov                              | Číslo měřítka    | 186644  |
| Standardní objekty (SO)     | Standardní objekty (SO) SO03 - Dělnická 884/41, p.p.č. 306, 307, 2227, 2228 a 2250, vše v k.ú. Sokolov | Formát           | A4  |
| Dokument                    | KOORDINAČNÍ SITUACNÍ VÝKRES  | Revize           | 1/2019  |
|                             |  | Podpis           | Číslo dokumentu   |









**Vodohospodářská  
společnost Sokolov, s.r.o.**

|                |  |
|----------------|--|
| Váš dopis zn.: |  |
| Ze dne:        |  |
| Naše značka:   | 711/2019   |
| Vyřizuje:      | <b>Olga Bulandrová</b>                               |
| Kontakt:       | Tel: 352 304 250<br>E-mail: olga.bulandrova @voss.cz |
| Datum:         | 5.8.2019   |

**Žadatel:**

**AWT Rekultivace a.s.  
Dělnická 41/884  
735 64 Havířov**

**Kat.území: Sokolov**

**P.p.č.: 306, 307, 2227, 2250**

**Akce: demolice objektů**

**Účel: vyjádření k existenci podzemních sítí**

V zájmovém území výše uvedené stavby se **nenachází** žádné podzemní zařízení ve správě naší společnosti.

Před demolicí objektů je nutné kontaktovat příslušné provozní středisko a projednat průběh a provádění prací na demontáži vodoměru a odpojení přípojek vody a kanalizace na náklady vlastníka objektů. Přípojky jsou ve vlastnictví majitele připojeného objektu.

**Kontakty:**

- **Vytyčení sítí - p.Brožek, t.č.352 304 223(603 204 901) (měř.vůz 603 857 053)**
- **Vodovod - středisko Vodovody - město, p. Petr Bari, t.č.603 545 013**
- **Kanalizace – středisko Kanalizační sítě, p. Petr Mrázek, t.č.603 157 004**

S pozdravem

**Ing. Jiří Braun**

Manažer technického útvaru

**VODOHOSPODÁŘSKÁ** <sup>®</sup>  
**SPOLEČNOST SOKOLOV, s.r.o.**  
*technická dokumentace a GIS*  
356 01 Sokolov

Platnost vyjádření je 6 měsíců.

**Přílohy:** situace s orientačním zákresem sítí

**Vodohospodářská společnost Sokolov, s.r.o.**

Jiřího Dimitrova 1619 • 356 01 Sokolov

Provoz Rokycany: Stehlíkova 131/2 • 337 01 Rokycany

Tel.: 601 279 279 • E-mail: info@voss.cz • www.voss.cz

Společnost je zapsána v obchodním rejstříku oddíl C 2378 vedená u Krajského soudu v Plzni.

IČ: 45351325 • DIČ: CZ45351325

by  **VEOLIA**



-zu'

PE

d-j-7/1/2019

313/1

VODOHOSPODÁŘSKÁ  
SPOLEČNOST SOKOLOV, s.r.o.  
technická dokumentace a GIS  
356 01 Sokolov

1

LT 200

RET., DN400, 1.46m

Š363

322

313/2

321

307

1374

308/1

320

306

1373

305

1372

DN500, ?m

400.72  
396.84

Š364

KAM 600

Š384

400.78  
396.92

Š383

400.82  
396.98

50/3











|                |  |
|----------------|--|
| Váš dopis zn.: |  |
| Ze dne:        |  |
| Naše značka:   | 1035/2019  |
| Vyřizuje:      | <b>Olga Bulandrová</b>                               |
| Kontakt:       | Tel: 352 304 250<br>E-mail: olga.bulandrova @voss.cz |
| Datum:         | 15.11.2019   |

**Žadatel:**

**AWT Rekultivace a.s.  
Dělnická 41/884  
735 64 Havířov**

**Věc: Demolice objektů čp. 1419, ul. Hornická, Sokolov na p.č. 2250 k.ú. Sokolov – vyjádření.**

K předložené dokumentaci na demolicí výše uvedených objektů nemáme připomínky za předpokladu níže uvedených podmínek:

- před demolicí objektů je nutné kontaktovat příslušné provozní středisko a projednat průběh a provádění prací na demontáži a odpojení přípojek vody a kanalizace na náklady vlastníka objektů (přípojky jsou ve vlastnictví majitele připojeného objektu)
- v průběhu provádění prací požadujeme zachovat bezporuchový provoz vodohospodářského zařízení.

**Kontakty:**

- Vytyčení sítí - p.Brožek, t.č.352 304 223(603 204 901) (měř.vůz 603 857 053)
- Vodovod - středisko Vodovody - město, p. Petr Bari, t.č.603 545 013
- Kanalizace – středisko Kanalizační sítě, p. Petr Mrázek, t.č.603 157 004

S pozdravem



**Ing. Jiří Braun**  
Manažer technického útvaru

VODOHOSPODÁŘSKÁ  
SPOLEČNOST SOKOLOV, s.r.o.  
technická dokumentace a GIS  
356 01 Sokolov







10 -09- 2019

PŘEVZAL:

Č. JEDNACÍ:

**SOKOLOVSKÁ UHELNÁ, právní nástupce, a. s.**

356 01 SOKOLOV, Staré náměstí 69  
(zápis do obchodního rejstříku u Krajského soudu v Plzni  
v oddílu B ve vložce 980)

AWT Rekultivace a.s.  
Dělnická 41/884  
Havířov-Prostřední Suchá  
735 64

VÁŠ DOPIS ZNAČKY/ZE DNE  
1.8.2019

NAŠE ZNAČKA  
143/2019/SÚ-HS/Řez

VYŘIZUJE/LINKA  
Řezníček/352462383

SOKOLOV  
27.8.2019

**Vyjádření k existenci sítí.**

Sokolovská uhelná, právní nástupce, a.s. (dále jen SU, a.s.) obdržela žádost o vyjádření k existenci sítí a stanovení podmínek odpojení objektů určených k demolici v Sokolově v ul. Svatopluka Čecha č.p.1373-1374, Heyrovského č.p.1381-1382 a Hornická č.p.1419 na pozemcích p.p.č. 306, 307, 2227, 2228 a 2250 vše v k.ú. Sokolov (dále objekty určené k demolici) ve vlastnictví SU, a.s.

Vzhledem ke skutečnosti, že koupí objektů v části města Sokolova nad kinem Alfa neobdržela SU, a.s. od prodávajícího žádnou technickou dokumentaci staveb, není SU, a.s. známa poloha a trasa inženýrských sítí a přípojek k objektům určených k demolici.

Toto vyjádření pozbývá platnosti, pokud řízení, ke kterému bylo vydáno, nebylo zahájeno do 12 měsíců od data vydání vyjádření.

S pozdravem

  
Ing. Jiří Pöpperl, Ph.D.  
předseda představenstva

TELEFON  
Sokolov 352 462383

IČO  
26348349

E- mailová adresa  
reznicek2@suas.cz

FAX

Bankovní spojení  
ČSOB Praha  
č.ú. 17331033/0300







awt rekultivace  
delnická 41/884  
73564 havířov

| Váš dopis značky / ze dne | Naše značka         | Vyřizuje        | Místo odeslání / dne |
|---------------------------|---------------------|-----------------|----------------------|
| / 31.07.2019              | UPTS/OS/224867/2019 | Simona Hulíková | Praha / 31.07.2019   |

**Věc: Vyjádření k existenci podzemních sítí spol. České Radiokomunikace, a.s.**

Účel: Existence sítí

**Akce: Demolice objektů na p.p. č. 306, 307, 2227, 2228 a 2250, vše k.ú. Sokolov**

K Vaší žádosti o vyjádření k existenci sítí Vám sdělujeme, že ve Vámi vyznačeném/řešeném území nedojde ke styku s žádným podzemním vedením/zařízením v naší správě.

S pozdravem

Za správnost:

  
**České Radiokomunikace a.s.**  
Skokanská 2117/1  
169 00 Praha 6  
(53)

Simona Hulíková  
Specialista ochrany sítě

Příloha: Daňový doklad

**Platnost tohoto vyjádření je jeden rok od data vystavení, tj. do 31.07.2020**

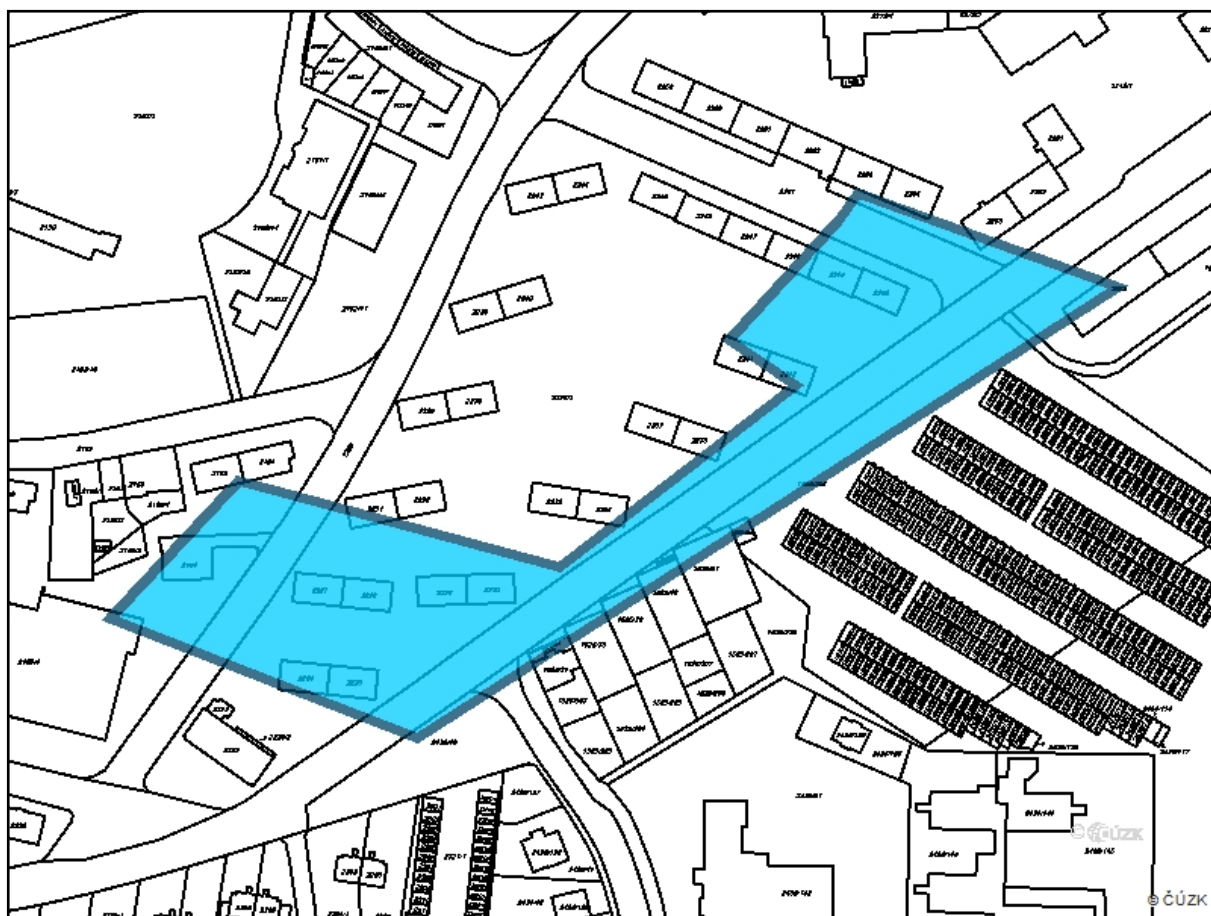
PIN: 8524

Úhradu částky za vyjádření proveďte na účet Českých Radiokomunikací, a.s. Číslo účtu Českých Radiokomunikací, a.s. vč. variabilního symbolu naleznete na přiloženém Zjednodušeném daňovém dokladu.



Žádost č. j. UPTS/OS/224867/2019

## Zájmové území



**Poznámka:** Upozorňujeme Vás, že toto stanovisko **NELZE** uplatnit pro umístění a provoz větrných elektráren.





Vyřizuje: Dundáček Petr

E-mail: petr.dundacek@t-mobile.cz

awt rekultivace  
kaluzikova  
dělnická 41  
73564 havířov

Naše značka: **E29519/19**

V Praze dne: **31.7.2019**

**Vyjádření a stanovení podmínek pro udělení souhlasu s umístěním stavby v ochranném pásmu sítě technické infrastruktury ( TI ) společnosti T-Mobile Czech Republic a.s.**

Vydané podle § 101 ZÁKONA Č. 127/2005 Sb., o elektronických komunikacích a o změně některých souvisejících zákonů ( zákon o elektronických komunikacích – dále jen ZEK ), ve znění pozdějších předpisů a §161 zákona č. 183/2006 Sb., o územním plánování a stavebním řádu ( stavební zákon) či dle dalších příslušných právních předpisů

**Věc: Akce: „Demolice objektů na p.p. č. 306, 307, 2227, 2228 a 2250, vše k.ú. Sokolov, SO.02 Demolice objektů č.p. 1381 a 1382, ul. H**

Stupeň: Jiný důvod

Na základě předložených projektových podkladů dáváme **souhlasné stanovisko k vydání Územního souhlasu / rozhodnutí (Stavebního povolení) a následně souhlas s realizací stavby.**

Dle předložených dokladů nedojde ke kolizi s technickou infrastrukturou společnosti **T-Mobile Czech Republic a.s.**

Toto stanovisko má platnost 1 rok.

Vydané stanovisko nelze prodloužit. Po uplynutí platnosti zadejte žádost o nové stanovisko.

**T-Mobile**  
T-Mobile Czech Republic a.s.  
Tomáškovy 2144/1  
148 00 Praha 4  
IČ 649 49 681, DIČ CZ64949681

.....  
Ochrana sítí  
Technologický úsek

**V případě doplňujících dotazů vždy uvádějte v „Předmětu“ e-mailu číslo jednací.**





Příloha č. 1

## Rekapitulace žádosti o vyjádření k existenci sítě elektronických komunikací

Číslo žádosti: **E29519/19**  
Název stavby /akce: **Akce: „Demolice objektů na p.p. č. 306, 307, 2227, 2228 a 2250, vše k.ú. Sokolov, SO.02  
Demolice objektů č.p. 1381 a 1382, ul. H**  
Datum podání žádosti: **31.7.2019**  
Důvod žádosti: **Jiný důvod**  
Popis jiného důvodu žádosti: **odstranění stavby**  
Poznámka:

## Žadatel

Firma / organizace: **awt rekultivace**  
IČ: **47676175**  
DIČ:  
Kontaktní osoba: **kaluzikova**  
Adresa: **dělnická 41**  
Město / obec: **haviřov**  
PSČ: **73564**  
Stát:  
E-mail: **jana.kaluzikova@awt-rekultivace.cz**  
Telefonní číslo: **735197265**

## Stavebník

Firma / organizace: **awt rekultivace**  
Kontaktní osoba: **kaluzikova**  
Adresa: **dělnická 41**  
Město / obec: **haviřov**  
PSČ: **73564**  
Stát:  
E-mail: **jana.kaluzikova@awt-rekultivace.cz**  
Telefonní číslo: **735197265**

## Stavba

Výška nad terénem (metry): **18 m**  
Projektant:  
Druh stavby: **Ostatní**  
Hodnota projektu: **50 mil. Kč**  
Měsíc zahájení stavby: **06/2020**  
Měsíc ukončení stavby: **11/2020**

## Odeslání stanoviska

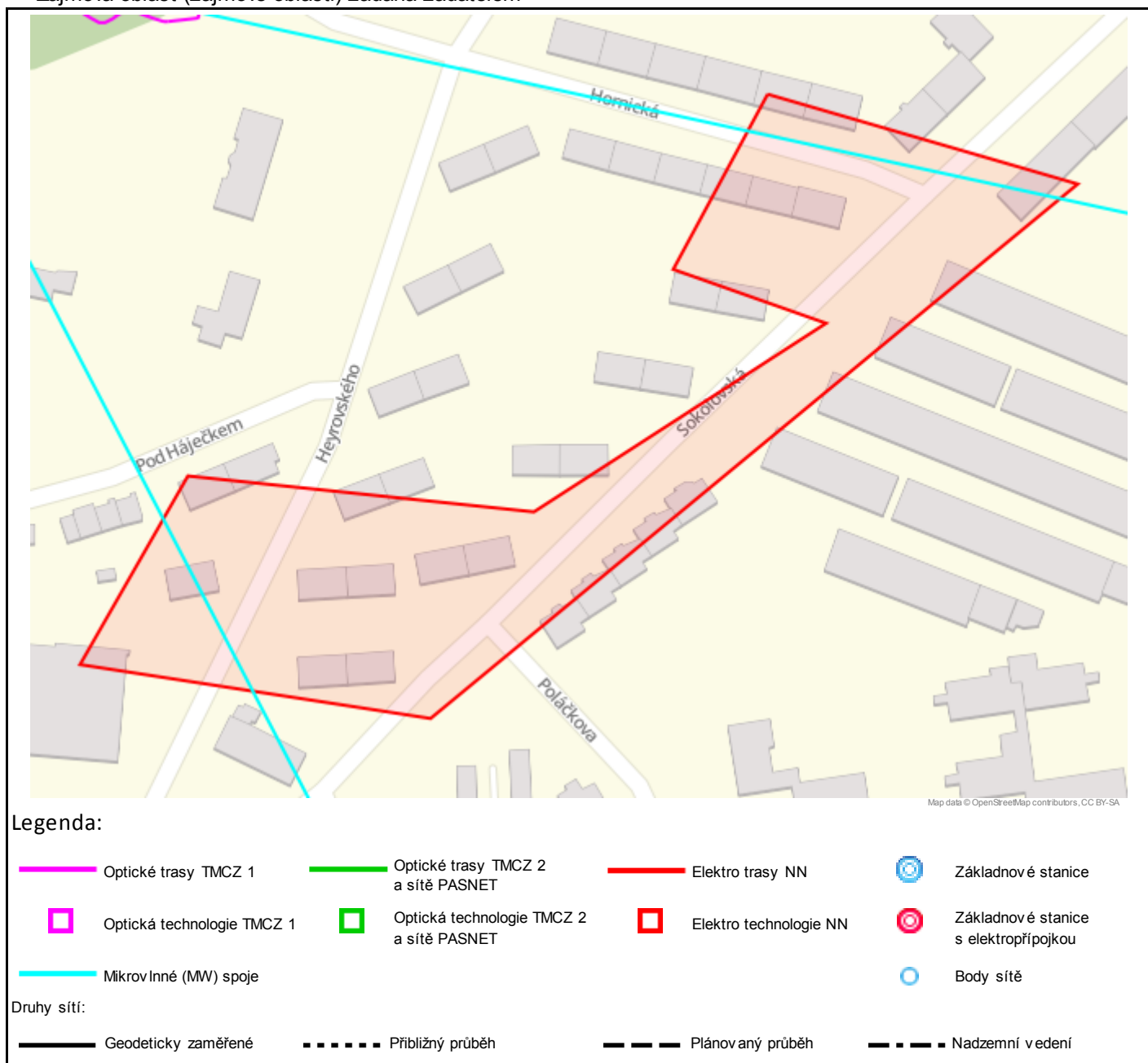
E-mail: **jana.kaluzikova@awt-rekultivace.cz**



Příloha č. 2

**Situační plán**

Zájmová oblast (zájmové oblasti) zadaná žadatelem



Geometrie zájmové oblasti (zájmových oblastí) žádosti ve formátu WKT a souřadnicovém systému S-JTSK. Zkopírováním textu lze geometrii zobrazit v jakémkoli softwaru podporujícím formát WKT.

POLYGON((-865794.188997521 -1014638.01020936,-865694.671394093 -1014685.07149951,-865941.591424688

-1014829.38738804,-866056.680885709 -1014792.18831025,-866010.115173675 -1014734.69038746,-865895.563617905

-1014765.60797123,-865786.965753052 -1014718.14286975,-865835.480190656 -1014691.71607959,-865794.188997521

-1014638.01020936))









**AWT Rekultivace a.s.**  
**jana kaluzikova**  
**Dělnická 884/41**  
**735 64 Havířov - Prostřední Suchá**

V Praze, 6.8.2019

Naše zn.: **190731-1048129260**

Věc: vyjádření k žádosti k akci **"„Demolice objektů na p.p. č. 306, 307, 2227, 2228 a 2250, vše k.ú. Sokolov"**  
**SO.02 Demolice objektů č.p. 1381 a 1382, ul. Heyrovského, p.p.č. 2227 a 2228, k.ú. Sokolov. SO.03**  
**Demolice objektu č.p. 1419, ul. Hornická, p.p.č. 2250, k.ú. Sokolov"**

Sdělujeme Vám, že společnost Vodafone Czech Republic a.s., se sídlem Praha 5, náměstí Junkových 2, IČ: 25788001, zapsaná dne 13.8. 1999 v obchodním rejstříku vedeném Městským soudem v Praze pod spisovou značkou B.6064 na základě předložené dokumentace ze dne **31.7.2019**

**souhlasí s realizací projektu.**

Ve vámi zadaném zájmovém území a v uvedené výšce (výška stavby: 18 m, výška jeřábu: 18 m) se nenachází žádné podzemní ani nadzemní vedení naší společnosti.

Platnost vyjádření je **1 rok** od data vydání.

S pozdravem

v.z. Ing. Kateřina Rendeková  
Vodafone Czech Republic a.s.  
Náměstí Junkových 2  
155 00 Praha 5

  
**Vodafone Czech Republic a.s.**  
náměstí Junkových 2, 155 00, Praha 5  
IČO: 25788001, DIČ: CZ25788001  
tel.: 776 971 111, fax: 776 971 192  
-60-

Tel.: 607 105 305  
E-mail: west@vodafone.cz

**Seznam příloh/přiložených souborů:**  
Zadost\_190731-1048129260.pdf









# Elektrárna Tisová, a.s.

Tisová 2, 356 01 Březová

**AWT** ADVANCED  
WORLD  
TEAM SPORT

AWT REKULTIVACE A.S.  
PODATELNA

10 -09- 2019

PŘEVZAL:

Č. JEDNACÍ: 1755/PK2

**AWT REKULTIVACE A.S.**

Ing. Jana Kalužíková

Dělnická 41/884

735 64 HAVÍŘOV – PROSTŘEDNÍ SUCHÁ

VÁŠ DOPIS ZNAČKY/ZEDNE  
703/1528/ 01.08.2019

NAŠE ZNAČKA  
403/2019

VYŘIZUJE/LINKA  
Josef Kníže  
723 187 321  
352 468 238

MÍSTO ODESLÁNÍ/DNE  
Tisová/ 06.09.2019

**Věc: Vyjádření k existenci sítí**

Na základě Vaší žádosti ze dne 01.08.2019 o vyjádření k existenci inženýrských sítí pro akci: „Demolice objektů na p.p. č. 306, 307, 2227, 2228, a 2250, vše v k.ú. Sokolov“ sdělujeme, že se v zájmovém území stavby nenachází žádné zařízení soustavy CZT v majetku Elektrárna Tisová, a.s.

S pozdravem

Josef Kníže  
vedoucí odboru teplárenství

**Elektrárna Tisová, a.s.**  
Tisová 2  
356 01 Březová







## **Vyjádření o existenci sítě elektronických komunikací společnosti RETE internet, s.r.o.**

vydané podle §101 zákona číslo 127/2005 Sb., o elektronických komunikacích a §161 zákona číslo 183/2006 Sb., o územním plánování a stavebním řádu

**Stavba: „Demolice objektů na p.p. č. 306, 307, 2227, 2228 a 2250, vše k.ú. Sokolov“**

Důvod vydání: **vyjádření k existenci sítí**

Dotčené území: viz.příloha

Č.vyjádření: ID 154685

V zájmovém území se v současné době **nenachází** podzemní vedení veřejné sítě elektronických komunikací v majetku RETE internet, s.r.o., chráněné ochranným pásmem dle §102 zákona 127/2005 Sb.

Platnosť tohto vyjadrenia je 24 mesiacov ode dne vydania.

Dne: 20.08.2019

Za RETE internet, s.r.o. – Alice Krajčová

Email: [projekce@rete.cz](mailto:projekce@rete.cz), tel: 412 871 871


Korespondenční adresa: Husovo nám. 41, 413 01 Roudnice nad Labem

**rebe internet**  
Rusovo nám. č. 41, 017 01 Ľubica n.L.  
DIČ CZ-123456789 1 671

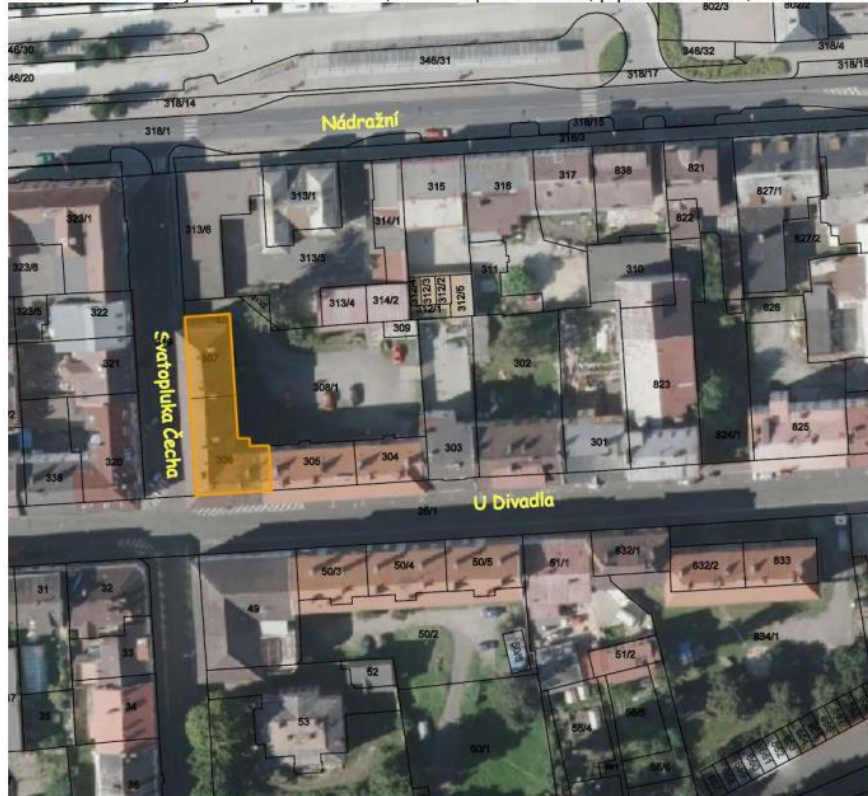




SO.02 Demolice objektů č.p. 1381 a 1382, ul. Heyrovského, p.p.č. 2227 a 2228, k.ú. Sokolov.



802/3















**Sokolovská bytová s.r.o.**

Komenského 77, 356 40 Sokolov

zapsaná v obchodním rejstříku vedeném Krajským soudem v Plzni oddíl C, vložka 9534

- 9 -08- 2019

935

AWT REKULTIVACE A.S.

AWT REKULTIVACE A.S.

PODATELNA

- 9 -08- 2019

AWT REKULTIVACE A.S.

PŘÍBYČKÁ 41/884

č. 735 64 Havířov-Prostřední Suchá

č. JEDNACÍ:

**Vaše značka:**

**Naše značka:**

Teplofikace /2019

**Vyřizuje:**

Klein/359808621

**Sokolov dne:**

6.8.2019

**Věc: Vyjádření z hlediska existence inženýrských sítí**

K Vaší žádosti ze dne 31.7.2019 o vyjádření k akci „**Demolice objektů na p.p.č. 306, 307, 2227, 2228 a 2250, vše k.ú. Sokolov**“ Vám sdělujeme, že ve Vámi zakresleném zájmovém území se naše inženýrské sítě – teplovod nenachází.

Platnost tohoto vyjádření je do 08/2020.

S pozdravem

KLEIN Petr  
vedoucí Teplofikace

**Sokolovská bytová s.r.o.**

Komenského 77, 356 40 Sokolov

24

Příloha: potvrzená situace zájmového území

telefon: 359 808 614  
fax : 359 808 613

Bankovní spojení: KB Sokolov  
Č. účtu: 1903391/0100

IČO: 25216741  
DIČ: CZ25216741



SO.01 Demolice objektů č.p. 1373 a 1374, ul. Svatopluka Čecha, p.p.č. 306 a 307, k.ú. Sokolov.



V ZÚ SE INŽ. RITĚ SOKOLOVSKÉ BYTOVÉ S.R.O. NENACHÁZEJÍ.

6.8. 2019

**Sokolovská bytová s.r.o.**  
Komenského 77, 356 40 Sokolov







- SO.03 Demolice objektu č.p. 1419, ul. Hornická, p.p.č. 2250, k.ú. Sokolov.



V 20<sup>1</sup> SE INŽ. SÍTĚ SOKOLOVSKÉ BYTOVÉ S.K.O. NENACHAŽENÍ

**Sokolovská bytová s.r.o.**  
 Komenského 77, 356 40 Sokolov  
 6.8.2019 24





Pomáhat a chránit

POLICIE ČESKÉ REPUBLIKY  
KRAJSKÉ ŘEDITELSTVÍ POLICIE KARLOVARSKÉHO KRAJE

Odbor informačních a komunikačních technologií  
Jednoty 1773, 356 01 Sokolov



Č. j. KRPK-4049-31/ČJ-2019-1900IT

Sokolov 29.srpna 2019

Počet listů: 1

AWT REKULTIVACE A.S.  
Dělnická 41/884  
735 64 HAVÍŘOV – PROSTŘEDNÍ SUCHÁ

**AWT** ADVANCED  
WORLD  
TEAM SPORT  
AWT REKULTIVACE A.S.  
PODATELNA

04 -09- 2019

PŘEVZAL:

Č. JEDNACÍ:

1713/800

Vyjádření k existenci stávajících sítí.

K Vaší žádosti vedené pod spisovou značkou 702 vyjádření k existenci sítí v naší správě – akce „**Demolice objektů na p.p.č. 306, 307, 2227, 2228 a 2250, vše k.ú. Sokolov**“, po prostudování přiložených plánků sdělují, že v uvedeném území nemáme žádné vlastní inženýrské sítě ani technická zařízení.

Zpracoval: Karel Zimmer

Vedoucí OKS KV kraje:

Ing. Miroslav PISTORA



Jednoty 1773  
356 15 Sokolov

Tel.: +420 974 361273  
Mobil: +420 602112281  
Email: miroslav.pistora@pcr.cz







**SOTES Sokolov spol. s r.o. Chebská 1939 356 11 Sokolov**

AWT REKULTIVACE  
Dělnická 41/884  
735 64 Havířov – Prostřední Suchá

**AWT** ADVANCED  
WORLD  
TRANSPORT

AWT REKULTIVACE A.S.  
PODATELNA

Ev .č. žádosti:

1 0 -09- 2019

PŘEVZAL:


Č. JEDNACÍ:

Věc: Vyjádření k existenci sítí veřejného osvětlení na akci: „ Demolice objektu na  
p.p.č.306, 307, 2227, 2228 a 2250, vše k.ú. Sokolov.“

V zájmovém území se nenachází podzemní zařízení veřejného osvětlení patřící fa. SOTES  
Sokolov.

V Sokolově  
Dne: 2. 9. 2018

Za středisko VO  
Stanislav Strnad

  
**SOTES Sokolov spol. s r.o.**  
Chebská 1939, 356 11 Sokolov  
IČ: 252 48 758, DIČ: CZ25248758  
Tel.: 359 808 451



SO.01 Demolice objektů č.p. 1373 a 1374, ul. Svatopluka Čecha, p.p.č. 306 a 307, k.ú. Sokolov.



**SOTES spol. s r.o.**

V předložené situaci se nenachází stávající vedení veřejného osvětlení.

Čj.: ..... Datum: 19.10.13  
Podpis: [Signature]



SO.02 Demolice objektů č.p. 1381 a 1382, ul. Heyrovského, p.p.č. 2227 a 2228, k.ú. Sokolov.



**SOTES spol. s r.o.**

V předložené situaci se nenachází stávající vedení veřejného osvětlení.

Čj.: ..... Datum: 29. 2018  
Podpis: [Signature]



- SO.03 Demolice objektu č.p. 1419, ul. Hornická, p.p.č. 2250, k.ú. Sokolov.

**SOTES spol. s r.o.**

V předložené situaci se nenachází stávající vedení veřejného osvětlení.

Čj.: ..... Datum: 2.9.2019  
Podpis: .....

Podpis: .....



**Od:** [Motlik, Martin](#)  
**Komu:** [Kaluzíková Jana](#)  
**Predmet:** Vyjádření Synthomer a.s. Sokolov k akci "Demolice objektu na p.p.c. 306, 307, 2227, 2228 a 2250 v k.ú. Sokolov"  
**Datum:** 6. srpna 2019 13:37:48

---

Dobrý den,

Tímto Vám sdělujeme, že ve Vámi vyznačeném zájmovém území akce "Demolice objektu na p.p.c. 306, 307, 2227, 2228 a 2250 v k.ú. Sokolov" nemáme žádné naše síte.

S pozdravem,

Martin Motlík  
Projektový manažer  
Synthomer a.s., Sokolov  
Tel. 352614254  
[martin.motlik@synthomer.com](mailto:martin.motlik@synthomer.com)

Mr Martin Motlik | Engineering & Construction Manager | Investment & Services Department |



E-Mail: [martin.motlik@synthomer.com](mailto:martin.motlik@synthomer.com) | Web: [www.synthomer.com](http://www.synthomer.com)

Join us on **LinkedIn**

Synthomer a.s. | Sokolov, Tovární 2093, Postal Code 356 01 | Czech Republic  
A subsidiary of Synthomer plc (registered in England and Wales with company number 98381)

Synthomer takes data privacy seriously. Please read the Fair Processing Notice referred to in our [Privacy Policy](#) to learn more.

This message contains confidential information and is intended only for the individual named person. If you are not the named addressee you are not allowed to disseminate, distribute or copy this E-Mail. Please notify the sender immediately by E-Mail if you have received this E-Mail by mistake and delete this E-Mail from your system. E-Mail transmission cannot be guaranteed to be secure or error-free. The sender therefore does not accept liability for any errors or omissions in the contents of this message which arise as a result of E-Mail transmission. If verification is required please request a hard-copy version.







## Vyjádření k existenci podzemního komunikačního vedení veřejné komunikační sítě, podmínky a postup k zajištění ochrany podzemního komunikačního vedení společnosti TwigoNet Europe, SE

vydané podle § 101 zákona č. 127/2005 Sb., o elektronických komunikacích v platném znění  
a § 161 zákona č. 183/2006 Sb., o územním plánování a stavebním řádu (stavební zákon), v platném znění

Žadatel: **awt rekultivace**  
Stavebník: **awt rekultivace**  
Název stavby: „Demolice objektů na p.p. č. 306, 307, 2227, 2228 a 2250, vše k.ú. Sokolov“  
Dotčené území: **sokolov (Sokolov) 752223**

Číslo jednací: **5055/2019KM**                      Číslo vyjádření: **5055**  
Vyřizuje: **Juraj Černý**

Na základě zpracování a posouzení Vámi podané žádost o vyjádření k existenci našich sítí Vám sdělujeme, že ve Vaší zájmové oblasti **nedojde ke střetu s podzemním komunikačním vedením**

K povolení vašeho stavebního záměru stanovujeme tyto podmínky:

1. Vyjádření je platné pouze pro zájmové území určené a vyznačené žadatelem v projektové dokumentaci, kterou žadatel předložil k žádosti o vyjádření a kterou společnost TwigoNet Europe ověřila razítkem. Takto ověřená projektová dokumentace žadatele je nedílnou součástí tohoto vyjádření.
2. V případě, kdy dojde k jakémukoliv změně v projektové dokumentaci žadatele, pozbývá toto vyjádření platnosti a je nutné požádat o nové vyjádření.
3. V případě, kdy termín plánovaného zahájení stavby překročí dobu platnosti tohoto vyjádření, je nutné požádat společnost TwigoNet Europe, SE o nové vyjádření.

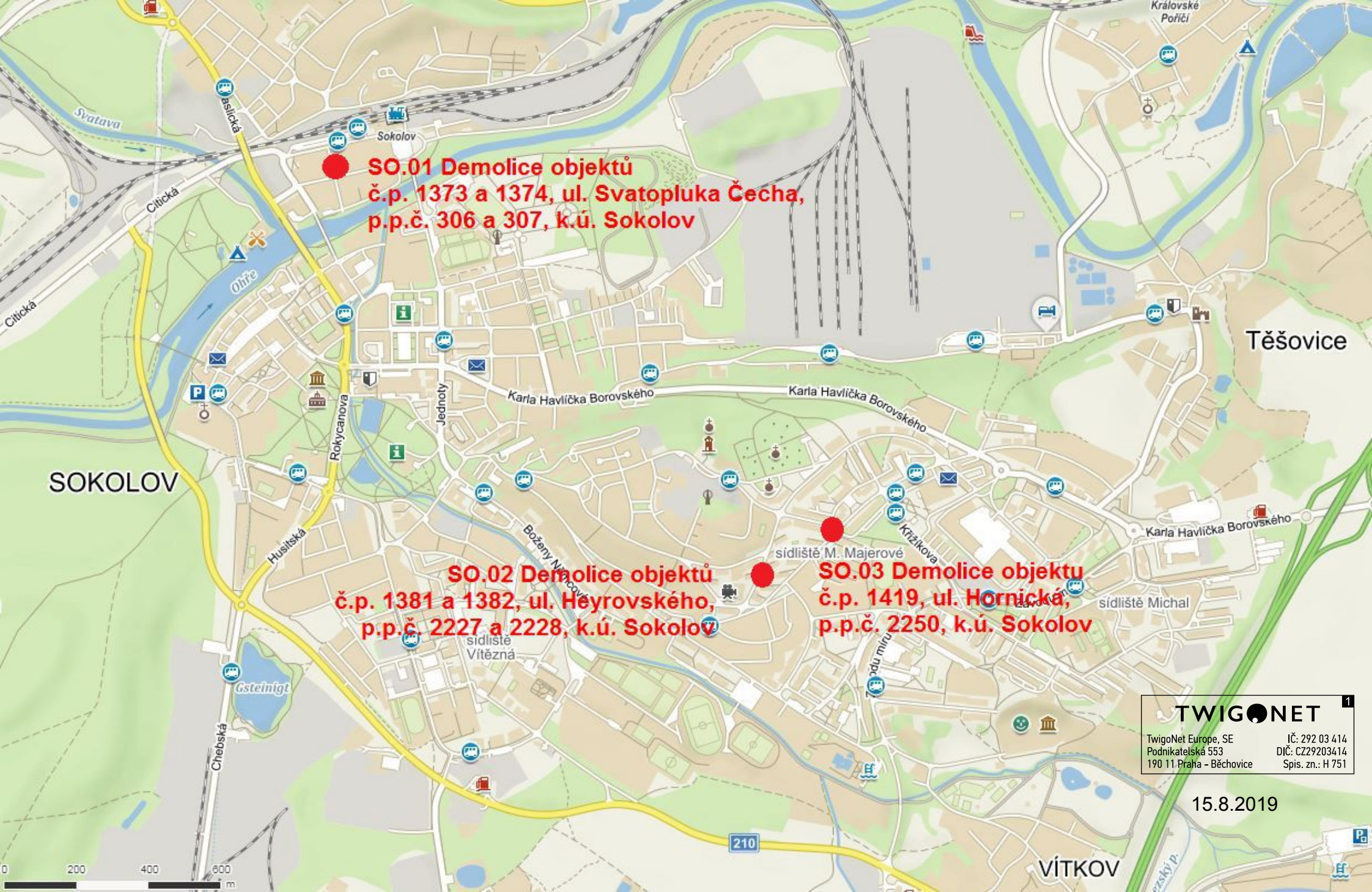
**Toto vyjádření je vyjádřením k územnímu řízení, ohlášení stavby nebo stavebnímu řízení.**

**Vyjádření platí 12 měsíců od data vydání.**

Vyjádření vydala společnost TwigoNet Europe, SE dne

15.8.2019





**SO.01 Demolice objektů  
č.p. 1373 a 1374, ul. Svatopluka Čecha,  
p.p.č. 306 a 307, k.ú. Sokolov**

**SO.02 Demolice objektů  
č.p. 1381 a 1382, ul. Heyrovského,  
p.p.č. 2227 a 2228, k.ú. Sokolov**

**SO.03 Demolice objektu  
č.p. 1419, ul. Hornická,  
p.p.č. 2250, k.ú. Sokolov**

**TWIGONET**

TwigoNet Europe, SE  
Podnikatelská 553  
190 11 Praha - Běchovice

IČ: 292 03 414  
DIČ: CZ29203414  
Spis. zn.: H 751

15.8.2019

VÍTKOV



**jana Kalužíková  
Dělnická 41  
735 64 Havířov**

---

**Číslo jednací** 1201912654

**Datum** 31.7.2019

**Vyřizuje** Petr Pitoňák

**telefon** +420 724 213 325

**e-mail** Petr.Pitonak@cdt.cz

---

**Věc: Souhrnné stanovisko k existenci komunikačního vedení a zařízení ve správě ČD - Telematika a.s. k předprojektové přípravě, studii.**

**Název stavby: Demolice objektů na p.p. č. 306, 307, 2227, 2228 a 2250, vše k.ú. Sokolov So02 a SO03**

Při realizaci výše uvedené stavby **NEDOJDE** ke styku se sítí elektronických komunikací, která je chráněna ochranným pásmem dle §102 zák. č. 127/2005 Sb., o elektronických komunikacích.

Toto vyjádření platí pouze pro dokumentaci ověřenou společností ČD - Telematika a.s. a pro rozsah prací na ní vyznačených.

Vyjádření je platné pouze pro zájmové území vyznačené žadatelem včetně důvodu stanoveného žadatelem.

**Vyjádření pozbývá platnosti dne 31.7.2021**

ČD - Telematika a.s.  
Pernerova 2819/2a  
130 00 Praha 3







**Sekce nakládání s majetkem Ministerstva obrany**  
**odbor ochrany územních zájmů**

Tychonova 1, Praha 6, PSČ 160 01, datová schránka hjyaa

PŘEVZAL:

457/776

V Praze dne 20.8.2019

Výtisk č. 1

Počet listů:

Přílohy: 1/2

110403/2019- 1150 - OÚZ - PHA

AWT Rekultivace a.s.  
Dělnická 41/884

735 64 Havířov

**Závazné stanovisko**

**Demolice objektů na p.p.č. 306, 307, 2227, 2228, a 2250, vše k.ú. Sokolov**

Sekce nakládání s majetkem, odbor ochrany územních zájmů, oddělení ochrany územních zájmů Čechy Ministerstva obrany v souladu se zmocněním v § 175 odst. 1 zákona č. 183/2006 Sb., o územním plánování a stavebním řádu (stavební zákon), ve znění pozdějších předpisů (dále jen „stavební zákon“), jako věcně a místně příslušné ve smyslu zákona č. 222/1999 Sb., o zajišťování obrany České republiky, ve znění pozdějších předpisů (dále jen „zákon o zajišťování obrany ČR“), v souladu s Rozkazem ministra obrany č. 39/2011 - Zabezpečení výkonu působnosti MO ve věcech územního plánování a stavebního řádu, v platném znění, vydává ve smyslu § 4 odst. 2 písm. a) stavebního zákona pro potřeby vedeného řízení

**souhlasné závazné stanovisko**

**k záměru tak, jak byl doložen v písemné a grafické dokumentaci.**

**Odůvodnění:**

Ministerstvo obrany v souladu se zmocněním v § 175 odst. 1 stavebního zákona, dle § 161 téhož zákona a zákona o zajišťování obrany ČR provedlo po obdržení vaší žádosti o vydání závazného stanoviska dotčeného orgánu vyhodnocení předloženého záměru, prověřilo evidenci technické infrastruktury v jeho vlastnictví. Ministerstvo obrany neeviduje inženýrské sítě a podzemní telekomunikační vedení, které by byly s daným stavebním záměrem v kolizi.

Daný stavební záměr je lokalizován v územích vymezených Ministerstvem obrany v souladu s § 175 stavebního zákona u stavebních úřadů. Tato vymezená území Ministerstva obrany jsou shodná s údaji o území poskytovanými Ministerstvem obrany pro ÚAP a jejich součástí jsou podrobné specifikace podmínek ve vymezeném území Ministerstva obrany a zákonná určení. Po posouzení stavebního záměru odbornými složkami Ministerstvo obrany konstatuje, že předložený stavební záměr není v rozporu se zájmy Ministerstva obrany a nekoliduje s ochranou zájmů Ministerstva obrany.

Realizace stavebního záměru provedená v souladu s předloženou projektovou dokumentací neohrozí naplnění veřejného zájmu na zajištění obrany a bezpečnosti státu.



Závazné stanovisko Ministerstva obrany je platné 2 roky a musí být vyžádáno znovu nebude-li během této doby stavba zahájena nebo dojde-li ke změnám v umístění, výšce nebo rozsahu stavby.

*Toto stanovisko **nenahrazuje souhlas MO** zastoupené Agenturou hospodaření s nemovitým majetkem Praha, ředitelem Odboru územní správy majetku v případech, kdy je MO účastníkem územního a stavebního řízení ve smyslu stavebního zákona jako vlastník nemovitostí (pozemků, stavby, příp. jiného věcného práva) dotčených stavebním záměrem nebo vlastníkem nemovitostí sousedících (§ 52, § 85 a § 109 zák. č. 183/2006 Sb. ve znění pozdějších předpisů). V případě podání žádosti o vydání stanoviska účastníka řízení nebo sjednání smluvního vztahu kontaktujte Agenturu hospodaření s nemovitým majetkem Praha v souladu se zápisem na listu vlastnictví.*

**Doručovací adresa: Oddělení ochrany územních zájmů Čechy, Sekce nakládání s majetkem MO, Hradební 12/772, Praha 1, PSČ 110 05, IDS:hjyaavk**

Kontaktní osoba: Ing. Topková, tel. 973 206 227

Ing. Veronika TOPKOVÁ

vrchní referent  
oddělení ochrany územních zájmů Čechy



SO.01 Demolice objektů č.p. 1373 a 1374, ul. Svatopluka Čecha, p.p.č. 306 a 307, k.ú. Sokolov.



1-3

**SNM MO**

zastoupená Veronikou TOPKOVOU  
OOÚZ/Oddělení ochrany územních zájmů ČECHY  
Tato projektová dokumentace  
platí pouze s písemným vyjádřením:

110 400/2019 - 1100 - 002

Praha dne: .....

20.8. 2019

①



**TELEFON:** +386 (0)71 29 11 11  
**FAX:** +386 (0)71 29 11 12  
**BANKA:** Banka za poslovanje s tujimi valutama  
**IČ:** 47600000



- SO.03 Demolice objektu č.p. 1419, ul. Hornická, p.p.č. 2250, k.ú. Sokolov.











**UPC Česká republika, s.r.o.**

Závišova 5, 140 00 Praha 4, Česká republika

IČ: 00562262

T +420 261 107 111 F +420 261 107 100

*zastoupena společností*

**InfoTel, spol. s r.o.**

Novolišeňská 2678/18, 628 00 Brno-Líšeň

IČ: 46981071

T +420 544 422 111 F +420 544 422 155

**awt rekultivace  
Paní Kalužiková  
Dělnická 41  
735 64 Havířov**

**VYJÁDŘENÍ O EXISTENCI VEDENÍ VEŘEJNÉ KOMUNIKAČNÍ SÍTĚ (VVKŠ)  
A VŠEOBECNÉ PODMÍNKY OCHRANY VEDENÍ VEŘEJNÉ KOMUNIKAČNÍ SÍTĚ  
SPOLEČNOSTI UPC Česká republika, s.r.o.**

vydané podle § 101 zákona č. 127/2005 Sb., o elektronických komunikacích a o změně některých souvisejících zákonů (zákon o elektronických komunikacích), ve znění pozdějších předpisů a § 161 zákona 183/2006 Sb., o územním plánování a stavebním řádu (stavební zákon).

|  |   |
|--|---|
| Číslo žádosti:                                     | <b>E011031/19</b>   |
| Název akce/stavby:                                 | <b>Demolice objektů na p.p.č. 306, 307, 2227, 2228 a 2250, vše k.ú. Sokolov</b> |
| Vyřizuje:  | <b>Drahoš Anatolij / +420 724 608 031</b>                                       |
| Naše značka:                                       | <b>A1583/2019</b>   |
| Datum:   | <b>31.07.2019</b>   |
| Umístěno:  | <b>Sokolov, ul. Sokolovská, ul. Hornická, ul. Svatopluka Čecha</b>              |
| Katastrální území:                                 | <b>k.ú. Sokolov (752223)</b>  |
| Číslo parcely:                                     | <b>p.p.č. 306, 307, 2227, 2228, 2250</b>  |
| Důvod vydání vyjádření:                            | <b>Stavební řízení</b>  |
| Popis důvodu žádosti:                              | <b>demolice staveb</b>  |
| Žádost o souhlas se zjednodušeným územním řízením: | <b>Ne</b>   |
| Žádost o souhlas s veřejnoprávní smlouvou:         | <b>Ne</b>   |

Společnost InfoTel, spol. s r.o. (dále jen *InfoTel*) zplnomocněna od 1.3.2017 k zastupování společnosti UPC Česká republika, s.r.o. (dále jen *UPC*) jako vlastníka sítě elektronických komunikací ve správních, stavebně – správních, povolovacích a jiných řízeních na základě Vaší žádosti o vyjádření o existenci sítě po určení a vyznačení zájmového území – předložení projektové dokumentace a na základě stanovení důvodu pro vydání vyjádření vydává **následující vyjádření:**

**ve staveništi předmětné stavby se nachází vedení veřejné komunikační sítě a jeho ochranné pásmo**

společnosti UPC, jejíž existence a poloha je zakreslena v příloze tohoto vyjádření. Ochranné pásmo VVKŠ je v souladu s ustanovením § 102 zákona č. 127/2005 Sb., o elektronických komunikacích a o změně některých souvisejících zákonů stanoveno rozsahem 1,5 m po stranách krajní hrany vedení VVKŠ (dále jen *Ochranné pásmo*).

Podzemní VVKŠ jsou uloženy v pískovém loži volně v zemní rýze, kryty cihlou, folií nebo zákrytovou deskou nebo v chráničkách PE, optické kabely v chráničkách HDPE.

Nadzemní VVKŠ jsou vedeny:

(1) Vyjádření je platné pouze v rámci předmětné stavby a pro důvod vydání vyjádření stanovený žadatelem v žádosti.



**Společnost UPC souhlasí s umístěním a realizací stavby s tím, že stavebník nebo jím pověřená třetí osoba dodrží níže uvedené podmínky včetně Všeobecných podmínek ochrany VVKS společnosti UPC, které jsou součástí tohoto vyjádření.**

Vyjádření pozbývá platnosti uplynutím doby platnosti, změnou rozsahu zájmového území i změnou důvodu vydání vyjádření uvedeného v žádosti nebo nesplněním povinnosti stavebníka dle bodu 2 tohoto vyjádření, to vše v závislosti na tom, která ze skutečností rozhodná pro pozbytí platnosti tohoto vyjádření nastane nejdříve. **Platnost vyjádření je 1 rok od data vydání.**

(2) Stavebník, nebo jím pověřená třetí osoba, **je povinen bez zbytečného odkladu vyzvat společnost UPC ke stanovení konkrétních podmínek ochrany VVKS poté, kdy zjistil, že jeho záměr, pro který podal shora označenou žádost, je v kolizi s VVKS a nebo zasahuje do Ochranného pásma VVKS a v rámci realizace záměru bude nutná manipulace či úprava VVKS. Výzva ke stanovení konkrétních podmínek ochrany VVKS případně přeložení musí být podána nejpozději však před počátkem realizace stavby. Požádat společnost UPC o stanovení konkrétních podmínek ochrany VVKS lze prostřednictvím pověřené osoby společnosti InfoTel – Anatolij Drahoš, tel.: 724 608 031, e-mail: [anatolij\\_drahos@infotel.cz](mailto:anatolij_drahos@infotel.cz) (dále jen POS). Stavebník zajistí vytýčení a vyznačení PVVKS na místě stavby (doporučujeme zajistit u geodetické firmy GKS – geodetická kancelář, s.r.o., pan Stanislav Fischer, tel.: 602 371 624, e-mail: [fischer@gks-sokolov.cz](mailto:fischer@gks-sokolov.cz), min. 5 dní předem se zákresem ZÚ).**

**UPC jako vlastník SEK umístěné ve stávajícím objektu souhlasí s jeho demolicí pouze za předpokladu, že:**

- stavebník zajistí, aby byla při výstavbě nového objektu znovu zřízena přípojka SEK, tj. byla součástí podkladů (projektová dokumentace, zadávací dokumentace, povolovací řízení .) ke stavbě nového objektu,
- UPC bude prokazatelně seznámena s navrhovaným technickým řešením nového umístění přípojky SEK a bude vyzvána k odsouhlasení či doplnění,
- před zahájení stavby bude vyzván zástupce společnost InfoTel pro odborné odpojení zařízení UPC,
- kabel UPC před zahájením stavby bude odkopán, smotán a uložen na hranice pozemku. Během stavby musí být zajištěna taková opatření, aby nedošlo k poškození daného kabelu,
- stavební dozor a odborná práce bude provedena firmou InfoTel, zástupce společnosti pan Michal Kucík, tel.: 736 613 816.

(3) Bez ohledu na všechny shora v tomto vyjádření uvedené skutečnosti je stavebník, nebo jím pověřená třetí osoba povinen řídit se Všeobecnými podmínkami ochrany VVKS společnosti UPC, které jsou nedílnou součástí tohoto vyjádření.

V případě jakýkoliv dotazů k poloze VVKS a její dokumentaci lze kontaktovat taktéž výše uvedenou pověřenou osobu společnosti InfoTel.

Vyjádření platí i za síť zaniklé společnosti Sloane Park Property Trust, a.s. Tato firma byla ke dni 1.7.2011 sloučena do UPC Česká republika, s.r.o.


**Přílohami vyjádření jsou:**

- Všeobecné podmínky ochrany VVKS společnosti UPC
- Situační výkres (obsahuje zákres VVKS v zájmovém/dotčeném území vyznačeném žadatelem)



- Informace o podmínkách/možnostech napojení
- Informace o firmě, která provádí vytyčení oproti objednavce

**Vyjádření vydala společnost InfoTel dne: 01.08.2019**



**InfoTel®**  
[3] TELEKOMUNIKAČNÍ SLUŽBY  
InfoTel, spol. s r.o.  
Novolišeňská 18, 628 00 Brno  
DIČ: CZ46981071

**Anatolij Drahoš**



Příloha k Vyjádření  
**Všeobecné podmínky ochrany VVKS společnosti UPC**

**I. Obecná ustanovení**

1. Stavebník, nebo jím pověřená třetí osoba, je povinen při provádění jakýchkoliv činností, zejména stavebních nebo jiných prací, při odstraňování havárií a projektování staveb, řídit se platnými právními předpisy, technickými a odbornými normami, správnou praxí v oboru stavebnictví a technologickými postupy a učinit veškerá opatření nezbytná k tomu, aby nedošlo k poškození nebo ohrožení VVKS ve vlastnictví společnosti UPC a je výslovně srozuměn s tím, že VVKS jsou zajišťovány ve veřejném zájmu a jsou chráněny právními předpisy.
2. Při jakékoliv činnosti v blízkosti vedení VVKS je stavebník, nebo jím pověřená třetí osoba, povinen respektovat ochranné pásmo VVKS tak, aby nedošlo k poškození nebo zamezení přístupu k VVKS. Při křížení nebo souběhu činností s VVKS je povinen řídit se platnými právními předpisy, technickými a odbornými normami, správnou praxí v oboru stavebnictví a technologickými postupy. Při jakékoliv činnosti ve vzdálenosti menší než 1,5 m od krajního vedení vyznačené trasy podzemního VVKS (dále jen PVVKS) se musí pracovat s nejvyšší opatností a jen s ručním náradím bez použití mechanizace.
3. Pro případ porušení kterékoliv z povinností stavebníka, nebo jím pověřené třetí osoby, založené Všeobecnými podmínkami ochrany VVKS společnosti UPC je stavebník, nebo jím pověřená třetí osoba, odpovědný za veškeré náklady a škody, které společnosti UPC vzniknou porušením jeho povinnosti.
4. V případě, že budou zemní práce zahájeny po uplynutí doby platnosti příslušného vyjádření, musí být takto neplatné vyjádření aktualizováno. Je třeba požádat o vydání nového vyjádření, které bude podkladem pro následné vytýčení nebo určení polohy VVKS.

**II. Součinnost stavebníka při činnostech v blízkosti VVKS**

1. Započetí činnosti je stavebník, nebo jím pověřená třetí osoba, povinen oznámit POS (pověřená osoba společnosti InfoTel, spol. s r.o.) a to v dostatečném časovém předstihu (alespoň 10 pracovních dní před zahájením stavebních prací). Oznámení musí obsahovat číslo vyjádření, k němuž se vztahují tyto podmínky.
2. Před započatím zemních prací či jakékoliv jiné činnosti je stavebník, nebo jím pověřená třetí osoba, povinen zajistit vyznačení tras PVVKS na terénu dle polohopisné dokumentace. S vyznačenou trasou PVVKS prokazatelně seznámí všechny osoby, které budou činnosti provádět.
3. Při provádění zemních prací v blízkosti PVVKS je stavebník, nebo jím pověřená třetí osoba, povinen postupovat tak, aby nedošlo ke změně hloubky uložení nebo prostorového uspořádání PVVKS. Odkryté PVVKS je stavebník, nebo jím pověřená třetí osoba, povinen zabezpečit proti prověšení, poškození a odcizení.
4. Při zjištění rozporu mezi vytýčením/údaji o poloze PVVKS a skutečností či při jejím narušení stavebník zastaví pracovní činnost a neprodleně informuje POS, tím není dotčena trestní či hmotná odpovědnost stavebníka za způsobené škody. V pracích lze pokračovat až po projednání a schválení dalšího postupu.
5. Při provádění zemních prací, u kterých nastane odkrytí PVVKS, je povinen stavebník, nebo jím pověřená třetí osoba před zakrytím PVVKS vyzvat POS ke kontrole. Zához je oprávněn provést až poté, kdy prokazatelně obdržel souhlas POS. Pracovníci stavebníka provádějící zemní práce zhutní zeminu pod VVKS a to uloží před záhozem do pískového lože, vedení bude mechanicky chráněno (cihla, zákrytové desky, další zához proveden tříděnou zeminou), cca 30cm pod definitivním povrchem bude umístěna výstražná folie oranžové barvy.
6. Stavebník, nebo jím pověřená třetí osoba, není oprávněn manipulovat s kryty kabelových komor a vstupovat do kabelových komor bez souhlasu společnosti UPC.
7. Stavebník, nebo jím pověřená třetí osoba, není oprávněn trasu PVVKS mimo vozovku přejíždět vozidly nebo Stavební mechanizací, a to až do doby, než PVVKS řádně zabezpečí proti mechanickému poškození. Stavebník, nebo jím pověřená třetí osoba, je povinen projednat s POS způsob mechanické ochrany trasy PVVKS.
8. Stavebník, nebo jím pověřená třetí osoba, není oprávněn na trase PVVKS (včetně ochranného pásma) jakkoliv měnit nivělitu terénu, vysazovat trvalé porosty ani měnit rozsah chodníků, parkovišť, komunikací, zpevněných ploch, apod.
9. Stavebník, nebo jím pověřená třetí osoba, není oprávněn užívat, přemísťovat a odstraňovat technologické, ochranné a pomocné prvky VVKS.



10. Stavebník, nebo jím pověřená třetí osoba, není oprávněn bez předchozího projednání s POS jakkoliv manipulovat s případně odkrytými prvky VVKS, zejména s ochrannou skříní optických spojek, optickými spojkami, technologickými rezervami či jakýmkoliv jiným zařízením VVKS.

11. Stavebník, nebo jím pověřená třetí osoba, je povinen každé poškození i krádež VVKS neprodleně od okamžiku zjištění takové skutečnosti, oznámit POS.

12. Stavebník nebo jím pověřená třetí osoba, je povinen manipulační a skladové plochy zřizovat v takové vzdálenosti od NVVKS (nadzemního vedení veřejné komunikační sítě), aby činnosti na/v manipulačních a skladových plochách nemohly být vykonávány ve vzdálenost menší než 1m od NVVKS.

13. Při přepravě nebo manipulaci vysokého nákladu nebo mechanizace pod trasou NVVKS je stavebník, nebo jím pověřená třetí osoba, povinen respektovat výšku vedení nad zemí, případně potřebnou změnu výšky vedení projednat s POS.

### **III. Práce v budovách a odstraňování budov**

1. Stavebník, nebo jím pověřená třetí osoba, je povinen před zahájením jakýchkoliv prací v budovách, kterými by mohl ohrozit stávající VVKS, prokazatelně kontaktovat POS a zajistit u společnosti UPC bezpečné odpojení VVKS.

2. Při provádění činností v budovách je stavebník, nebo jím pověřená třetí osoba, povinen v souladu s právními předpisy, technickými a odbornými normami, správnou praxí v oboru stavebnictví a technologickými postupy provést mimo jiné průzkum vnějších i vnitřních vedení VVKS na omítce i pod ní.

### **IV. Součinnost stavebníka při přípravě stavby**

1. Pokud by činností stavebníka, nebo jím pověřené třetí osoby, k níž je třeba povolení správního orgánu dle zvláštního právního předpisu, mohlo dojít k ohrožení či omezení VVKS, je stavebník, nebo jím pověřená třetí osoba, povinen kontaktovat POS a předložit zakreslení VVKS do příslušné dokumentace stavby (projektové, realizační, koordinační atp.).

2. V případě, že pro činnosti stavebníka, nebo jím pověřené třetí osoby, není třeba povolení správního orgánu dle zvláštního právního předpisu, je stavebník, nebo jím pověřená třetí osoba, povinen předložit zakreslení trasy VVKS i s příslušnými kótami do zjednodušené dokumentace (katastrální mapa, plánec), ze které bude zcela patrná míra dotčení VVKS.

3. Pokud by navrhované stavby (produktovody, energovody aj.) svými ochrannými pásmy zasahovaly do prostoru stávajících tras a zařízení VVKS, či do jejich ochranných pásem, je stavebník, nebo jím pověřená třetí osoba, povinen realizovat taková opatření, aby mohla být prováděna údržba a opravy VVKS, a to i za použití mechanizace, otevřeného plamene a podobných technologií.

Vydáno spol. UPC Česká republika, s.r.o. dne: 01.08.2019



### **Možnosti a způsob připojení objektu ke službám UPC**

Společnost InfoTel Vám poskytuje na základě plné moci za vlastníka technické infrastruktury společnosti UPC, dle ustanovení §161 odst. 1 zákona č. 183/2006 Sb., o územním plánování a stavebním řádu (dále jen stavební zákon) současně s vydáním vyjádření následující informace o podmínkách včasného napojení stavby (budovy) k SEK, u níž je zájem o služby elektronických komunikací společnosti UPC.

Pro urychlení a usnadnění napojení Vaší budovy k SEK a následnému zprovoznění požadovaných služeb společnosti UPC, kontaktujte, prosím, technické oddělení společnosti UPC nebo POS, kteří budou koordinátorem napojení budovy k SEK. Podmínkou napojení budovy na SEK je splnění technických, ekonomických a správních podmínek napojení v dané lokalitě. Kontaktním pracovníkem pro řešení napojení Vaší Budovy k SEK je příslušné pracoviště:

<http://www.upc.cz/o-upc/dokumentace/>





Trasa PVVKS

## Trasa PVVKS

Trasa PVVKS







## Kalužíková Jana

---

**Od:** Mertlová, Hana <Hana.Mertlova@mu-sokolov.cz>  
**Odesláno:** 16. srpna 2019 15:13  
**Komu:** Kalužíková Jana  
**Kopie:** Hubaty, Martina  
**Předmět:** Vyjádření k existenci inženýrských sítí a zařízení města  
**Přílohy:** 44\_190816-150810-2e40.pdf

Vážení,

k Vaší žádosti, kterou přikládám v příloze, sděluji, že město Sokolov nemá ve své evidenci žádné inženýrské sítě ani zařízení.

Pro získání tras inženýrských sítí a zařízení v majetku města Sokolov vyžádejte vyjádření od níže uvedených subjektů.

Sokolovská bytová s.r.o. Komenského 77 356 01 Sokolov  
SOTES Sokolov, spol. s r.o. Chebská 1939 356 01 Sokolov  
Vodohospodářská společnost Sokolov, s.r.o. Jiřího Dimitrova 1619 356 01 Sokolov

S pozdravem

Ing. Hana Mertlová  
*vedoucí odboru správy majetku*

Městský úřad Sokolov • Rokycanova 1929 • Sokolov 356 01  
Tel.: +420 354 228 251, +420 602 402 722  
[hana.mertlova@mu-sokolov.cz](mailto:hana.mertlova@mu-sokolov.cz) • <http://www.sokolov.cz>









Váš dopis zn.: elektronické podání  
Ze dne: 31.07.2019  
Naše značka: VEML/20190731-003/ES  
  
Vyřizuje: František Morávek  
Telefon: 724 153 479  
E-mail: frantisek.moravek@veolia.com  
Datum: 21.08.2019

**jana kaluzikova**

D Inická 884/41  
73564 Havířov

**Vyjádření k existenci sítí**  
provozovaných společností  
**Veolia Energie Mariánské Lázně, s.r.o.**

|                               |   |         |
|-------------------------------|---|---------|
| Název akce:                   | Demolice objektů na p.p. č. 306, 307, 2227, 2228 a 2250, vše k.ú. Sokolov_so 02 +So03 |         |
| Lokalizační údaje:            | Okres:  | Sokolov |
|                               | Obec:   | Sokolov |
|                               | Název k.ú.:   | Sokolov |
| Zájmové území:                | Vymezeno v situaci uvedené v příloze  |         |
| Kontaktní osoba:              |   |         |
| Kontaktní údaje: tel., e-mail | 735197265, jana.kaluzikova@awt-rekultivace.cz   |         |
| Platnost vyjádření:           | 1 rok ode dne vyhotovení 21.08.2019   |         |

Ve Vámi vyznačeném zájmovém území

**nedojde k dotčení**

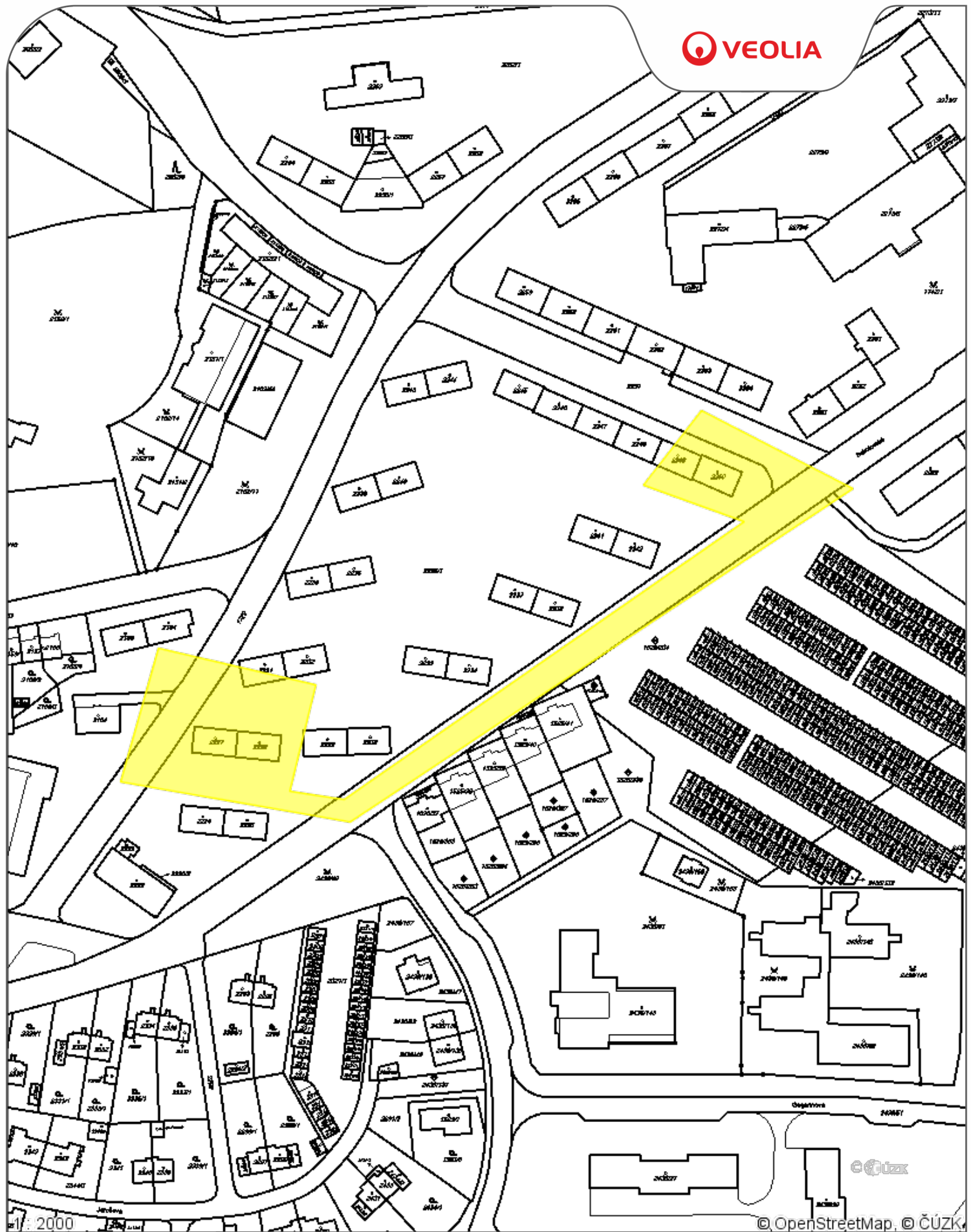
zařízení ve správě Veolia Energie Mariánské Lázně, s.r.o.

**Ing. Bc. Pavel Kolář**

Náměstek obchodního ředitele pro portfolio  
Regiony

Tel.: + 420 354 673 440  
E-mail: pavel.kolar@veolia.com





Příloha .1

Datum: 21.08.2019

Vyřizuje: František Morávek

Legenda:

- Tepelné podzemní rozvody
- Tepelné nadzemní rozvody
- Ostatní podzemní rozvody
- Ostatní nadzemní rozvody
- Stavební objekty



Naše zn.: VYJNEJ-2019-02698-01

Vyřizuje: Barbora Vlková

Mobil: 605510867

E-mail: lkaspar@nej.cz

awt rekultivace  
jana kaluzikova  
dělnická 41  
73564 havířov

V praze dne 8. 8. 2019

## **VYJÁDŘENÍ O EXISTENCI SÍTĚ ELEKTRONICKÝCH KOMUNIKACÍ společnosti Nej.cz s.r.o.**

Žadatel(ka), společnost awt rekultivace, dělnická 41, 73564 havířov (dále jen "žadatel") podal(a) dne 31. 7. 2019 žádost o vyjádření ke stavební akci nazvané

### **Demolice objektů na p.p. č. 306, 307, 2227, 2228 a 2250, vše k.ú. Sokolov- so02+So03**

přičemž stanovil(a) důvod žádosti a oblast dotčeného zájmového území, v němž bude stavba probíhat. Na základě určení a vyznačení zájmového území a na základě stanovení důvodu pro vydání vyjádření vydává společnost Nej.cz s.r.o., Kaplanova 2252/8, 148 00 Praha 4, jakožto vlastník technické infrastruktury v souladu s ustanovením § 101 zákona č. 127/2005 Sb., o elektronických komunikacích a o změně některých souvisejících zákonů (zákon o elektronických komunikacích), ve znění pozdějších předpisů a § 161 zákona č. 183/2006 Sb., o územním plánování a stavebním řádu (stavební zákon) či dle dalších příslušných právních předpisů a v souladu s příslušnými ustanoveními zákona č. 89/2012Sb. občanského zákoníku v platném znění, následující vyjádření:

### **Ve vyznačeném zájmovém území se nenachází vedení a zařízení sítě elektronických komunikací (dále jen „SEK“) společnosti Nej.cz s.r.o.**

Společnost Nej.cz s.r.o. souhlasí s předmětnou stavební akcí a zároveň souhlasí s vydáním příslušného správního rozhodnutí stavebním úřadem pro povolení předmětné stavební akce (rozhodnutí o umístění stavby, stavební povolení či jiné).

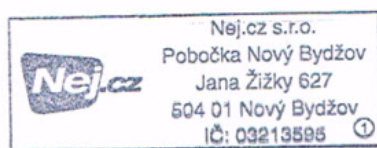
### **Další ustanovení a informace:**

- Vyjádření je platné pouze pro zájmové území určené a vyznačené žadatelem. Změní-li se zájmové území či dojde-li ke změnám v projektové dokumentaci, je nutno požádat o nové vyjádření!
- **Platnost vyjádření je 1 rok od vydání, vyjádření tedy pozbývá platnosti dnem 8. 8. 2020**



- Platnost vyjádření nelze prodloužit a je nutné vždy žádat o vystavení nového vyjádření.
- Upozorňujeme, že zpracovatel nenese odpovědnost za škody, které by mohly vzniknout nesprávně či neúplně poskytnutými údaji včetně nesprávného či neúplného zákresu zájmového území. Žadatel bere na vědomí, že jakékoliv poskytnuté informace o síti Nej.cz s.r.o. smí být použita pouze k účelu, pro který byla poskytnuta (nejčastěji ve věci spojené se zpracováním projektové dokumentace, získáním povolení od stavebního úřadu a realizaci stavební akce). Případná námi poskytnutá data není povoleno používat k jiným účelům (zejména rozmnožovat a půjčovat, prodávat či pronajímat třetím stranám, používat jako zdroj pro své informační systémy, ani je používat jako podklad při projektování jiných staveb).
- Dotazy, oznámení či žádosti o sdělení kontaktu na techniky Nej.cz s.r.o. směřujte na pracovníka ochrany sítě (POS). Tím je osoba, která vydala toto vyjádření (viz kontakt níže). Pro doručování písemností použijte adresu níže v dokumentu.

V praze dne 8. 8. 2019



Barbora Vlková  
specialista technické dokumentace  
mob.: 605510867  
e-mail: lkaspar@nej.cz

Sídlo společnosti:  
Nej.cz s.r.o.  
Kaplanova 2252/8  
148 00 Praha 4

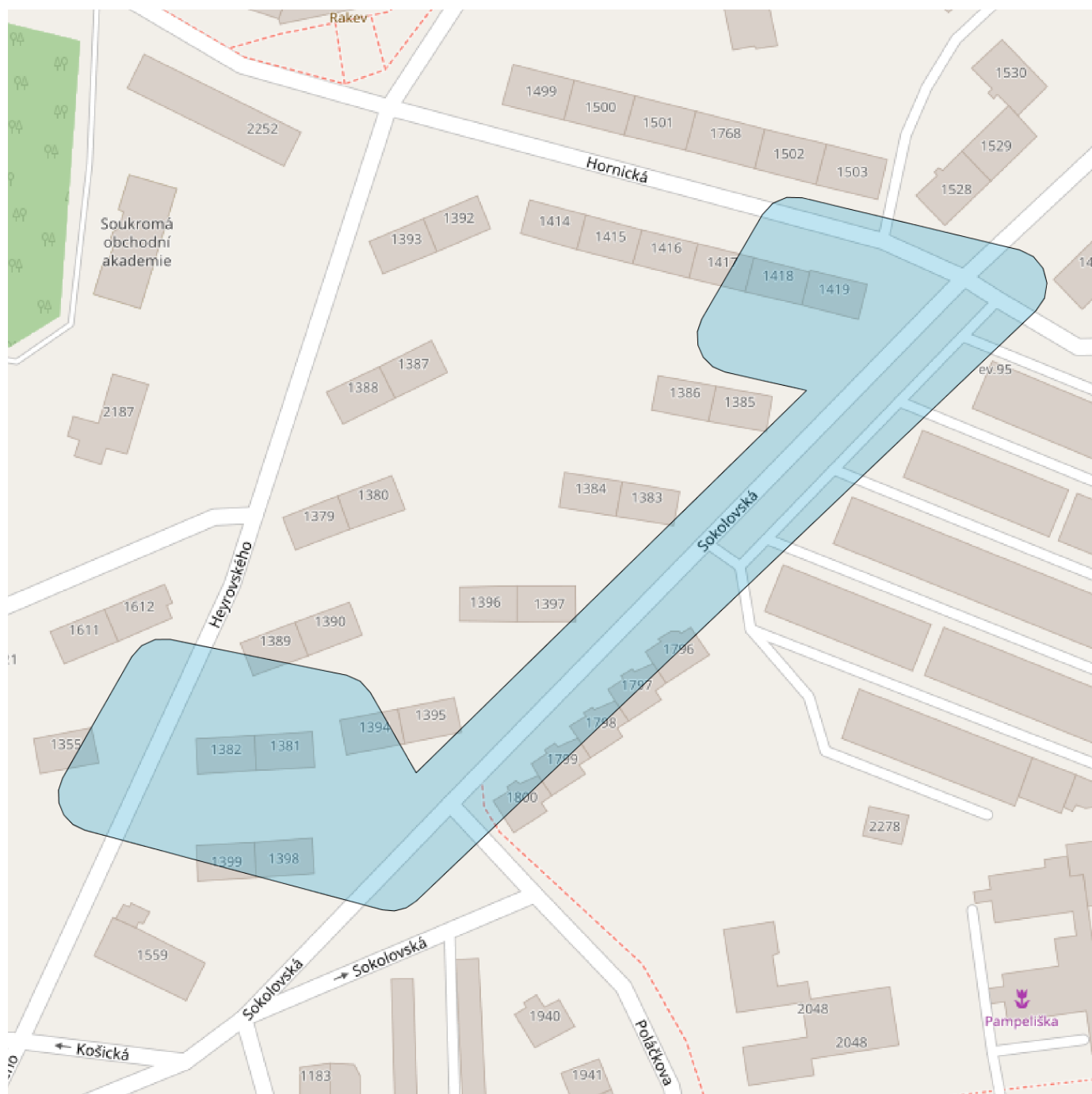
Adresa pro doručování písemností:  
Nej.cz s.r.o.,  
pobočka Nový Bydžov  
Jana Žižky 627  
504 01 Nový Bydžov

**Přílohy:**

1x zákres zájmového území



## Příloha č.1: Zákres zájmového území k vyjádření zn.VYJNEJ-2019-02698-01



### Legenda:

|  |  |  |  |
|--|--|--|--|
|  | Rozsah zájmového území                                       |  | Optická trasa vedená vnitřkem domu       |
|  | Zemní optické vedení, zaměřené                               |  | Zemní koaxiální vedení, zaměřené         |
|  | Zemní optické vedení, nezaměřené                             |  | Zemní koaxiální vedení, nezaměřené       |
|  | Nadzemní optické vedení (převěs)                             |  | Nadzemní koaxiální vedení (převěs)       |
|  | Optická trasa v kolektoru / kabelovodu                       |  | Koaxiální trasa v kolektoru / kabelovodu |
|  | Cizí zemní trasa, v níž jsou pronajmuté optické kabely       |  | Koaxiální trasa vedená vnitřkem domu     |
|  | Cizí nadzemní trasa, v níž jsou pronajmuté optické kabely    |  | Směrový radioreléový spoj                |
|  | Cizí kolektorová trasa, v níž jsou pronajmuté optické kabely |  |  |









# SOKOLOVSKÁ UHELNÁ, právní nástupce, a. s.

356 01 SOKOLOV, Staré náměstí 69  
(zápis do obchodního rejstříku u Krajského soudu v Plzni  
v oddílu B ve vložce 980)

AWT ADVANCED  
WORLDWIDE  
TRANSPORT

AWT REKULTIVACE A.S.  
PODTELNA

13 -11- 2019

PŘEVZAL:

AWT Rekultivace A.S.

Dělnická 41/884

735 64 Havířov – Prostřední Suchá

VÁŠ DOPIS ZNAČKY  
910/1951

ZE DNE  
3.10.2019

NAŠE ZNAČKA  
195/2019/SÚ-HS/Řez

VYŘIZUJE/LINKA  
Řezníček/352462383

SOKOLOV  
6.11.2019

## Souhlas vlastník stavby.

Sokolovská uhelná, právní nástupce, a.s. (dále jen SU, a.s.) obdržela žádost o souhlas vlastníka nemovitosti, potvrzující možnost realizace stavebně konstrukčních úprav objektu č.p.1418 na pozemku p.p.č.2249 v k.ú. Sokolov (dále jen dotčené stavby) v souvislosti s odstraněním sousedního objektu č.p.1419 v ul. Hornická v Sokolově na pozemku p.p.č.2250 v k.ú. Sokolov.

SU, a.s. souhlasí s realizací stavebně konstrukčních úprav dotčené stavby za podmínek:

1) Stavebně technické zásahy budou provedeny dle předložené Dokumentace bouracích prací, souboru D.3. Stavebně konstrukční úpravy „SO03-Demolice objektu č.p.1419, ul.Hornická,p.p.č.2250, k.ú. Sokolov“.

2) Správcem dotčené stavby je Správní úsek - sekce Hospodářská správa, kontaktní osobou správce (dále jen pověřený zaměstnanec) je pan Zdeněk Řezníček, tel.:724 605 844, 777 682 838 nebo mail: [reznicek2@suas.cz](mailto:reznicek2@suas.cz).


Před zahájením a v průběhu stavby stavebník zajistí:

- a) zahájení prací bude oznámeno min. měsíc předem pověřenému zaměstnanci, následně dojde k protokolárnímu předání dotčené stavby,
- b) stavebně konstrukční úpravy dotčené stavby budou prováděny za dodržení všech předpisů bezpečnosti práce pro prováděný druh prací, stavba bude řádně označena a zabezpečena,
- c) jakékoliv vzniklé škody na majetku SU, a.s. budou bezodkladně nahlášeny pověřenému zaměstnanci,
- d) po ukončení prací bude vyzván pověřený zaměstnanec ke kontrole dotčené stavby.



Toto vyjádření pozbývá platnosti, pokud řízení, ke kterému bylo vydáno, nebylo zahájeno do 12 měsíců od data vydání vyjádření.

S pozdravem



Ing. Zbyšek Klapka, MBA  
předseda představenstva

TELEFON  
Sokolov 352 462383

IČO  
26348349

E- mailová adresa  
reznicek2@suas.cz

FAX

Bankovní spojení  
ČSOB Praha  
č.ú. 17331033/0300

