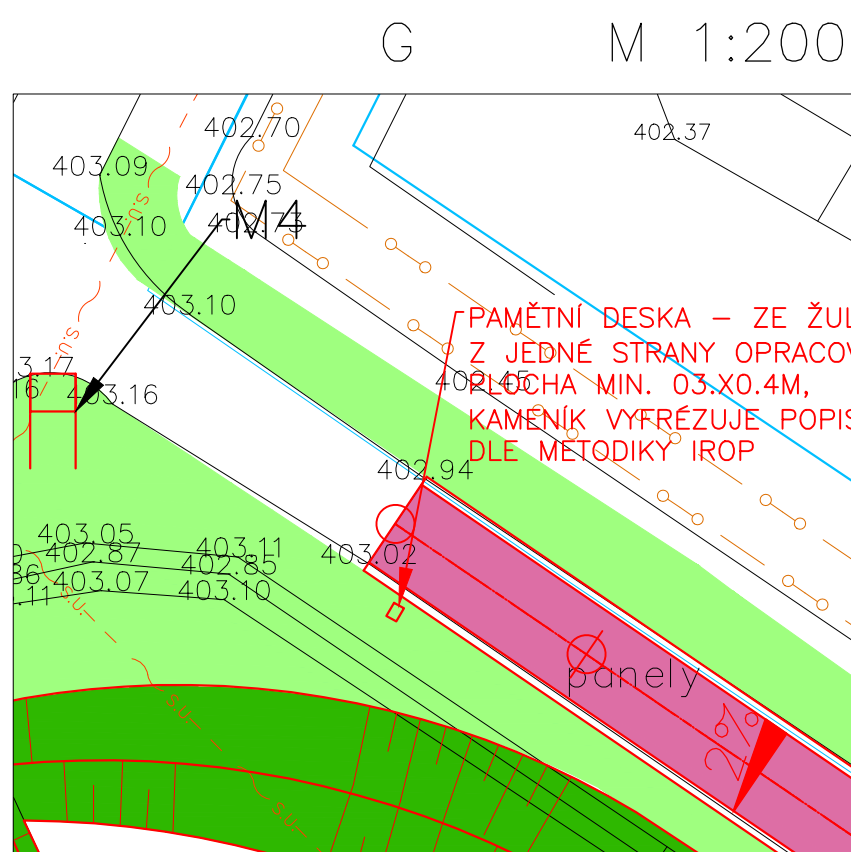
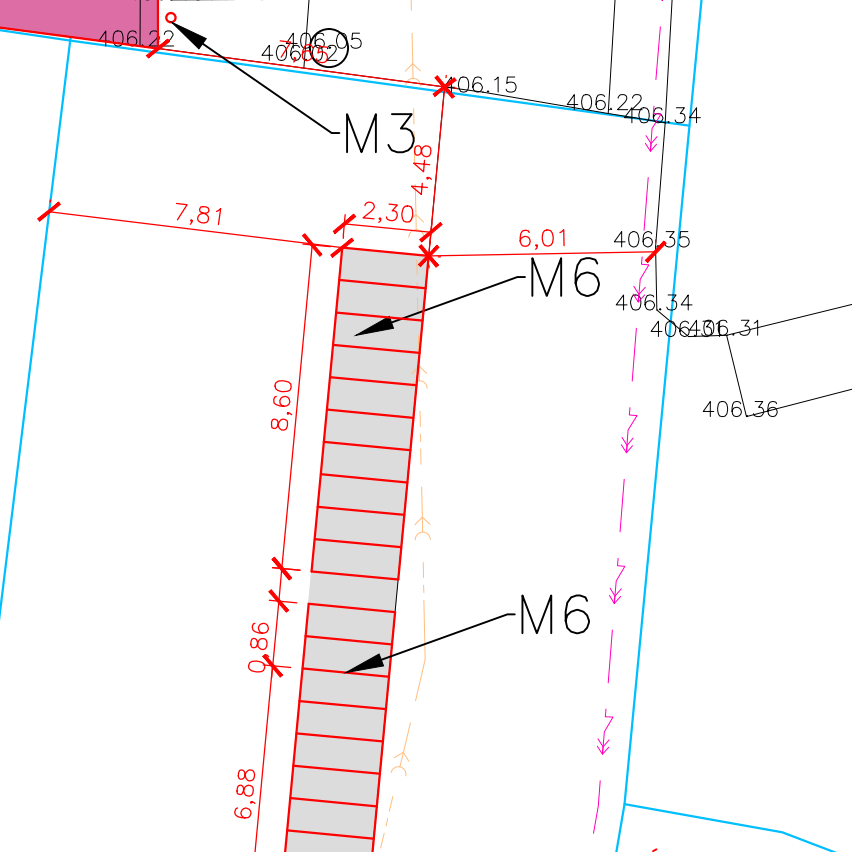
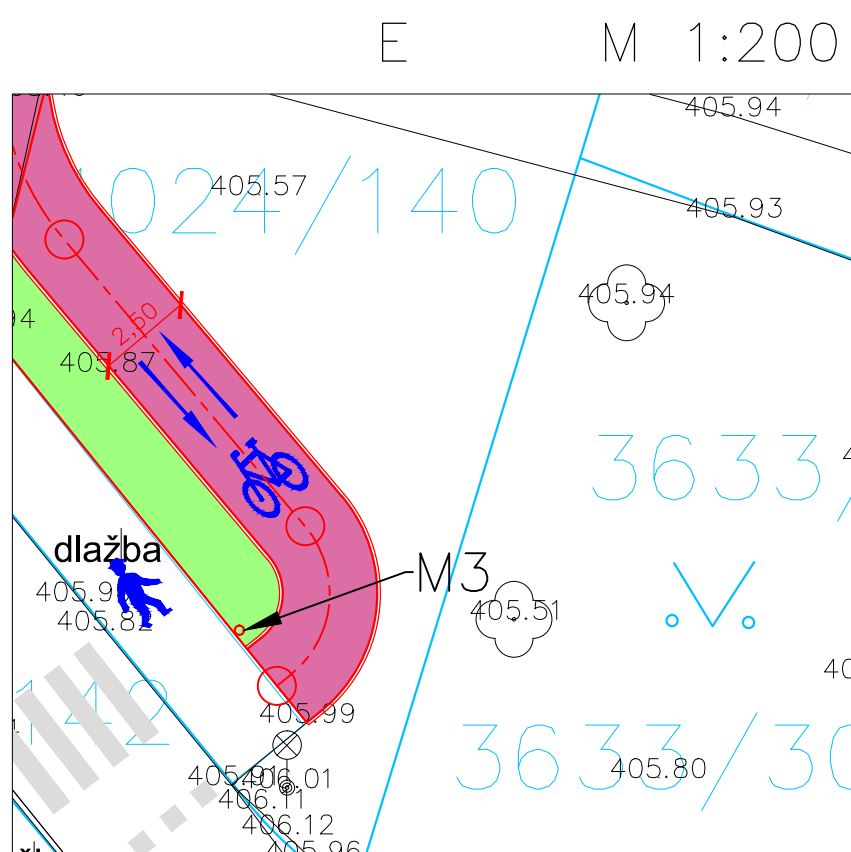
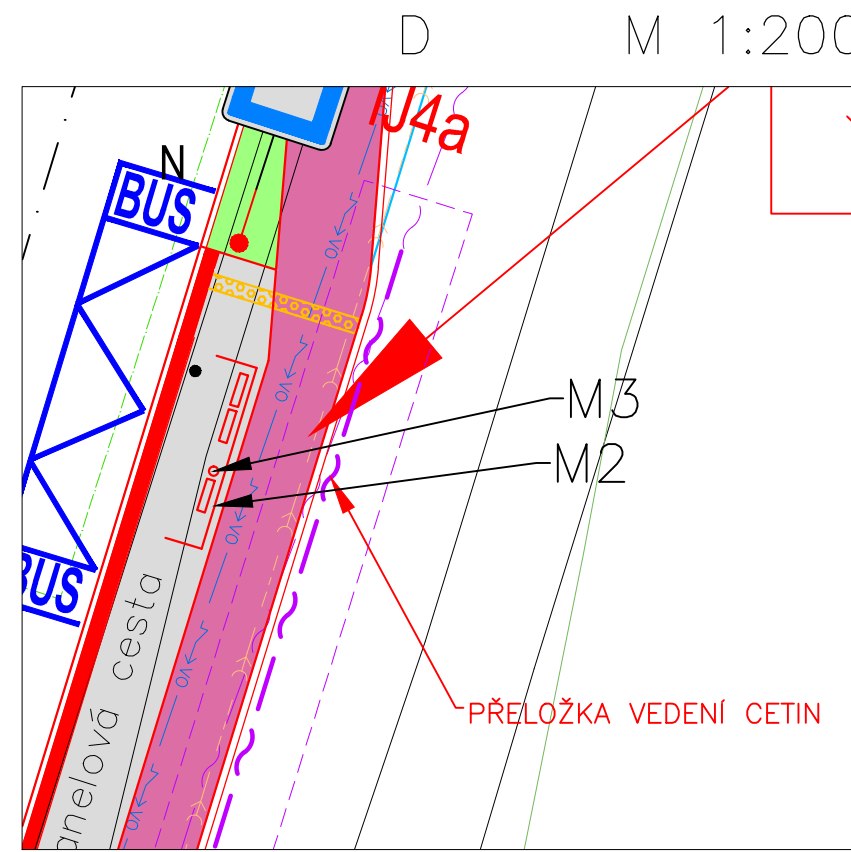
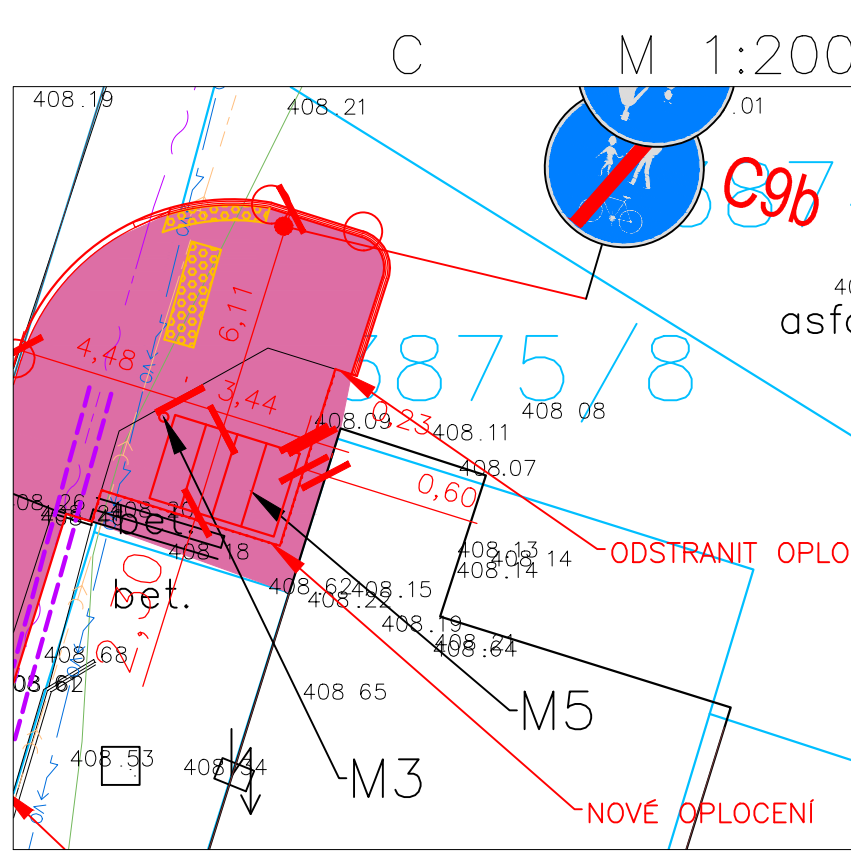
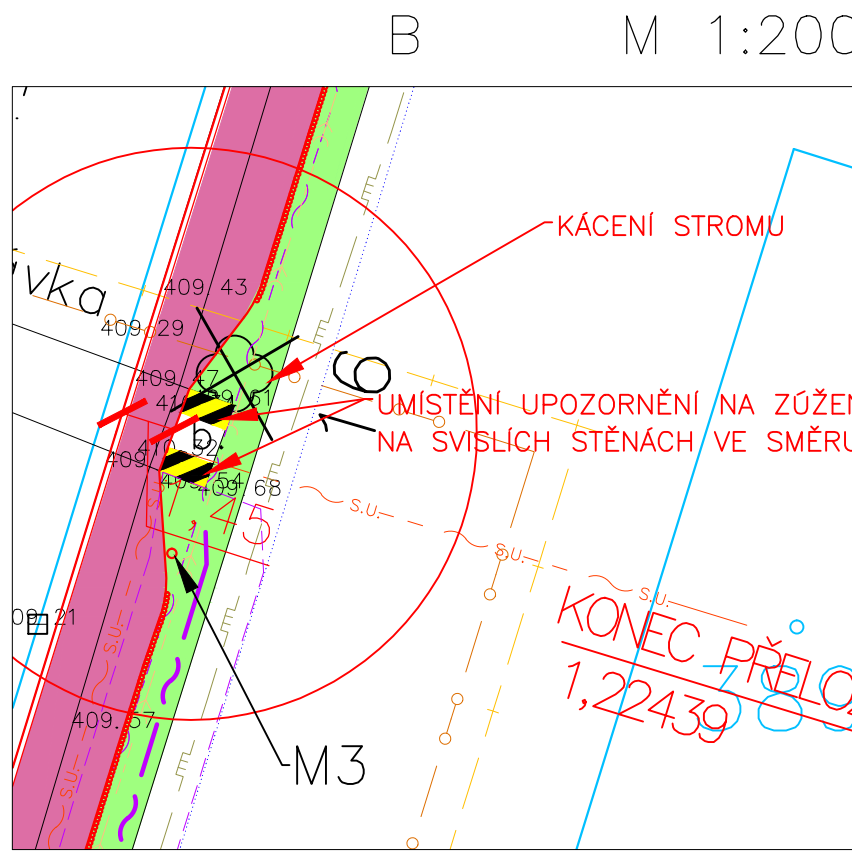
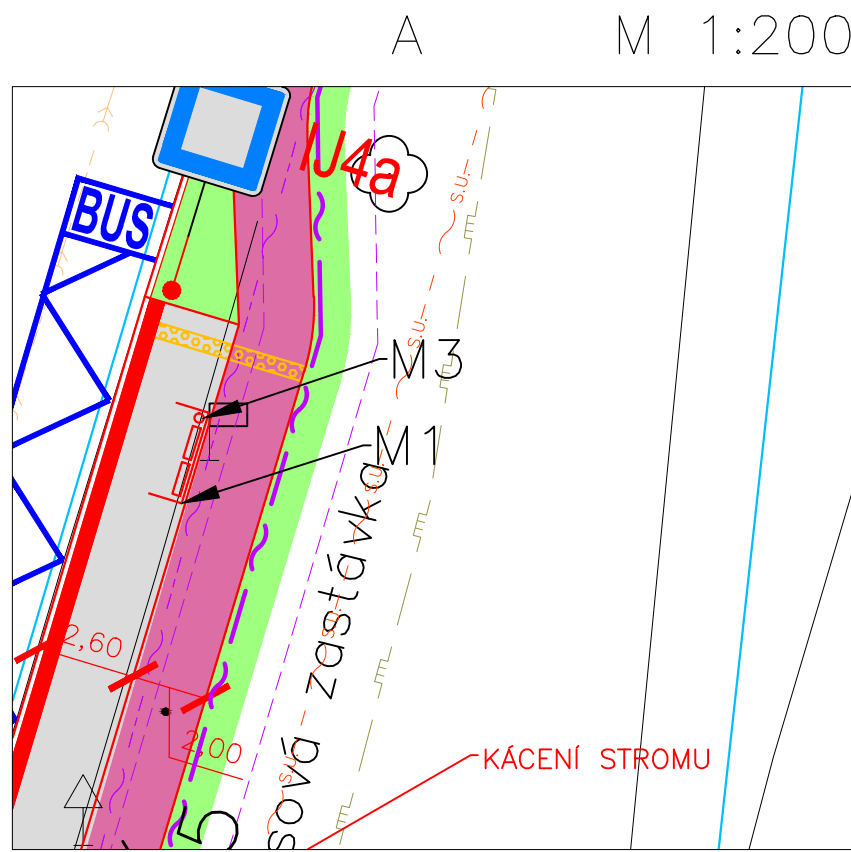


A B C D E F G

E F G H J K



LEGENDA ČAR:

STÁV. INŽENÝRSKÉ SÍTĚ

- VODOVOD
- VODOVOD BOMA IMPEX
- SDĚLOVACÍ VEDENÍ PODZEMNÍ
- SDĚLOVACÍ VEDENÍ PODZEMNÍ NEZAMĚŘENÉ
- SDĚLOVACÍ VEDENÍ SOKOLOVSKÉ UHELNÉ
- SDĚLOVACÍ A SILOVÉ VEDENÍ BOMA IMPEX
- VEŘEJNÉ OSVĚTLENÍ
- ELEKTRO NN PODZEMNÍ
- ELEKTRO VN NADZEMNÍ
- ELEKTRO VN PODZEMNÍ
- ELEKTRO VN PODZEMNÍ MONSTAV
- KANALIZACE JEDNOTNÁ
- KANALIZACE DEŠŤOVÁ
- ZATRUBNĚNÁ VODOTEČ - DOLNORYCHNOVSKÝ POTOK
- KANALIZACE BOMA IMPEX
- VODOVOD - V REALIZACI
- KANALIZACE JEDNOTNÁ - V REALIZACI
- KANALIZACE DEŠŤOVÁ - V REALIZACI
- PLYNOVOD NTL
- PLYNOVOD STL
- TEPLOVOD
- TEPLOVOD SOKOLOVSKÉ BYTOVÉ
- PAROVOD ČEZ TEPLÁRENSKÉ

OSTATNÍ:

- OBRAUBA SILNIČNÍ
- OBRAUBA CHODNIKOVÁ
- GEODETICKÉ ZAMĚŘENÍ
- KATASTR VNĚJŠÍ
- KATASTR VNITŘNÍ
- DRENAŽ
- DOTČENÉ POZEMKY

LEGENDA SYMBOLŮ:

STÁVAJÍCÍ:

- SLOUP PŘÍHRADOVÝ
- SLOUP DŘEVĚNÝ
- SLOUP BETONOVÝ
- TYČOVÝ ZNAK
- DOPRAVNÍ ZNAČKA
- VSTUP
- VRATA - VJEZD
- PRIS
- ŠOUPĚ VODA
- STROM BEZ ROZLIŠENÍ

NOVÉ:

- STROM KE KÁČENÍ
- VEŘEJNÉ OSVĚTLENÍ

LEGENDA PLOCH:

- SPOLEČNÁ STEZKA PRO PĚŠÍ A CYKLISTY - ASFALT
- BETONOVÁ DESKA
- TRÁVNÍK
- NÁSTUPÍŠTĚ BUS - BETONOVÁ DLAŽBA 60 MM
- RELIEFNÍ DLAŽBA NOVÁ KONSTRUKCE
- NÁSTUPÍŠTĚ BUS - KONTRASTNÍ PÁS
- ÚPRAVA SVAHU
- STEZKA PRO PĚŠÍ - BET. DLAŽBA 60mm
- SJEZD / CHODNIKOVÝ PŘEJEZD - ASFALT

LEGENDA MOBILIÁŘE:

- M1 - PŘÍSTŘEŠKY NA AUTOBUS 1KS
- M2 - PŘÍSTŘEŠKY NA AUTOBUS 1KS
- M3 - ODPADKOVÉ KOŠE 6KS
- M4 - TURISTICKÁ INFORMAČNÍ TABULE 1KS
- M5 - UZAMYKATELNÉ CYKLOBOXY(KÓJE) 1x4KS
- M6 - UZAMYKATELNÉ CYKLOBOXY(KÓJE) 2x5KS

Náměstí Krále Jiřího 6, 350 02 Cheb, tel. 354 430 328, fax 354 535 179, email: info@dsva.cz, www.dsva.cz		
Zodpovědný projektant:	Technická kontrola:	Zhotovitel:
Ing. Petr KRÁL	Ing. Jiří ŠEVČÍK	
Projektant:	Hlavní projektant:	
Ing. Veronika Šulcová	Ing. Petr KRÁL	
MěÚ: Sokolov	Kraj: Karlovarský	Datum: 04/2016
Stavebník: Město Sokolov, Rokycanova 1929, 356 01 Sokolov	Číslo zakázky: 17/2016	
Akce:	Úroveň:	Souprava:
Projekt cyklostezek po zaniklých obcích Slavkovského lesa a napojení na systémy v sokolovské kotlině - Cyklotrasa P1 - úsek 113 Dolní Rychnov - Sokolov		
SO 702 Mobiliář		
Výkres: Situace mobiliáře	Měřítko: 1:200	Část: B.3.2
Dokumentaci lze užívat ve smyslu příslušné smlouvy o dílo, kopírování a rozšiřování bez předchozího souhlasu je zakázáno		