
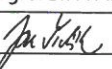


5				
4				
3				
2				
1				
0	PRVNÍ VYDÁNÍ	18.12.2008	P.JANOUŠEK	
ZMĚNA Č.	POPIS ZMĚNY	DATUM	KONTROLOVAL	PODPIS

VYPRACOVAL	KONTROLOVAL	ZODP.PROJ.	HIP	 Ing. Jan ŠINTÁK - I.P.R.E. autorizovaná projekční a inženýrská kancelář 362 14 Kolová 2 IČO: 11386096, DIČ: 128-5809181037 tel.: 353 228 222, fax.: 353 232 751 Držitel certifikátu ISO 9001
Ing.D.PÁRTLOVÁ	P.JANOUŠEK	Ing.J.ŠINTÁK	Ing.J.ŠINTÁK	
				
MÚ SOKOLOV, ODBOR ŽP		MÚ SOKOLOV		
INVESTOR: MĚSTO SOKOLOV				FORMÁT
STAVBA : SOKOLOV – ODBAHNĚNÍ RYBNÍKŮ A ÚPRAVA BŘEHŮ				ÚČEL
				DATUM
				MĚŘÍTKO
				kótováno v
OBSAH: DOKUMENTACE PRO PROVÁDĚNÍ STAVBY				Č.ZAKÁZKY
DOKLADOVÁ ČÁST				Č.VÝKRESU
				4.

OBSAH DOKLADOVÉ ČÁSTI

a) Povolení podle stavebního zákona

- 1) stavební povolení – 24.01.2008

b) závazná stanoviska dotčených orgánů

- 2) Městský úřad Sokolov, odbor stavební a územního plánování – §15 - 14.01.2008
- 3) Městský úřad Sokolov, odbor životního prostředí – 04.11.2004, 24.01.2005, 11.02.2008
- 4) Městský úřad Sokolov, odbor dopravě – správních agend – 18.10.2004, 14.01.2005, 16.01.2008
- 5) Městský úřad Sokolov, odbor stavební úřad – památková péče – 26.10.2004
- 6) Hasičský záchranný sbor Karlovarského kraje, Sokolov – 21.10.2004
- 7) Policie ČR OŘ DI, Dolní Rychnov – 18.10.2004, 13.01.2005
- 8) Krajská hygienická stanice Karlovarského kraje, ÚP Sokolov – 18.10.2004
- 9) Obvodní báňský úřad, Sokolov – 21.10.2004
- 10) Správa CHKO Slavkovský les, Mariánské Lázně – 14.01.2008
- 11) Okresní úřad Sokolov, referát životního prostředí – 29.06.2001
- 12) Krajský úřad Karlovarského kraje, odbor životního prostředí – 12.01.2005

c) stanoviska vlastníků veřejné technické infrastruktury


- 13) UPC ČR, a.s. – 25.09.2008
- 14) České radiokomunikace, a.s., - VEGACOM - Praha – 03.11.2004
- 15) Vojenská ubytovací a stavební správa, Plzeň – 20.10.2004, 09.11.2007
- 16) ČEZ Distribuce, a.s., Karlovy Vary – 30.09.2008
- 17) ČEZNet, a.s., oblast Západní Čechy, Plzeň – 30.09.2008
- 18) RWE Distribuční služby s.r.o. – 23.09.2008
- 19) Vodohospodářská společnost Sokolov, s.r.o. – 30.09.2008
- 20) TELEFÓNICA O2 CZECH REPUBLIK, DLSS Karlovy Vary – 18.09.2008
- 21) SOTES Sokolov, spol. s.r.o., Sokolov – 22.09.2008
- 22) Městský úřad Sokolov, odbor správy majetku – 01.11.2004, 06.10.2008

d) vyjádření účastníků řízení

- 23) Povodí Ohře – 19.10.2004, 21.12.2004, 21.01.2005, 14.01.2008, 31.01.2008

e) ostatní

- 24) Český rybářský svaz, Sokolov – 07.01.2008
- 25) Sokolovská uhelná, právní nástupce a.s. – 01.11.2004, 17.01.2008
- 26) GEOFOND ČR, Praha 7 – 15.10.2004
- 27) DIAMO, s.p., odštěpný závod Správa uranových ložisek, Příbram – 21.10.2004
- 28) Krajská správa a údržba silnic Karlovarského kraje, Dolní Rychnov - 25.10.2004
- 29) Zemědělská vodohospodářská správa, Karlovy Vary – 22.10.2004
- 30) Katastrální mapa



Toto rozhodnutí nabylo právní moci dne 26. 1. 2008

Odbor životního prostředí

Městského úřadu Sokolov

Městský úřad Sokolov

Rokycanova č.p. 1929, 356 01 Sokolov

odbor životního prostředí

ČÍSLO JEDNACÍ:

39 840/2007/ZP/SOKI

ČÍSLO EVIDENČNÍ:

11 817/2008

Váš dopis zn./ze dne:

-/26.11. 2007

VYŘIZUJE:

Soňa Kinderová

tel.

☎ 359 808 163

e-mail:

✉ sona.kinderova@mu-sokolov.cz

V SOKOLOVĚ DNE:

24.01. 2008

dle rozdělovníku

SOKOLOV – „Odbahnění rybníků a úprava břehů“ - rozhodnutí o povolení ke zřízení, stavbě vodního díla -

ROZHODNUTÍ

Vzhledem k výsledku provedeného vodoprávního řízení **uděluje** Městský úřad Sokolov, odbor životního prostředí, jako příslušný vodoprávní úřad dle § 104 odst. 2 písm. c) a § 106 zákona č. 254/2001 Sb., o vodách a o změně některých zákonů, ve znění pozdějších předpisů (vodní zákon), s působností speciálního stavebního úřadu dle § 15 odst. 4 vodního zákona a § 15 odst. 1 zákona č. 183/2006 Sb., o územním plánování a stavebním řádu, ve znění pozdějších předpisů (dále jen stavební zákon),

p o v o l e n í

žadatelé - právnické osobě – městu Sokolov (IČ 002 59 586),

se sídlem Rokycanova č.p. 1929, 356 01 Sokolov,

(jedná se o účastníka řízení ve smyslu § 27 odst. 1 zákona č. 500/2004 Sb., správní řád, ve znění pozdějších předpisů)

podle § 15 odst. 1 vodního zákona a § 115 stavebního zákona a v souladu s ustanovením § 15 odst. 2 stavebního zákona, **ke zřízení, stavbě vodního díla - „SOKOLOV – Odbahnění rybníků a úprava břehů“.**

Základní popis stavby:

- účelem stavby je provést opravy technických (konstrukčních) prvků rybníka a odbahnění.
- **horní rybník** se nachází v centru města Sokolov v Husových sadech. Rybník leží mimo tok Lobežského potoka na jeho levém břehu. Voda je do rybníka přiváděna napájecím korytem, které jímá vodu z Lobežského potoka nad jezem na úrovni areálu Hasičského záchranného sboru. Rybník je opatřen betonovým pozerákem pro možnost regulace hladiny a vypouštění. V západní části rybníka je okrasný ostrůvek. Rybník nebyl dlouhá léta odbahňován a tloušťky vrstvy bahna činí 0,4 – 0,5 m. Plocha rybníka je cca 0,32 ha a objem vody po vyčištění bude 2 662 m³.
- **dolní rybník** se nachází v centru města Sokolov v Husových sadech. Rybník leží mimo tok Lobežského potoka na jeho pravém břehu. Voda je do rybníka přiváděna napájecím potrubím z horního rybníka. Rybník je opatřen kamenným pozerákem pro možnost regulace hladiny a vypouštění, bezpečnostním přepadem pro převod navýšených průtoků a odtokovým korytem zaústěným do Lobežského potoka. Rybník nebyl dlouhá léta odbahňován a tloušťky vrstvy bahna činí 0,4 – 0,5 m. Plocha rybníka je cca 0,39 ha a objem vody po vyčištění bude 3 157 m³.

- horní parkový rybník - pozemek parc. č. 3436, k.ú. Sokolov

SO 01-H Odbahnění rybníka - rybník je zabahněn z důvodu dlouholetého neudržování. Mocnost vrstev bahna se pohybuje od 0,4 m do 0,5 m což činí celkový objem bahna 803,85 m³.

- před zahájením prací bude proveden výlov chráněných druhů, které budou přemístěny do dolního rybníka (transfer zajistí ČRS MO Sokolov).

- rozbor bahna byl proveden a.s. Sokolovská uhelná, speciální laboratoří akreditovanou ČIA pod číslem 1360 se zjištěným celkovým obsahem rizikových faktorů nižším než je jejich limitovaný obsah uvedený v příloze č. 1 a 2 ve vyhlášce MŽP 13/1994 Sb. – *bahno odpovídá svým složením třídě vyuhovatelnosti I.*

Tel.: 359 808 111
Fax: 359 808 300

Bankovní spojení: KB Sokolov
Č.Ú.: 19 - 521391/0100
IČ: 002 59 586

epodatelna@mu-sokolov.cz
http://twist.sokolov.cz

- 2/10 -

- vypuštění objemu vody rybníka bude provedeno pomocí stávajícího požeráku. Po vypuštění vody budou provedeny odvodňovací rýhy. Pro odtěžení bahna bude provedeno za použití mobilních sacích bagrů.

- pro příjezd techniky do prostoru rybníka bude po dobu stavby postavena provizorní příjezdová komunikace ze silničních panelů uložených na netkané polypropylenové geotextilii a šterkový podklad. Po ukončení prací bude tato cesta demontována a dotčený povrch bude uveden do původního stavu a případně zpětně zatravněna. Trasa příjezdové komunikace bude křížit dědičnou štolu – v místě křížení a následného přejezdu štol bude štola staticky zajištěna železobetonovým přemostěním.

Postup odbahnění

1. Vyloučení ryb, transfer škeblí a raků (přemístění do dolního parkového rybníka)
2. Vypuštění rybníka (odstranění stávajících dluží v požeráku)
3. Po 10-ti dnech budou provedeny odvodňovací zářezy v ose rybníka a po obou stranách hlavního zářezu, pod úhlem 45-60°, spon cca 40 m.
4. Po 15-ti dnech bude provedeno odtěžení bahna a to tak, že bude bahenním buldozerem vyhrnuto k západní straně plochy rybníka a zde bude materiál naložen a odvezen pomocí mobilních sacích bagrů.
5. Vytěžený materiál bude využit společností Sokolovská uhelná, právní nástupce, a.s., na základě dohody s investorem stavby – městem Sokolov.

Důležité kóty	Koruna hráze rybníka	406,20 m n. m.
	Max. hladina	406,00 m n. m.
	Provozní hladina	405,85 m n. m.
	Dno rybníka	404,70 – 405,00 m n. m.

SO 02-H Oprava odběrného objektu a požeráku

a) Požerák - stávající objekt betonového požeráku byl při prohlídce rybníka shledán ve vyhovujícím stavu. Předpokládá se však, že podvodní části může být betonová konstrukce narušena a oprava bude provedena dozržením vodostavebním betonem. Dále bude provedena výměna dřevěných dluží a ocelových profilů pro jejich uložení.

b) Odběrný objekt - stávající odběrný objekt bude demontován a v místě stávajícího bude postaven nový betonový odběrný objekt. Bude založen na betonový základ ve tvaru „U“ do hloubky 1,0 m pode dno rybníka, boční stěny základu jsou 0,35 m a zadní stěna je 0,40 m silná. Tloušťky stěn vlastního požeráku jsou 0,15 m, výška požeráku nad jeho základ je 1,50 m, tj. 0,40 m nad úroveň maximální hladiny v rybníce. Pracovní spára obetonování ocelového potrubí je utěsněna 2 těsnícími pásy dle PD. Všechny betonové konstrukce jsou z vodostavebního betonu dle PD. Pro uložení dřevěných dluží budou do bočních stěn požeráku osazeny 4 ks ocelových profilů „U“ 50 x 50 mm. Pro uložení hrubých česlí z ocelových tyčí s roztečí 20 mm v rámu budou do bočních stěn osazeny 2 ks ocelových profilů „U“ 50 x 50 mm tak, že první dvě řady budou tvořit dřevěné dluže a za nimi budou osazeny česle. Z důvodu zamezení nežádoucího vstupu bude objekt opatřen ocelovým uzamykatelným poklopem na pantech pro snadné otevírání v případě revize.

SO 03-H Zpevnění břehů rybníka - zpevnění břehů je důležité pro ochranu před vymíláním při vlnobití. Působením vlnění vody na březích dochází k uvolňování zemitého materiálu a vytváření příbřežní oblasti, tzv. litorální zóny. Břehovou abrazi uvolněný materiál zanáší nádrž a usazuje se v okrajové zóně. V mělké litorální zóně dochází mnohdy k růstu tvrdých mokřadních porostů a postupnému zarůstání a zabahňování. Proti dalšímu postupu břehové abraze a rozšiřování litorální zóny bude provedeno zpevnění břehů rybníka. Zpevnění bude provedeno v místech, ve kterých dochází k nejsilnější abrazi břehů, tj. v úseku od požeráku směrem přes odběrný objekt k ostrůvku v celkové délce cca 70 m. Zpevnění je navrženo z podkladní vrstvy sypaného kameniva frakce d₁₆ – 32 mm o mocnosti max. 100 mm a z vnější vrstvy tvořené kamenivem frakce d₃₅₀ – 400 mm. Nad úroveň hladiny bude provedena úprava líce ploššími kameny. Pod úroveň provozní hladiny budou jednotlivé kameny – valouny naskládány tak, aby jejich vzájemným opřením vznikly dutiny, úkryty a zákoutí s volně stojící vodou a byly tak vytvořeny podmínky pro život ohrožených druhů živočichů. Při realizaci této části stavby se předpokládá úzká spolupráce s pracovníky CHKO Slavkovský les.

- dolní parkový rybník - pozemek parc. č. 3434, k.ú. Sokolov

SO 01-D Odbahnění rybníka - rybník je zabahněn z důvodu dlouholetého neudržování. Mocnost vrstev bahna se pohybuje od 0,4 m do 0,5 m což činí celkový objem bahna 925,64 m³.

- před zahájením prací bude proveden výlov chráněných druhů, které budou na nezbytně nutnou dobu přemístěny do horního rybníka (pozemek parc.č. 3436, k.ú. Sokolov). Po opětovném napuštění rybníka budou škeble a raci přemístěny zpět do dolního rybníka (transfer zajistí ČRS MO Sokolov).

- rozbor bahna byl proveden a.s. Sokolovská uhelná, speciální laboratoří akreditovanou ČIA pod číslem 1360 se zjištěným celkovým obsahem rizikových faktorů nižším než je jejich limitovaný obsah uvedený v příloze č. 1 a 2 ve vyhlášce MŽP 13/1994 Sb. – bahno odpovídá svým složením třídě vyluhovatelnosti I.

- v rámci odbahnění bude provedeno i pročištění odtokového koryta od místa bezpečnostního přepadu až k místu vyústění do Lobežského potoka.

- vypuštění objemu vody rybníka bude provedeno pomocí stávajícího požeráku. Po vypuštění vody budou provedeny odvodňovací rýhy. Před zahájením odbahnění je nutné vyhledat odběrné a výtlačné potrubí vodotrysku, které bude vyjmuto a po ukončení prací opět uloženo ve stávající trase. Pod tryskou je potrubí ukotveno v bet. patce, která je obložena kameny. Patka bude ubourána a kameny rozebrány. Po uložení nového potrubí bude opět vertikální koleno zabetonováno a obloženo kameny. Pro odtěžení bahna bude provedeno za použití mobilních sacích bagrů.

- pro příjezd techniky do prostoru rybníka bude po dobu stavby postavena provizorní příjezdová komunikace ze silničních panelů uložených na netkané polypropylenové geotextilii a šterkový podklad. Po ukončení prací bude tato cesta demontována a dotčený povrch bude uveden do původního stavu a případně zpětně zatravněna.

Postup odbahnění

1. Vylovení ryb, transfer škeblí a raků (přemístění do horního parkového rybníka)
2. Vypuštění rybníka (odstranění stávajících dluží v požeráku)
3. Po 10-ti dnech budou provedeny odvodňovací zářezy v ose rybníka a po obou stranách hlavního zářezu, pod úhlem 45-60°, spon cca 40 m.
4. Po 15-ti dnech bude provedeno odtěžení bahna a to tak, že bude bahenním buldozerem vyhrnuto k západní straně plochy rybníka a zde bude materiál naložen a odvezen pomocí mobilních sacích bagrů.
5. Vytěžený materiál bude využit společností Sokolovská uhelná, právní nástupce, a.s., na základě dohody s investorem stavby – městem Sokolov.

Důležité kóty	Koruna hráze rybníka	405,00 m n. m.
	Max. hladina	403,47 m n. m.
	Provozní hladina	403,32 m n. m.
	Dno rybníka	402,37 – 403,47 m n. m.

SO 02-D Oprava odtokového koryta - po odstranění bahna a naplavenin a vyčištění odtokového koryta bude provedena kontrola dna a stěn. V případě zjištění nevyhovujících míst v odtokovém korytu, budou tato opravena přespárováním, případně doplněním chybějících kamenných bloků. Stěny odtokového koryta jsou zakončeny monolitickou betonovou korunou, která je narušena erozí a částečně se rozpadá. Stávající narušený beton bude ubourán a nahrazen panely z pohledového betonu o rozměrech 1,0 x 1,0 x 0,1 m – 84 ks, který dokáže odolávat povětrnostním vlivům. Panely budou přizděny na poslední řadu kamenného zdiva. Ve spodní části panelu před opěrnou zdí koryta bude vytvořen žlábek (okapnička) pro zamezení stékání vody po zdi odtokového koryta.

SO 03-D Oprava bezpečnostního přepadu a požeráku, jížek - pro možnost vypouštění rybníka a regulaci výšky hladiny je rybník opatřen požerákem. Pro převod velkých vod je rybník opatřen bezpečnostním přepadem. Oba tyto technické prvky se nacházejí v SZ části rybníka a vyúsťují do odtokového koryta.

a) Požerák - objekt požeráku je vyzděn z kamenných kvádrů o velikosti cca 30x30 cm. Dřevěné dluže jsou usazeny v kovových „U“ profilech. Přístup k požeráku je možný po jeho stropu, který je již součástí odtokového koryta. Nadhladinová část požeráku byla shledána jako vyhovující. V části, která je v současné době pod vodou se předpokládá, že budou narušeny spáry mezi jednotlivými kameny a není vyloučeno, že došlo i k vypadnutí jednotlivých kamenných segmentů. Jako oprava je navrženo dozdění narušených spár a případné vsazení chybějících kamenů. Dále bude provedena výměna profilů pro uložení dřevěných dluží a výměna samotných dluží.

b) Bezpečnostní přepad - stávající bezpečnostní přepad je tvořen kamennou dlažbou, která je zakončena přepadovou hranou na začátku odtokového koryta. Při prohlídce bylo zjištěno, že přepadová hrana, která je tvořena dvěma řadami kamenného zdiva je částečně rozpadlá a předpokládá se, že i podvodní část bezpečnostního přepadu bude porušena. Jako oprava je navrženo doplnění chybějících kamenných segmentů, dozdění a dospárování.

c) Jížek - jedná se o stavbu kamenného jezu z čedičových segmentů na přítokovém korytu. Výška jezu bude 0,3 m, šířka 1,3 m. Funkce jezu bude vzdutí hladiny vody na přítoku do dolního parkového rybníka a tím spojené zatopení okrasných jezírek nad dolním rybníkem.

SO 04-D Potrubí pro napájení dolního parkového rybníka - důvodem výměny stávajícího napájecího potrubí z horního do dolního rybníka je zcela nevhodně vedená trasa stávajícího potrubí Oc DN 200 mm. Vlastní ocelové potrubí je vedeno pod stávajícím mostkem nad korytem Lobežského potoka ve výšce necelých 50 cm nad hladinou vody při normálním průtoku. Při zvýšení hladiny na stupně povodňových aktivit dochází k zachytávání předmětů a tím ke vzdutí hladiny. Voda poté zaplavuje okolí a přelévá se přes můstek. Nově budované napájecí potrubí bude vedeno v nové trase od napojení na odběrný objekt horního parkového rybníka až po vyústění do okrasného jezírka tak, aby křížení koryta Lobežského potoka bylo provedeno v zákrytu konstrukce mostku. Potrubí bude díky úpravě sklonu vedeno ve výšce 0,76 – 0,82 m nad hladinou potoka při normálním průtoku, což je o cca 30 cm výše než před opravou. Na obou březích potoka budou v nadzemní části potrubí osazeny čistící kusy pro možnost proplachu v případě zanesení. Materiálem potrubí bude ocel Oc DN 200, L = 43,0 m.

- 4/10 -

Stavbou (HORNÍ RYBNÍK) budou dotčeny pozemky parc. č. 2545 (provizorní příjezdová komunikace), 3421/8 (provizorní příjezdová komunikace), 3435/1 (stavba, provizorní příjezdová komunikace, ZS) a 3436 (stavba). Pozemky sousedící jsou 2377/1, 3421/11, 3421/21, 3438 a 3463. Všechna uvedená parcelní čísla pozemků jsou v katastrálním území Sokolov, obec Sokolov, okres Sokolov.

Stavbou (DOLNÍ RYBNÍK) budou dotčeny pozemky parc. č. 2371/1 (provizorní příjezdová komunikace), 2377/1 (stavba), 3028/1 (provizorní příjezdová komunikace, ZS), 3029/1 (stavba), 3431/2 (stavba), 3434 (stavba), 3435/1 (stavba), 3435/2 (stavba), 3436 (stavba) a 3453 (stavba). Pozemky sousedící jsou 3021, 3023/1, 3028/2, 3430/1, 3431/1 a 3431/3. Všechna uvedená parcelní čísla pozemků jsou v katastrálním území Sokolov, obec Sokolov, okres Sokolov.

Povolení stavby se uděluje za splnění podmínek a povinností:

1. *Stavba bude provedena v souladu s předloženou, schválenou a ověřenou projektovou dokumentací za dodržení platných bezpečnostních předpisů na ochranu zdraví pracujících.*
2. *Případné změny oproti ověřené projektové dokumentaci musí být předem povoleny rozhodnutím vodoprávního úřadu.*
3. *Stavba bude realizována dodavatelsky oprávněnou odbornou stavební společností, jejíž jméno bude vodoprávnímu úřadu písemně oznámeno před zahájením stavby. Spolu s tímto oznámením bude vodoprávnímu úřadu zaslán, v souladu s § 133 stavebního zákona, přehled kontrolních prohlídek stavby.*
4. *Termín dokončení stavby: 31.12. 2010.*
5. *Během výstavby ani během následného provozu dotčené stavby nedojde k významnému znečištění podzemních ani povrchových vod, zvláště ne ropnými látkami.*
6. *Pokud dojde při provádění zemních prací k znečištění povrchu stavbou dotčených komunikací (včetně chodníků), je investor povinen zajistit jejich čištění.*
7. *V průběhu stavby bude dodržen harmonogram prací pro odbahnění a podmínky, které jsou uvedeny v rozhodnutí o udělení výjimky udělené, žadateli městu Sokolov, Správou CHKO Slavkovský les – správa ochrany přírody, se sídlem Hlavní č.p. 504, 353 01 Mariánské Lázně dne 14.01. 2008, pod zn. 43/SL/2008.*
 - 7.1. Transfer bude provádět MO ČRS Sokolov, a proto žadatel bude nejpozději 14 dní před zahájením prací informovat MO ČRS Sokolov a Správu CHKO Slavkovský les o vlastním zahájení prací u obou rybníků;
 - 7.2. Při odlovu je potřeba postupovat systematicky a sbírat škeble z povrchu, ale i z větších hloubek, a to propíráním bahnitého sedimentu přes podběrák či sak s oky do 1,5 cm. Snahou bude zachytit všechny živé jedince škeble rybníční;
 - 7.3. Odlov a transfer se nebude provádět stoupne-li teplota vzduchu nad 25°C a naopak poklesne-li teplota vzduchu pod bod mrazu;
 - 7.4. Po provedení odlovu podá žadatel Správě CHKO Slavkovská les písemné hlášení v němž uvede počty transferovaných jedinců zvlášť u každého z rybníků.
8. *V průběhu stavby budou dodrženy podmínky č. 2 – 4 rozhodnutí o povolení výjimky ze zákazu chovu zvlášť chráněných živočichů v zasetí vydané Okresním úřadem Sokolov, odborem životního prostředí, ul. Jednoty 654, 356 13 Sokolov dne 29.06. 2001 pod č.j. ŽP/1154/01 Českému rybářskému svazu, MO Sokolov, Školní 1, 356 01 Sokolov k chovu raka bahenního.*
9. *V průběhu stavby budou splněny podmínky č. 1 – 5 rozhodnutí – závazného stanovisko orgánu ochrany přírody k zásahu do významných krajinných prvků vydané Městským úřadem Sokolov, odborem životního prostředí, se sídlem ul. Jednoty 654, Sokolov – souhlasné závazné stanovisko k zásahu do registrovaného významného krajinného prvku Husovy sady a k zásahu do významných krajinných prvků – rybníky ze dne 24.01. 2005, pod č.j. ŽP-2374/04-246-Šk. Podmínka č. 1 bude změněna následujícím způsobem – bude dodržen termín provádění odbahnění rybníků stanovený rozhodnutím Správy CHKO Slavkovský les o udělení výjimky ze zákazů u zvlášť chráněných živočichů zn. 43/SL/2008 ze dne 14.01. 2008.*
10. *Během stavby bude respektováno stanovisko Policie České republiky -DI- ze dne 13.01. 2005, č.j. ORSO-10/DI-KOM-2005 – dodavatel stavby zajistí očištění vozidel před vjezdem na pozemní komunikaci (místní komunikace v ul. Jednoty a ul. Vítězná).*

- 5/10 -

11. *Během stavby bude splněna* podmínka Stanovení přechodné úpravy provozu na pozemních komunikacích vydaného Městským úřadem Sokolov, odborem dopravně-správních agend, Rokycanova č.p. 1929, 356 01 Sokolov ze dne 14.01. 2005, č.j. ODSA/42/05 – provedení a umístění přechodných svislých dopravních značek musí splňovat požadavky platných technických norem a zvláštních předpisů.
12. *Před zahájením stavby* budou splněny podmínky č. 1 – 5 (s přehlédnutím k výše uvedenému – 10,11) souhlasného stanoviska vydaného Městským úřadem Sokolov, odborem dopravně-správních agend, se sídlem Rokycanova č.p. 1929, 356 01 Sokolov ze dne 16.01. 2008, č.j. ODSA/2150/2008/Me.
13. *V průběhu stavby budou* dodrženy podmínky stanovené vyjádřením Povodí Ohře, s.p., Bezručova 4219, 430 03 Chomutov ze dne 19.10. 2004, zn. 003201-28051/2004 a vyjádřením Povodí Ohře, s.p., závod Karlovy Vary, Horova 12, 360 01 Karlovy Vary ze dne 21.12. 2004, ze dne 21.01. 2005, č.j. 01101/9250/2005 a ze dne 14.01. 2008, zn. 011001-56/2008 – technické řešení případných oprav výústního objektu bude navrženo tak, aby tento objekt nezasahoval do průtočného profilu Lobežského potoka; během vypouštění a během těžby sedimentů nesmí docházet ke strhávání sedimentu do odtoku rybníků a tím ke tvorbě kalových lavic ve vodním toku (Lobežský potok); po vypuštění, během těžby sedimentu bude odtok z rybníku zahrazen nad úroveň sedimentu; křížením potrubí napájení dolního parkového rybníka (SO 04) nesmí být snížena volná výška stávající mostní konstrukce přes Lobežský potok (vedení potrubí v zákrytu konstrukce mostku, tj. o 30 cm výše než stávající potrubí); při případném zásahu do břehových zdí Lobežského potoka budou tyto po dokončení stavby uvedeny do původního stavu na náklady investora; termín zahájení těžby sedimentů z dotčených rybníků bude s předstihem nejméně 3 dnů nahlášen na Povodí Ohře, s.p. závod Karlovy Vary, provoz Karlovy Vary – vedoucí Ing. Šimek, tel. 353 222 303 a též na VH dispečink Povodí Ohře, s.p., tel. 474 624 264.
14. *Výkopová rýha pro uložení potrubí* – SO 04 Potrubí pro napájení dolního parkového rybníka - musí být řádně zabezpečena proti možnosti vzniku úrazu osob a škod na majetku (ohrazení, výstražné označení apod.) a budou zabezpečeny proti sesunutí. Provizorní přechod přes výkopovou rýhu bude řešen pomocí bezpečné lávky.
15. *Při provádění stavby* nesmí dojít k poškození stávajících podzemních a nadzemních vedení a zařízení.
16. *Před zahájením výkopových prací* budou všechny stávající sítě vytyčeny a budou dodrženy požadavky správců jednotlivých sítí (včetně ochranných pásem). Bude zachováno hloubkové i prostorové uspořádání sítí technického vybavení, taktéž budou zachovány dotčené nadzemní části stávajících vedení. Výkopové práce v ochranných pásmech budou prováděny ručně. Správci sítí bude zaslána písemná objednávka vytyčení sítí s předstihem 15 dní.

16.1. Ochrana prvků Veřejné komunikační sítě společnosti Telefónica O2 Czech Republic, a.s.

- vytyčení metalické a optické sítě na objednávku provede pan Váša Pavel tel. 353 123 008 (7:00 – 7:30 hod.).
- v prostoru, kde dochází k souběhu kanalizace s PVKS, je nutno dodržet minimální vzdálenost těchto sítí alespoň 0,5 m. Pokud dojde k tomuto minimálnímu souběhu, je nutno provést pažení výkopu a to tak, aby při sesuvu půdy nedošlo k poškození PVKS, zároveň PVKS v těchto místech musí být zabezpečena proti poškození. Při křížení těchto sítí je nutno dodržet minimální vzdálenost těchto sítí od sebe 0,2 m.
- při křížení a souběhu sítí je třeba dodržet ČSN 736005 a normy související ČSN 332160, 332000-5-54.
- investor po dohodě se stavebníkem zajistí následující - všichni pracovníci (jichž se to týká) budou srozuměni s umístěním stávajících sítí i na možnost odchylky cca +/- 30 cm, a budou poučeni, aby dbali zvýšené opatrnosti a nepoužívali nevhodné nářadí ve vzd. 1,5 m po každé straně vyznačeného vedení.
- před provedením ochrany kabelu či jiného vedení nebude mimo vozovku povoleno přejíždění těžkých vozidel, odkryté vedení bude řádně zajištěno proti prověšení nebo poškození nepovolanou osobou a budou dbát na řádné opětovné uložení včetně výšky zásypu a hutnění podsypu.
- v místě stavebních prací nesmí dojít k poškození výstražné fólie a mechanického krytí VKS, pokud by k tomuto došlo je nutno urychleně informovat pracovníka, který provedl vytyčení, aby provedl kontrolu sítí, poté bude výstražná fólie obnovena a to ve výšce 20 cm nad telekomunikační sítí.
- každé zjištěné nebo způsobené poškození nebo odcizení vedení VKS bude neprodleně oznámeno Poruchové službě tel. 800 184 084.
- v ochranném pásmu sítí VKS je zakázáno provádět jakoukoliv činnost, která by znesnadňovala či znemožňovala okamžitý přístup ke kabelové trase nebo by měla za následek ohrožení či poškození uloženého telekomunikačního vedení.

16.2. Ochrana stávajících vodovodních a kanalizačních sítí

- kontaktní osobou pro vytyčení stávajících tras vodovodu a kanalizace je za společnost Vodohospodářská společnost Sokolov, s.r.o. pan Brožek – tel. 352 304 223.
- vzhledem k tomu, že v průběhu výstavby musí být zachován bezporuchový provoz stávajících vodovodů a kanalizací je nutno případné střety s nimi projednat okamžitě na místě. Kontaktními osobami za společnost Vodohospodářská společnost Sokolov, s.r.o. jsou pan Klíma 352 304 318 (kanalizace) a pan Urban 352 304 330 (vodovody).
- při křížení a souběhu sítí je třeba dodržet ČSN 736005.

- 6/10 -

- v místech, kde dojde ke křížení nebo souběhu s předmětnými inženýrskými sítěmi je nutno přizvat uvedené provozní středisko ke kontrole provedených prací před záhozem.

16.3. Ochrana prvků podzemní elektrizační soustavy společnosti ČEZ Distribuce, a.s.

- před zahájením prací bude zajištěno vytyčení podzemního zařízení a pracovníci budou prokazatelně seznámeni s polohou sítí. Zahájení prací bude oznámeno příslušnému provoznímu útvaru ČEZ Distribuce, a.s. minimálně 3 pracovní dny předem. Taktéž ukončení stavby bude neprodleně ohlášeno příslušnému provoznímu útvaru.
- výkopové práce do vzdálenosti 1 m od osy (krajního) kabelu musí být prováděny ručně. V případě provedení sond může být vzdálenost snížena na 0,5 m.
- při provádění zemních prací a při křížení a souběhu sítí je třeba dodržet ČSN 733050 (zemní práce + Vyhl. č. 324/90 Sb.), ČSN 736005, 333300, 333301, 341050, 332000-2-52.
- při potřebě přejíždění trasy podzemních vedení vozidly a mechanismy je třeba po dohodě s provozovatelem provést dodatečnou ochranu proti mechanickému poškození.
- je zakázáno manipulovat s obnaženými kabely pod napětím. Odkryté kabely musí být za vypnutého stavu řádně vyvěšeny, chráněny proti poškození a označeny výstražnou tabulkou dle ČSN 343510. Každé poškození zařízení musí být okamžitě nahlášeno příslušnému provoznímu útvaru (po pracovní doba dispečink – tel. 840 840 840).
- před záhozem kabelové trasy musí být provozovatel kabelu vyzván ke kontrole uložení. Při záhozu musí být zemina pod kabely řádně udusána, kabely zapískovány a provedeno krytí proti mechanickému poškození. Bez předchozího souhlasu je zakázáno snižovat nebo zvyšovat vrstvu zeminy nad kabelem.
- před provedením ochrany kabelu či jiného vedení nebude mimo vozovku povoleno přejíždění těžkých vozidel, odkryté vedení bude řádně zajištěno proti prověšení nebo poškození nepovolanou osobou a budou dbát na řádné opětovné uložení včetně výšky zásypu a hutnění podsypu.

16.4. Ochrana prvků plynárenského zařízení společnosti Západočeská plynárenská, a.s.

- před zahájením prací bude zajištěno vytyčení podzemního zařízení min. 5 dnů předem – Peichl Zbyněk tel. 352 371 206 a pracovníci budou prokazatelně seznámeni s polohou sítí. Zahájení prací bude oznámeno minimálně 3 pracovní dny předem s určením termínu pro kontrolu PZ před záhozem.
- při provádění prací nesmí dojít k porušení zařízení a zhotovitel musí zabezpečit odkrytá PZ proti poškození.
- při provádění zemních prací a při křížení a souběhu sítí je třeba dodržet ČSN 733050 (zemní práce + Vyhl. č. 324/90 Sb.), při křížení a souběhu sítí je třeba dodržet ČSN 736005, ČSN EN 1594 a TPG 70204.
- místa odkrytých PZ, křížení a místa souběhu v ochranném pásmu s podzemními PZ budou uvedena do požadovaného stavu s důrazem na provedení obsypů, podsypů, umístění výstražných fólií, kabelů pro vyhledávání PE potrubí, opravu případného poškození izolace s provedením elektroizolační zkoušky kvality izolace. Před záhozem je nutno přizvat pracovníka ke kontrole PZ.
- výkopové práce do vzdálenosti 3 m od půdorysné plochy potrubí musí být prováděny ručně. V případě provedení sond může být vzdálenost snížena na 1,5 m.
- pro rozrušování povrchu nad PZ do vzd. 1 m na obě strany od půdorysné plochy plynovodu nesmí být použita těžká mechanizace. V nutném případě jich lze použít až po zjištění skutečné hloubky uložení PZ – min. krytí 30 cm.

17. *V průběhu výstavby* bude zajištěn bezpečný přístup do objektů a bezpečný provoz pěší dopravy. Současně musí být umožněn bezpečný průjezd pro vozidla PO a vozidla lékařské služby.
18. *Případné zamezení příjezdu* k nemovitostem investor v 14-ti denním předstihu oznámí a projedná s vlastníky nemovitostí.
19. *Veškeré nemovitosti* a stavbou dotčené pozemky budou neprodleně po skončení prací uvedeny zhotovitelem stavby do původního stavu včetně povrchů a odklizení stavebních materiálů. Pozemky budou od jejich majitelů protokolárně převzaty a po ukončení stavebních prací opět protokolárně předány. (V souvislosti s tímto požadavkem se investorovi doporučuje zajistit stávající stav stavbou dotčených pozemků před zahájením prací pomocí videozáznamu).
20. *Veškeré škody* na pozemcích způsobené výstavbou budou odstraněny nákladem investora stavby. V případě neodstranitelnosti škod bude uhrazena náhrada dle platných předpisů.
21. *Stavbu lze užívat* pouze na základě vydání kolaudačního souhlasu v souladu s § 122 stavebního zákona, který vydá na základě žádosti stavebníka, po skončení řízení, vodoprávní úřad.
22. *Ke kolaudačnímu souhlasu* budou předloženy doklady v souladu s § 12 Vyhlášky č. 526/2006 Sb., kterou se provádějí některá ustanovení stavebního zákona ve věcech stavebního řádu a v souladu s § 7c Vyhlášky č. 432/2001 Sb., o dokladech žádosti o rozhodování nebo vyjádření a o náležitostech povolení, souhlasů a vyjádření vodoprávního úřadu, v platném znění - mimo jiné bude předloženo geodetické zaměření stavby (technické prvky), projekt skutečného provedení stavby, protokol o předání a převzetí stavby (včetně protokolu o odstranění případných závad), protokol o provedené zkoušce těsnosti potrubí pro napájení dolního rybníka, protokoly o shodách použitých materiálů, protokoly o převzetí sedimentů, protokol o opětovném převzetí potrubí pro přívod vody k vodotrysku a vodotrysku atd.

- 7/10 -

23. *Nejpozději před zahájením řízení* ve věci vydání kolaudačního souhlasu předmětné stavby bude pravomocné rozhodnutí o povolení k nakládání s vodami. Nakládání s vodami bude vydáno, na základě návrhu, Městským úřadem Sokolov, odborem životního prostředí. Součástí rozhodnutí o povolení k nakládání s vodami bude:

- schválení Manipulačních a Provozních řádů obou rybníků;
- stanovení, v souladu s § 36 odst. 2 vodního zákona a v souladu s Metodickým pokynem odboru ochrany vod Ministerstva životního prostředí ke stanovení hodnot minimálních zůstatkových průtoků ve vodních tocích č. 9 (uveřejněno ve Věstníku MŽP, ročník 1998, částka 5 ze dne 15. října 1998), minimálního zůstatkového průtoku;
- uložení, v souladu s § 36 odst. 3 vodního zákona, vlastníkovvi vodního díla za účelem kontroly dodržování minimálního zůstatkového průtoku, povinnosti osadit na vodním díle vodní značku /cejch/ - pro normální a maximální hladinu vody v nádrži - značka bude odolná vůči povětrnostním vlivům (např. pevně osazený kovový pásek).

Rozhodnutí o námitkách účastníků řízení:

K vydání výše citovaného povolení nebyly uplatněny žádné námitky. Připomínky jednotlivých účastníků řízení a dotčených orgánů státní správy jsou uvedeny v podmínkách, za kterých je toto rozhodnutí vydáno.

O d ů v o d n ě n í

Žadatel, právnická osoba – město Sokolov (IČ.002 59 586), se sídlem Rokycanova č.p. 1929, 356 01 Sokolov, podal dne 10.12. 2007 (pod č. ev. 155 788/2007) žádost o vydání povolení k nakládání s vodami a ke zřízení, stavbě vodního díla: „*SOKOLOV – Odbahnění rybníků a úprava břehů*“.

K žádosti byla doložena projektová dokumentace zpracovaná panem Ing. Janem Šintákem – I.P.R.E. – autorizovaná projekční a inženýrská kancelář, 362 14 Kolová 2 (IČO 113 86 096) – autorizovaný inženýr pro vodohospodářské stavby ČKAIT 0300286.

Součástí vodoprávního řízení byl i návrh na povolení k nakládání s vodami a to v tomto rozsahu:

- podle § 8 odst. 1 písm. a) části 1) vodního zákona - *k odběru povrchových vod, které jsou následně akumulovány* – vodními díly - Horní a Dolní parkový rybník (viz výše). Vody jsou odebírány, stávajícím odběrným objektem, z vodního toku – *Lobezský potok* – pozemek parc. č. 2377/1; katastrální území Sokolov (752223), obec Sokolov (560286), okres Sokolov (CZ0413), kraj Karlovarský (CZ041); ř. km cca 1,2; ID vodního toku - 140920000100; číslo hydrologického pořadí CE HP 1-13-01-127/0.
- tento návrh bude po dohodě s investorem a s podnikem Povodí Ohře, státní podnik, Chomutov - závod Karlovy Vary (správce povodí Ohře a správce drobného vodního toku – Lobezský potok) řešen samostatným rozhodnutím, které musí nabýt právní moci nejpozději před zahájením řízení ve věci vydání kolaudačního souhlasu. Součástí rozhodnutí o povolení k nakládání s vodami bude i schválení Manipulačních a Provozních řádů obou rybníků (viz. podmínka č. 23 – Podmínky za nichž je vydáno toto povolení).

Dnem podání žádosti bylo *zahájeno vodoprávní řízení* v dané věci dle § 115 zákona č. 254/2001 Sb., o vodách a o změně některých zákonů, ve znění pozdějších předpisů (dále jen vodní zákon).

Městský úřad Sokolov, odbor životního prostředí, jako příslušný vodoprávní úřad dle § 104 odst. 2) písm. c) a § 106 vodního zákona, s působností speciálního stavebního úřadu dle § 15 odst. 4 vodního zákona a § 15 odst. 1 zákona č. 183/2006 Sb., o územním plánování a stavebním řádu, ve znění pozdějších předpisů (dále jen stavební zákon), v souladu s § 115 vodního zákona a § 112 odst. 1 stavebního zákona *oznámil - dopisem č.j. 39 840/2007/ZP/SOKI ze dne 09.01. 2008 (č. ev. 4 740/2008), dotčeným orgánům státní správy a všem známým účastníkům řízení, zahájení řízení a současně upustil v souladu s ustanovením § 112 odst. 2 stavebního zákona, od ústního jednání spojeného s místním šetřením a určil lhůtu k vyjádření do 21.01. 2008. Zároveň účastníky řízení a dotčené orgány státní správy upozornil, že mohou své námitky a stanoviska, v souladu s ustanovením § 112 odst. 2 stavebního zákona, uplatnit nejpozději k datu stanovené lhůty k vyjádření, později k nim nebude přihlédnuto.*

Stavba „**SOKOLOV – Odbahnění horního parkového rybníka – p.p.č. 3436, k.ú. Sokolov**“ byla povolena rozhodnutím Městského úřadu Sokolov, odboru životního prostředí dne 11.03. 2005 pod č.j. ŽP-2349/04-Kind (P.M. 06.04. 2005). Stavba „**SOKOLOV – Odbahnění dolního parkového rybníka – p.p.č. 3434, k.ú. Sokolov**“ byla povolena rozhodnutím vodoprávního úřadu ze dne 11.03. 2005 pod č.j. ŽP-2350/04-Kind (P.M. 06.04. 2005). Jelikož k přihlédnutí k § 115 odst. 4 stavebního zákona nebyla realizace stavby zahájena do 2 let ode dne, kdy nabylo stavební povolení právní moci a ani žadatel v zákonné lhůtě nepožádal o prodloužení platnosti stavebního povolení, tak jmenovaná rozhodnutí pozbyla svou platnost. Z tohoto důvodu žadatel požádal o nové povolení ke zřízení, stavbě vodního díla jehož součástí bylo i povolení k nakládání s vodami. Rozsah stavby se pro účely tohoto stavebního povolení nemění.

K původním výše uvedeným rozhodnutím ve věci povolení ke zřízení, stavbě vodního díla byly doloženy tyto doklady:

- Souhlas stavebního úřadu dle § 120 odst. 2 stavebního zákona vydal Městský úřad Sokolov, odbor stavební úřad, Rokycanova 1929, 356 20 Sokolov dne 02.02. 2005, č.j. SÚ/107/2005/Ko.
- Souhlas stavebního úřadu dle § 120 odst. 2 stavebního zákona vydal Městský úřad Sokolov, odbor stavební úřad, Rokycanova 1929, 356 20 Sokolov dne 02.02. 2005, č.j. SÚ/108/2005/Ko.
- **všeobecně** - žádost byla doložena projektovou dokumentací zpracovanou panem Ing. Jan Šinták – I.P.R.E. – autorizovaná projekční a inženýrská kancelář, 362 14 Kolová 2 (IČO 113 86 096) – autorizovaný inženýr pro vodohospodářské stavby ČKAIT 0300286; plná moc mezi žadatelem městem Sokolov, Rokycanova 1929, 356 20 Sokolov (IČO 002 59 586) a společností GOLFER s.r.o., Kolová 194, 360 01 Karlovy Vary (IČO 611 68 289) ze dne 16.11. 2004; plná moc mezi společností GOLFER s.r.o., Kolová 194, 360 01 Karlovy Vary (IČO 611 68 289) a panem Ing. Janem Šintákem – I.P.R.E., Kolová 2, 362 14 Kolová (IČO 113 86 096) ze dne 16.11. 2004; Živnostenský list pana Ing. Jana Šintáka – předmět podnikání „Projektová činnost ve výstavbě – vydaný Okresním živnostenským úřadem Okresního úřadu Karlovy Vary dne 28.11. 1996, č.j. ŽÚ/F/9142/96, ev. č. 340300-2700-02; výpisy z katastru nemovitostí; kopie katastrální mapy; vyjádření Městského úřadu Sokolov, odboru stavební úřad – památková péče, Rokycanova 1929, 356 20 Sokolov ze dne 26.10. 2004 č.j. SÚ/1593/2004/Ku; vyjádření Městského úřadu Sokolov, odboru dopravně-správních agend, Rokycanova 1929, 356 20 Sokolov ze dne 18.10. 2004 č.j. ODSA/2978/04/Me; stanovení přechodné úpravy provozu na pozemních komunikacích vydané Městským úřadem Sokolov, odborem dopravně-správních agend, Rokycanova 1929, 356 20 Sokolov ze dne 14.01. 2005 č.j. ODSA/42/05; stanovisko Městského úřadu Sokolov, odboru životního prostředí, se sídlem ul. Jednoty 654, Sokolov ze dne 04.11. 2004 č.j. ŽP-1759/04/Ba; vyjádření Městského úřadu Sokolov, odboru správy majetku, Rokycanova 1929, 356 20 Sokolov ze dne 01.11. 2004 č.j. 51/04; stanovisko Krajské hygienické stanice Karlovarského kraje se sídlem v Karlových Varech, územní pracoviště Sokolov, Chelčického 1938, 356 66 Sokolov ze dne 18.10. 2004, zn. SO/2629/2004/HK/Tka/215.53; stanovisko HZS Karlovarského kraje, územní odbor Sokolov, Petra Chelčického 1560, 356 01 Sokolov, ze dne 21.10. 2004, č.j. HSKV-1156/SO-2004; stanovisko Policie ČR - okresní ředitelství - DI -, 356 15 Sokolov ze dne 18.10. 2004, č.j. ORSO-519/DI-KOM-2004 a ze dne 13.01. 2005, č.j. ORSO-10/DI-KOM-2005; vyjádření Obvodního báňského úřadu v Sokolově, B. Němcové 1932, P.P. Box 73, 356 01 Sokolov ze dne 21.10. 2004, zn. 3247/462/04 a ze dne 27.01. 2005 pod zn. 260/462/05; vyjádření společnosti Sokolovská uhelná a.s., Staré náměstí 69, 356 00 Sokolov ze dne 01.11. 2004, zn. 142/2004/Ho/SVZ; vyjádření Zemědělské vodohospodářské správy, Oblast povodí Ohře se sídlem v Ústí nad Labem, pracoviště ZVHS Karlovy Vary – detašované pracoviště Cheb ze dne 22.10. 2004, zn. K/213; vyjádření Povodí Ohře, s.p., Bezručova 4219, 430 03 Chomutov ze dne 19.10. 2004, zn. 003201-28051/2004; vyjádření Povodí Ohře, s.p., závod Karlovy Vary, Horova 12, 360 01 Karlovy Vary ze dne 21.12. 2004 a ze dne 21.01. 2005, č.j. 01101/9250/2005; stanovisko Krajské správy a údržby silnic Karlovarského kraje, p.o. Karlovarského kraje, Chebská 282, 356 04 Sokolov ze dne 25.10. 2004, zn. 8281/04; vyjádření České geologické služby – Geofond, Kostelní 26, 170 06 Praha 7 ze dne 15.10. 2004, zn. 340/X-994-2004; vyjádření s.p. DIAMO – odštěpný závod Správa uranových ložisek, sídlo ul. 28. října 184, 261 13 Příbram ze dne 21.10. 2004, zn. 3010/732/04 Z 05-SI-SUL-05-01-02_1522; Plán organizace výstavby; Geologický průzkum;
- **rozhodnutí správních úřadů** - rozhodnutí – závazné stanovisko orgánu ochrany přírody k zásahu do významných krajinných prvků vydané Městským úřadem Sokolov, odborem životního prostředí, se sídlem ul. Jednoty 654, Sokolov – souhlasné závazné stanovisko k zásahu do registrovaného významného krajinného prvku Husovy sady a k zásahu do významných krajinných prvků – rybníky, dne 24.01. 2005, pod č.j. ŽP-2374/04-246-Šk; rozhodnutí o udělení výjimky udělené, žadateli městu Sokolov, Správou CHKO Slavkovský les – Správa ochrany přírody, Hlavní 504, 353 01 Mariánské Lázně dne 10.03. 2005, pod zn. 643/2005; rozhodnutí o povolení výjimky ze zákazu chovu zvláště chráněných živočichů v zajetí vydané Okresním úřadem Sokolov, odborem životního prostředí, ul. Jednoty 654, 356 13 Sokolov dne 29.06. 2001 pod č.j. ŽP/1154/01 Českému rybářskému svazu, MO Sokolov, Školní 1, 356 01 Sokolov k chovu raka bahenního; rozhodnutí o zastavení řízení o udělení výjimky ze základních podmínek ochrany zvláště chráněných živočichů vydané Krajským úřadem Karlovarského kraje, odborem životního prostředí a zemědělství, Závodní 353/88, 360 21 Karlovy Vary – Dvory dne 12.01. 2005, č.j. 4592/ZZ/RO/SP/04;

- 9/10 -

- *vyjádření správců podzemních sítí* - vyjádření Vodohospodářské společnosti Sokolov, spol. s r.o. ze dne 15.10. 2004, zn. 1159/260/2004 a ze dne 26.01. 2005, zn. 79/260/2005; vyjádření Západočeské plynárenské a.s. Plzeň, závod Sokolov, Hornická 1613, ze dne 19.10. 2004, č.j. 946; vyjádření Západočeské plynárenské a.s. Plzeň, Ed. Beneše 2439/70-2438/72, 304 77 Plzeň, ze dne 26.10. 2004, zn. PPZ/04/164/Vor; vyjádření a.s. ČESKÝ TELECOM, se sídlem Olšanská 5, 130 34 Praha 3, MOS Praha oddíl B vložka 2322, Sítě, Dokumentace liniových staveb sítě Čechy, Krajské středisko DLSS Karlovy Vary, Železniční 855/2, 360 05 Karlovy Vary, pracoviště Jugoslávská 3/1706, 361 11 Karlovy Vary ze dne 25.10. 2004, č.j. 04080/04/KV/MM; vyjádření a.s. ČESKÝ TELECOM - Divize NSG, Zákaznické služby, Provozní oblast Čechy, pracoviště Jugoslávská 3, 361 11 Karlovy Vary ze dne 04.01. 2005, zn. 20589/04/KV/ZM; vyjádření ZČE a.s., úsek Distribuce, TIS Cheb, Pekařská 7, 350 97 Cheb ze dne 20.10. 2004, č.vyj. 943/2004; vyjádření ZČE, a.s., úsek Distribuce, ORS Cheb, Pekařská 7, 350 97 Cheb ze dne 20.10. 2004; vyjádření společnosti UPC Česká republika, a.s., pracoviště Severní Čechy, Sázavská ul. 2, 460 10 Liberec ze dne 15.10. 2004, č.j. 2004/1770/SO; vyjádření spol. s r.o. SOTES Sokolov, Chebská 1939, 356 11 Sokolov ze dne 08.11. 2004, č.j. KR/052/04 a ze dne 28.01. 2005; vyjádření Vojsenské ubytovací a stavební správy Plzeň ze dne 13.10. 2004, č.j. 2851-Iveta Kotíková; vyjádření Vegacom a.s., Divize Telekomunikační sítě, Technická dokumentace a geodetické práce, Šenovská 30/434, 182 03 Praha 8 - ČESKÉ RADIOKOMUNIKACE a.s., pracoviště ÚTS Strahov, Skokanská 1, 169 00 Praha 6 ze dne 03.11. 2004, č.j. VGC/P11782/04/JK.

K tomuto předmětnému vodoprávnímu řízení byly dále předloženy a zaslány tyto doklady:

- Souhlas stavebního úřadu dle § 15 odst. 2 stavebního zákona – s vydáním rozhodnutí o povolení stavby vydal Městský úřad Sokolov, odbor stavební úřad, Rokycanova č.p. 1929, 356 01 Sokolov dne 14.01. 2008, pod č.j. SÚP/1743/2008/Hu – stavba je v souladu se záměry územního plánování v dotčeném území.

- *rozhodnutí, souhlasy, stanoviska a vyjádření dotčených orgánů státní správy* – rozhodnutí o udělení výjimky udělené, žadateli městu Sokolov, Správou CHKO Slavkovský les – správa ochrany přírody, se sídlem Hlavní č.p. 504, 353 01 Mariánské Lázně dne 14.01. 2008, pod zn. 43/SL/2008 – právní moc dne 21.01. 2008; stanovisko Městského úřadu Sokolov, odboru dopravně – správních agend, se sídlem Rokycanova č.p. 1929, 356 01 Sokolov ze dne 16.01. 2008, zn. ODSA/2150/2008/Me;
- *všeobecně* - kopie katastrální mapy; úprava harmonogramu stavby – provádění stavby; vyjádření společnosti Sokolovská uhelná, právní nástupce, a.s., se sídlem Staré náměstí č.p. 69, 356 00 Sokolov ze dne 17.01. 2008, zn. TÚ/SE/Bá/8/2008; vyjádření podniku Povodí Ohře, státní podnik, Chomutov, závodu Karlovy Vary, se sídlem Horova č.p. 12, 360 01 Karlovy Vary ze dne 14.01. 2008, zn. 011001-56/2008; vyjádření MO ČRS Sokolov, se sídlem Školní č.p. 1, 356 01 Sokolov ze dne 07.01. 2008 (transfer – živočichů);
- *vyjádření správců podzemních sítí* – vyjádření Vodohospodářské společnosti Sokolov, s.r.o., se sídlem Dimitrovova č.p. 1619, 356 44 Sokolov ze dne 03.12. 2007, č.j. 1253/2007; vyjádření společnosti Telefónica O2 Czech Republic, a.s., se sídlem Olšanská č.p. 55/5, 130 34 Praha, pracoviště Jugoslávská č.p. 3/1706 Karlovy Vary ze dne 03.12. 2007, č.j. 199339/07/CKV/M00; vyjádření Západočeské plynárenské, a.s., se sídlem Ed. Beneše 2439/70-2438/72, 304 77 Plzeň ze dne 19.12. 2007, ZČP-SO-071219-2170/Ma; vyjádření společnosti ČEZ Distribuce, a.s., se sídlem Teplická č.p. 874/8, 405 02 Děčín ze dne 13.12. 2007, zn. 832/2007; vyjádření společnosti ČEZnet, a.s., se sídlem Fügnerovo nám. 1866/5, 120 00 Praha 2 ze dne 05.12. 2007, zn. 08819/B/07; vyjádření společnosti SOTES Sokolov spol. s r.o., se sídlem Chebská č.p. 1939, 356 11 Sokolov ze dne 03.12. 2007, č.j. KR/67/2007.

Dne 17.01. 2008 bylo vodoprávnímu úřadu doručeno vyjádření, k oznámení vodoprávního řízení, společnosti Sokolovská uhelná, právní nástupce, a.s., se sídlem Staré náměstí č.p. 69, 356 00 Sokolov – dopis ze dne 17.01. 2008, zn. TÚ/SE/Bá/8/2008, v němž se uvádí – „*k popisovanému způsobu nakládání s vytěženým materiálem sdělujeme, že Sokolovská uhelná právní nástupce, a.s. není provozovatelem skládky odpadů ve smyslu zákona o odpadech. Vytěžený materiál bude v podmínkách SU, a.s. využit dle Vyhl. č. 294/2005 Sb., o podmínkách ukládání odpadů na skládky a jejich využívání na povrchu terénu*“ – vzhledem k uvedenému vodoprávní úřad změnil popis likvidace vytěženého materiálu z oznámeného - *Vytěžený materiál bude odvezen na řízenou skládku Sokolovské uhelné a.s. na Vytěžený materiál bude využit společností Sokolovská uhelná, právní nástupce, a.s., na základě dohody s investorem stavby – městem Sokolov.*

Při posouzení žádosti v provedeném řízení bylo zjištěno, že vydáním stavebního povolení za shora stanovených podmínek nedojde k ohrožení zájmů chráněných vodním zákonem a jiných chráněných zájmů ani k nepřiměřenému omezení nebo ohrožení práv a oprávněných zájmů účastníků řízení, a proto bylo rozhodnuto tak, jak je uvedeno ve výrokové části tohoto rozhodnutí.

Poučení

Proti tomuto rozhodnutí je možno dle § 81 odst. 1 a § 83 odst. 1 zákona č. 500/2004 Sb., správní řád (dále je správní řád) podat odvolání do 15 dnů ode dne jeho oznámení ke Krajskému úřadu Karlovarského kraje, odboru životního prostředí a zemědělství. Odvolání se dle § 86 správního řádu podává u Městského úřadu Sokolov, odboru životního prostředí. Lhůta pro odvolání se počítá ode dne následujícího po dni doručení rozhodnutí. Dle § 82 odst. 2 musí mít odvolání náležitosti uvedené v § 37 odst. 2 správního řádu a musí obsahovat údaje o tom, proti kterému rozhodnutí směřuje, v jakém rozsahu ho napadá a v čem je spatřován rozpor s právními předpisy nebo nesprávnost rozhodnutí nebo řízení, jež mu předcházelo. Odvolání se podává s potřebným počtem stejnopisů tak, aby jeden stejnopis zůstal správnímu orgánu a aby každý účastník dostal jeden stejnopis. Dle § 85 odst. 1 správního řádu má včas podané a přípustné odvolání odkladný účinek.



Soňa Kinderová
Soňa Kinderová
referent
odboru životního prostředí

Rozdělovník:

Doporučeně na dodejku obdrží tito účastníci řízení:

1. Město Sokolov, se sídlem Rokycanova č.p. 1929, 356 01 Sokolov
2. Vodohospodářská společnost Sokolov, s.r.o., se sídlem Dimitrovova č.p. 1619, 356 44 Sokolov
3. Západočeská plynárenská, a.s., se sídlem Ed. Beneše č.p. 2439/70 – 2438/72, 304 77 Plzeň
4. Telefonica O2 Czech Republic, a.s., se sídlem Olšanská č.p. 55/5, 130 34 Praha – *adresa pro písemný styk DLSS K. Vary, P.O.Box 56, 130 76 Praha 3*
5. ČEZ Distribuce, a.s., Teplická č.p. 874/8, 405 02 Děčín 2
6. SOTES Sokolov spol. s r.o.m se sídlem Chebská č.p. 1939, 356 11 Sokolov
7. Povodí Ohře, státní podnik, se sídlem Bezručova č.p. 4219, 430 03 Chomutov
8. Sokolovská uhelná, právní nástupce, a.s., se sídlem Staré náměstí č.p. 69, 356 01 Sokolov

Dále na vědomí obdrží:

Dotčené správní úřady:

9. Městský úřad Sokolov – odbor stavební a ÚP, se sídlem Rokycanova č.p. 1929, Sokolov
10. Městský úřad Sokolov - odbor dopravně – správních agend, se sídlem Rokycanova č.p. 1929, Sokolov
11. Městský úřad Sokolov – odbor životního prostředí – ochrana přírody - Ing. Škrabalová – zde
12. Městský úřad Sokolov – odbor životního prostředí – odpady - Ing. Hofrichterová – zde
13. Správa CHKO Slavkovský les, se sídlem Hlavní č.p. 504, 353 01 Mariánské Lázně
14. Policie ČR - OŘ DI Sokolov, 356 15 Sokolov
15. Obvodní báňský úřad Sokolov, B. Němcové č.p. 1932, 356 01 Sokolov
16. Krajský úřad Karlovarského kraje, odbor životního prostředí a zemědělství, se sídlem Závodní č.p. 353/88, 360 21 Karlovy Vary

Ostatní:

17. Městský úřad Sokolov - odbor rozvoje města, se sídlem Rokycanova č.p. 1929, Sokolov
18. Městský úřad Sokolov - odbor správa majetku, se sídlem Rokycanova č.p. 1929, Sokolov
19. Povodí Ohře, státní podnik, závod Karlova Vary, se sídlem Horova č.p. 12, 360 01 Karlovy Vary
20. ČRS MO Sokolov, se sídlem Školní č.p. 551, 356 01 Sokolov

Příloha pro žadatele (k převzetí po nabytí právní moci rozhodnutí – v souladu s § 115 odst. 3 stavebního zákona):

1 x kopie PD ověřená ve vodoprávním řízení

MĚSTSKÝ ÚŘAD SOKOLOV

Rokycanova 1929, 356 20 Sokolov

odbor stavební a územního plánování

2

NAŠE ZN.: SÚP/1743/2008/Hu
VYŘIZUJE: Hůlová
TEL.: 359 808 233
E-MAIL: hana.hulova@mu-sokolov.cz

DATUM: 14. ledna 2008

VYJÁDŘENÍ

Městský úřad Sokolov, odbor stavební a územního plánování, jako stavební úřad příslušný podle § 13 odst.1 písm.f) zákona č. 183/2006 Sb., o územním plánování a stavebním řádu (stavební zákon), ve znění pozdějších předpisů (dále jen "stavební zákon"), podle ustanovení § 15 odst. 2 stavebního zákona

s d ě l u j e,

že navržená stavba

"Sokolov- odbahnění rybníků a úprava břehů "

na pozemku parc. č: 3436, 2545, 3421/8, 3435/1, 2371/1, 2377/1, 3028/1, 3029/1, 3431/2, 3434, 3435/2, 3453 v katastrálním území Sokolov je v souladu se záměry územního plánování v dotčeném území.

Poučení:

Toto vyjádření nenahrazuje rozhodnutí ani opatření jiných správních orgánů, jichž je zapotřebí pro povolení speciální stavby podle zvláštních předpisů.



Hana Hůlová

Vedoucí oddělení odboru stavebního a územního plánování

Obdrží:

Městský úřad Sokolov, odbor životního prostředí, Rokycanova 1929, 356 01 Sokolov



Městský úřad Sokolov

Rokycanova 1929, 356 20 Sokolov

odbor životního prostředí

se sídlem ul. Jednoty 654, Sokolov

Ing. Jan ŠINTÁK - I. P. R. E.	
Došlo	- 9 -11- 2004
Č.j.	3195

Ing. Jan Šinták – I.P.R.E.
362 14 Kolová 2
P.O.BOX 179

360 21 Karlovy Vary

VÁŠ DOPIS ZNAČKY/ZE DNE

NAŠE ZNAČKA
ŽP- /1759/04 /Ba

VYŘIZUJE/LINKA
M. Bartošová
☎ 352 615 168

SOKOLOV
dne 4.11.2004.

e-mail: marie.bartosova@mu-sokolov.cz

věc: **SOKOLOV - „Odbahnění dvou parkových rybníků“**

Městský úřad Sokolov, odbor životního prostředí obdržel dne 14.10.2004 Vaši žádost o stanovisko ke stavebnímu řízení na odbahnění dvou parkových rybníků v Sokolově a vydává následující stanovisko:

Ochrana lesního půdního fondu a státní správa lesů:

ochrana zemědělského půdního fondu:

ochrana ovzduší:

Bez připomínek

ochrana přírody a krajiny:

Pro zpracování projektové dokumentace požadujeme zachování dřevin na březích a v bezprostředním okolí rybníků. Kácení dřevin bude povoleno pouze v nezbytně nutném případě, k povolení kácení je příslušný Městský úřad Sokolov, odbor životního prostředí. Před vydáním příslušného rozhodnutí stavebního úřadu je třeba, aby investor stavby požádal Městský úřad Sokolov, odbor životního prostředí o vydání závazného stanoviska orgánu ochrany přírody dle § 4 odst. 2 zákona č. 114/1992 Sb., o ochraně přírody a krajiny, ve znění pozdějších předpisů (dále jen zákona) k zásahu do významného krajinného prvku (rybníky, vodní tok) případně registrovaného významného krajinného prvku (Husovy sady), pokud budou stavbou dotčeny další pozemky mimo vlastní rybníky.

Dále upozorňujeme, že oba rybníky jsou biotopem zvláště chráněných druhů živočichů: rak bahenní *Astacus leptodactylus* – ohrožený druh a škeble rybníčná – *Anodonta cygnea* – silně ohrožený druh. Provedení záměru není možné bez povolení výjimky ze zákazů u zvláště chráněných živočichů dle § 56 zákona. K povolení výjimky u ohrožených druhů je příslušný Krajský úřad Karlovarského kraje, odbor životního prostředí a zemědělství. K povolení výjimky u silně a kriticky ohrožených druhů je v současné době příslušná Správa CHKO Slavkovský les.

Nakládání s odpady:

Nelze se vyjádřit. Projektovou dokumentaci je nutné doplnit o způsob nakládání s odpady vznikajícími při realizaci projektu.

Vodní hospodářství:

Po prostudování předložených dokladů k záměru stavby „Sokolov – odbahnění dvou parkových rybníků“ bylo zjištěno, že se bude jednat i o zásah do ovládacích prvků rybníků /požerák, bezpečnostní přepad, opevnění břehů atd./. Uvedené stavební práce jsou dle § 55 zákona č. 254/2001 Sb., o vodách a o změně některých zákonů, ve znění pozdějších předpisů /vodní zákon/ vodním dílem. K povolení vodního díla je příslušný MěÚ Sokolov, odbor životního prostředí jako místně příslušný vodoprávní úřad.

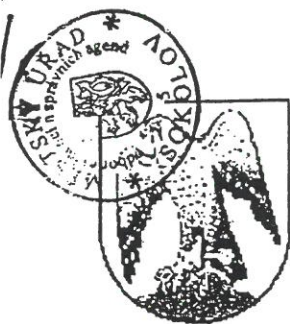
Dále upozorňujeme na tyto skutečnosti:

- k žádosti o stavební povolení vodoprávního úřadu bude mimo jiné předložen Havarijný plán opatření pro případ havárie po dobu trvání předmětné stavby a vyjádření správce povodí a vodního toku, jímž je v daném případě Povodí Ohře s.p. Chomutov.
- Souběžně se žádostí o stavební povolení by měl žadatel požádat i o nové nakládání s vodami dle § 8 vodního zákona.
- Projektová dokumentace by dle našeho mínění měla obsahovat i řešení špatného stavu odběrného zařízení umístěné v Lobežském potoce /u areálu HZS Karlovarského kraje/.
- Do kolaudace vodního díla bude zpracován Manipulační řád pro provoz obou rybníků.



Ing. Petra Ouborná
vedoucí odboru ŽP

Městský úřad Sokolov
Odbor životního prostředí
(7)



Městský úřad Sokolov

Rokycanova 1929, 356 20 Sokolov
odbor životního prostředí
se sídlem ul. Jednoty 654, Sokolov

3



Toto rozhodnutí nabylo právní moci dne 11.1.2005

Odbor životního prostředí

Městského Úřadu Sokolov

dne 19.10.05 *Škrabalová*

dle rozdělovníku

VÁŠ DOPIS ZNAČKY/ZE DNE

NAŠE ZNAČKA
ŽP – 2374/04-246-Šk

VYŘIZUJE/LINKA *y*
Škrabalová /352 615 166

SOKOLOV
24.1.2005

Věc: „Sokolov – odbahnění dvou parkových rybníků“ – závazné stanovisko orgánu ochrany přírody k zásahu do významných krajinných prvků

ROZHODNUTÍ

Městský úřad Sokolov, odbor životního prostředí jako orgán ochrany přírody příslušný podle § 76 odst. 2 písm a) a § 77 odst. 3 zákona ČNR č. 114/1992 Sb., o ochraně přírody a krajiny, ve znění pozdějších předpisů (dále jen zákona) vydává žadateli:

Městu Sokolov, Rokycanova 1929, 356 20 Sokolov

zastoupenému dle plné moci

firmou I.P.R.E. – Ing. Jan Šinták, Kolová 2, 362 14 Kolová, P.O.BOX 179, 360 21 Karlovy Vary

pro akci „Sokolov – odbahnění dvou parkových rybníků“

souhlasné závazné stanovisko
podle § 4 odst. 2 zákona

1) k zásahu do registrovaného významného krajinného prvku Husovy sady na pozemcích p.č. 3435/1, 3028/1, 3029/1 k.ú. Sokolov

2) k zásahu do významných krajinných prvků - rybníky na pozemku p.č. 3436, 3434 k. ú. Sokolov

Závazné stanovisko je vydáváno za těchto podmínek:

1. Bude dodržen termín provádění odbahnění rybníků stanovený rozhodnutím Správy CHKO Slavkovský les o udělení výjimky ze zákazů u zvláště chráněných živočichů č.j. 3937/2004 ze dne 22.12.2004, tj. odbahnění bude provedeno v období od 1.8. do 31.10. Toto období

Tel.: 352 615 111
Fax: 352 604 560

Bankovní spojení: KB Sokolov
Č.Ú.: 521391/0100
IČO: 259 586

epodatelna@mu-sokolov.cz
<http://www.mu-sokolov.cz>

stanovené z důvodu ochrany silně ohroženého druhu škeble rybniční vyhovuje rovněž z důvodu hnízdění vodního ptactva na rybnících.

2. Stromy v těsné blízkosti dočasné přístupové panelové komunikace k rybníkům včetně nových výsadeb na pozemku p.č. 3028/1 budou zabezpečeny proti poškození pohybem mechanizace. Způsob a provedení opatření budou nahlášeny Městskému úřadu Sokolov, odboru životního prostředí před zahájením stavby.
3. V rámci stavby nedojde k poškození dřevin na březích obou rybníků.
4. Po ukončení stavby budou dočasné přístupové komunikace odstraněny a povrch pozemků bude upraven do původního stavu včetně osetí travním semenem.
5. Veškeré stavební materiály budou po ukončení stavby z dotčených pozemků odklizeny.

Odůvodnění

Městský úřad Sokolov, odbor životního prostředí obdržel dne 31.12.2004 žádost firmy I.P.R.E. – Ing. Jan Šinták, Kolová 2, P.O.BOX 179, 360 21 Karlovy Vary zastupující firmu GOLFER s.r.o., Kolová 194, 360 01 Karlovy Vary zastupující Město Sokolov o závazné stanovisko orgánu ochrany přírody k zásahu do registrovaného významného krajinného prvku a významných krajinných prvků z důvodu akce „Sokolov – odbahnění dvou parkových rybníků“. Dnem obdržení žádosti bylo zahájeno správní řízení v uvedené věci.

V rámci výše uvedené akce je navrženo provedení odbahnění a oprav horního a dolního parkového rybníku v Husových sadech v Sokolově na pozemcích p.č. 3436 a 3434 k.ú. Sokolov, které jsou ve smyslu § 3 písm. b) zákona významnými krajinnými prvky. U dolního parkového rybníka na p.p.č. 3434 bude provedeno odbahnění, oprava odtokového koryta, oprava bezpečnostního přepadu a požeráku, a bude provedena výměna potrubí pro napájení dolního parkového rybníka. U horního parkového rybníka na p.p.č. 3436 bude provedeno odbahnění, oprava odběrného objektu a požeráku a zpevnění břehů rybníka. Provedení výměny potrubí (SO 04) a opravy odtokového koryta (SO 01) se dotýkají vodního toku Lobežský potok na p.p.č. 2377/1. Z hlediska ochrany přírody se nejedná o nový zásah do tohoto významného krajinného prvku, který by mohl vést k jeho poškození nebo oslabení ekologicko - stabilizační funkce.

Oba parkové rybníky jsou biotopem zvláště chráněných druhů živočichů. V horním parkovém rybníku se vyskytuje rak bahenní – *Astacus leptodactylus* a v obou rybnících byl zjištěn výskyt škeble rybniční *Anodonta cygnea*. Městu Sokolov byla rozhodnutím Správy CHKO Slavkovský les č.j. 3937/2004 ze dne 22.12.2004 povolena výjimka ze zákazů dle § 50 odst. 2 zákona pro silně ohrožený druh škeble rybniční. Správní řízení ve věci povolení výjimky pro ohrožený druh rak bahenní bylo rozhodnutím Krajského úřadu Karlovarského kraje, odboru životního prostředí a zemědělství č.j. 4592/ZZ/RO/SP ze dne 12.1.2005 zastaveno. U obou druhů živočichů dojde k jejich odchytu a přenesení po dobu provádění stavby. Přenesení živočichů bude provedeno Českým rybářským svazem, místní organizací Sokolov, která má platnou výjimku k chovu raka bahenního.

Kromě zásahu do vývoje zvláště chráněných druhů bude zásah do rybníků vyžadovat výlov a přenesení ryb, tato problematika je řešena v projektové dokumentaci. V horním parkovém rybníku dochází k rozmnožování a hnízdění kachen divokých, proto je třeba stavbu situovat mimo období hnízdění a vyvádění mláďat. Z tohoto hlediska vyhovuje období stanovené pro přenos škeble rybniční.

Dále v rámci stavby dojde k zásahu do významného krajinného prvku Husovy sady registrovaného Městským úřadem Sokolov dle § 6 zákona. Především je pro realizaci stavby třeba

zřídit dočasné přístupové cesty pro pohyb mechanizace. Cesty jsou situovány na travnatých plochách na pozemcích p.č. 3435/1 a 3028/1. Provizorní komunikace budou provedeny tak, že panely budou položeny na netkanou polypropylenovou textilií a štěrkový podklad. Po ukončení stavby budou tyto cesty demontovány. Z hlediska ochrany registrovaného významného krajinného prvku je problematické vedení trasy těchto provizorních komunikací v bezprostřední blízkosti vzrostlých dřevin i mladých výsad. U těchto dřevin je nezbytné provést opatření k jejich ochraně během provádění stavby.

V rámci správního řízení dospěl orgán ochrany k závěru, že za předpokladu dodržení stanovených podmínek nedojde k poškození dotčených významných krajinných prvků ani k oslabení jejich ekologicko stabilizační funkce.

Poučení o odvolání

Proti tomuto rozhodnutí lze podat odvolání do 15 dnů ode dne jeho oznámení podle § 53 a § 54 zákona č. 71/1967 Sb., o správním řízení ke Krajskému úřadu Karlovarského kraje podáním učiněným u Městského úřadu Sokolov, odboru životního prostředí. Včas podané odvolání má podle § 55 zákona č. 71/1967 Sb., o správním řízení odkladný účinek.



lyl

Ing. Petra Ouborná
vedoucí odboru životního prostředí

Rozdělovník:

Účastníci řízení:

Město Sokolov zastoupené I.P.R.E. Ing. Jan Šinták, Kolová 2, P.O.BOX 179, 360 21 Karlovy Vary

Na vědomí:

MěÚ Sokolov, odbor rozvoje města

MěÚ Sokolov, odbor ŽP – paní Kinderová - zde

OVĚŘOVACÍ DOLOŽKA PRO VIDIMACI

Podle ověřovací knihy Městského úřadu Sokolov poř. č. vidimace 1272008/5

tento úplný/a* - částečný/a* opis*/kopie*, obsahující 3 stran

souhlasí doslovně s předloženou listinou, z níž byla pořízena a tato listina je prvopisem*

ověřenu viděnou listinou* opisem-nebo-kopii pořízenou ze spisu*-stejnopisem*-

obsahující 3 stran.

V Sokolově dne 16.1.2008

Jméno/a a příjmení ověřující osoby, která vidimaci provedla: Věra Binová

(nebo ošsk jmenovky)

Ošsk úředního razítka a podpis ověřující osoby

*nehodící se škrtněte



Binová



Městský úřad Sokolov

odbor životního prostředí

Rokycanova 1929, 356 01 Sokolov

3

ČÍSLO JEDNACÍ:
ČÍSLO EVIDENČNÍ: 20448/2008
VÁŠ DOPIS ZNAČKY/ZE DNE:
VYŘIZUJE : Ing. Jitka Škrabalová
TEL: 359 808 166
E-mail: jitka.skrabalova@mu-sokolov.cz
V SOKOLOVĚ DNE: 11.2.2008

Městský úřad Sokolov
Odbor rozvoje města
Rokycanova 1929
356 01 Sokolov - zde

Sdělení orgánu ochrany přírody k platnosti závazného stanoviska k zásahu do významných krajinných prvků

Městský úřad Sokolov, odbor životního prostředí rozhodnutím č.j. ŽP-2374/04-246-Šk ze dne 24.1.2005 vydal žadateli - městu Sokolov dle § 4 odst. 2 zákona č. 114/1992 Sb., o ochraně přírody a krajiny, ve znění pozdějších předpisů závazné stanovisko k zásahu do registrovaného významného krajinného prvku Husovy sady a významných krajinných prvků – rybníků na pozemcích p.č. 3436 a 3434 k.ú. Sokolov pro záměr odbahnění uvedených dvou parkových rybníků v Husových sadech. Rozhodnutí nabylo právní moci dne 11.2.2005. Platnost rozhodnutí nebyla v podmínkách omezena, ani výše uvedený zákon nestanoví omezenou dobu platnosti správních rozhodnutí orgánu ochrany přírody. **Uvedené rozhodnutí je platné.**

Původní stanovisko bylo rovněž podkladem pro nové rozhodnutí vodoprávního úřadu ve věci povolení k nakládání s vodami a ke zřízení vodního díla „Sokolov – odbahnění rybníků a úprava břehů“ – č.j. 39840/2007/ZP/SOKI. Nové projednání věci bylo nutné z důvodu vypršení platnosti stavebního povolení. Skutečnosti rozhodné pro vydání závazného stanoviska se nezměnily, proto nebylo nutné vydávat nové závazné stanovisko.

Městský úřad Sokolov

Odbor životního prostředí

(4)

Ing. Jitka Škrabalová
vedoucí oddělení

ochrany přírody, ZPF a lesního hospodářství



MĚSTSKÝ ÚŘAD V SOKOLOVĚ

PSČ 356 20, Rokycanova 1929, Sokolov
odbor dopravně-správních agend

4

Ing. Jan ŠINTÁK - I. P. R. E.	
Došlo	20 -10- 2004
Č.j.	2934

Ing. Jan Šinták-I.P.R.E.
projekční činnost
Kolová 2
p.o.box 179

362 14 Karlovy Vary

Váš dopis zn./ze dne:
2851/2004/13.10. 04

Naše značka:
ODSA/2978/04/Me/

Vyřizuje:
Merxbauer/352325278


V Sokolově dne:
18. 10. 2004

Věc: „Sokolov – odbahnění rybníků Husovy sady- vyjádření

Městský úřad Sokolov, odbor dopravně-správních agend, příslušný podle § 40, odst. 4, písm. a) zákona č. 13/1997 Sb., o pozemních komunikacích, ve znění pozdějších předpisů sděluje, že ke shora uvedené stavbě „Sokolov-odbahnění dvou parkových rybníků“, budovanou na p.p.č. 3434, 3436, 2377/1, 3435/2, 3435/1, 3327, 3329, 3326, 3453, 3028/1, 3029/1, 3431/2, k.ú. Sokolov, obec Sokolov má tyto připomínky:

- 1) Vámi předloženou zájmovou situací **není dostatečně zřetelné**, kterým směrem bude prováděna doprava z Husových sadů s následným vyvážením těchto kalů.
- 2) Nabízí se zde varianta odvozu okolo bývalého skladu zeleniny „Taroko“ na ul. Jednoty, B. Němcové, Jeronýmovy, Husitské a dále na II/210 Rokycanova ul. (důvodem je, že se jedná o práce v chráněném krajinném prvku – Husovy sady)
- 3) Bude-li doprava vedena po silnici II/210, popř. III/21026 nebo III/2099, bude nutné vyjádření správce komunikace, tedy KSÚS KK, p. o. Sokolov.
- 4) V PD ke stavebnímu řízení bude naším odborem stanovena **přechodná úprava provozu na pozemní komunikaci dle předchozího vyjádření PČR OŘ DI Sokolov**, součástí vyjádření budou rovněž ověřené a odsouhlasené situační plány přechodné úpravy provozu.

S pozdravem


Hana Schimmerová
pověřená vedením
odboru dopravně-správních agend

MĚSTSKÝ ÚŘAD SOKOLOV
odbor
dopravně - správních agend
7

TELEFON: (352) 325 111
FAX: (352) 602 510

BANKOVNÍ SPOJENÍ: KB SOKOLOV
Č.Ú. 521 - 391
IČO: 259 586

e-mail: info@mu-sokolov.cz
http://www.mu-sokolov.cz

4

Městský úřad Sokolov
odbor dopravně-správních agend
Rokycanova 1929, 356 20 Sokolov

Ing. Jan Šinták – I.P.R.E.
362 14 Kolová 2
P.O.BOX 179
360 21 Karlovy Vary

Ing. Jan ŠINTÁK - I. P. R. E.	
Došlo	19 -01- 2005
Č.j.	204

Č.j. : ODSA/42/05
Vyřizuje : Ing. Hanek

Dne : 14.1.2005

Věc : Stanovení přechodné úpravy provozu na pozemních komunikacích

Městský úřad Sokolov, odbor dopravně-správních agend, jako příslušný správní úřad ve smyslu § 124 odst. 5 zákona č. 361/2000 Sb., o provozu na pozemních komunikacích, ve znění pozdějších předpisů

s t a n o v u j e

podle § 77 násl. cit. zákona, na základě podané žádosti a po předchozím vyjádření PČR OŘ DI Sokolov č.j. : ORSO-10/DI-KOM-2005 ze dne : 13.1.2005

přechodnou úpravu provozu na pozemní komunikaci : Sokolov – Husovy sady – p.p.č. 3434,3436

podle přílohy – ověřeného situačního plánu.

Přechodná úprava provozu na pozemní komunikaci se stanovuje pro : odbahnění parkových rybníků
na dobu : bude určena před realizací vlastních prací

Stanovená úprava provozu je vázána na následující podmínku :
provedení a umístění přechodných svislých dopravních značek musí splňovat požadavky platných technických norem (ČSN 01 8020) a zvláštních předpisů (TP 65, TP 66) MD ČR, musí být užity dopravní značky dle vyhlášky MD č. 30/2001 Sb., v retroreflexní úpravě základní velikosti.

Za dodržení uvedených podmínek a za náležitý stav přechodné úpravy provozu po celou dobu užití dopravních značek odpovídá žadatel.

Odpovědná osoba : určí zhotovitel

Stanovením úpravy nejsou dotčena ust. § 24 a 25 zákona č. 13/1994 Sb., o pozemních komunikacích, ve znění pozdějších předpisů a ust. § 39 a 40 vyhlášky MD č. 104/1997 Sb., kterou se provádí zejména povolení k omezení provozu, povolení ke zvláštnímu užívání silnice nebo místní komunikace, ani jiné rozhodnutí, souhlas, stanovisko, vyjádření nebo jiné opatření pro realizaci prací zvláštním předpisem.

Pokud je úprava provozu na pozemní komunikaci vázána na povolení silničního správního

úřadu ke zvláštnímu užívání pozemní komunikace, popř. na povolení k omezení provozu (úplná nebo částečná uzavírka) podle § 24 a 25 citovaného zákona o pozemních komunikacích, nabývá toto opatření účinnosti pouze s příslušným rozhodnutím.

Přílohou je situační plánek opatřený ověřením a rozpisem dopravního značení.

MĚSTSKÝ ÚŘAD SOKOLOV
odbor
dopravně - správní agendy
[Signature]

Hana Schimmerová
pověřená vedením odboru DSA

Na vědomí : PČR OŘ DI Sokolov

MĚSTSKÝ ÚŘAD SOKOLOV

odbor dopravně - správních agend
Rokycanova 1929, 356 01 Sokolov

4

VÁŠ DOPIS ZN.: 39840/2007/ZP/SOKI
ZE DNE: 9.1.2008
NAŠE ZN.: ODSA /2150/2008/Me
VYŘIZUJE: Karel Merxbauer
TEL.: 359 808 278
FAX: 359 808 216
E-MAIL: karel.merxbauer@mu-sokolov.cz

Městský úřad Sokolov, odbor životního
prostředí
Rokycanova 1929
356 20 Sokolov

DATUM: 16.1.2008

Stanovisko


Odbor dopravně - správních agend Městského úřadu Sokolov, příslušný podle § 40, odst. 4, písm. a) zákona č. 13/1997 Sb., o pozemních komunikacích, ve znění pozdějších předpisů na základě Vaší žádosti pro potřeby vodoprávního řízení k uvedené stavbě „Sokolov – Odbahnění rybníků a úprava břehů“ – sděluje, že se stavbou

s o u h l a s í

za dodržení níže uvedených podmínek:

- 1) Zhotovitel ve lhůtě cca 30 dnů před zahájením prací na odstranění bahna a zpevnění břehů požádá na našem odboru DSA o stanovení přechodné úpravy provozu. Součástí žádosti bude vyjádření Policie ČR OŘ DI Sokolov a schválená situace s dopravním značením.
- 2) V případě, že bude nutné provedení částečné nebo úplné uzavírky místní komunikace (chodníku), požádá zhotovitel na našem odboru o vydání rozhodnutí.
- 3) Souhlas s užitím místních komunikací vydá město Sokolov, resp. Odbor správy majetku – p. Filipová. Tento souhlas je nutný pro vydání příslušného rozhodnutí.
- 4) Souhlas s užitím komunikací v majetku Karlovarského kraje, vydá Krajská správa a údržba silnic KK, p. Vanišová – inspektor silnic.
- 5) Vyjádření k záměru provedení těchto prací jsme poskytli pod čj. ODSA/2978/04/Me ze dne 18.10. 2004.

MĚSTSKÝ ÚŘAD SOKOLOV
odbor
dopravně - správních agend
7


Karel Merxbauer v. r.
silniční hospodářství

M ě s t s k ý ú ř a d S o k o l o v
odbor stavební úřad - památková péče
356 20 SOKOLOV, ul.Rokycanova 1929

5

Čj.:SÚ/1593/2004/Ku

V Sokolově dne 26.10.2004

Vyřizuje: Kučková

tel.: 352 325 282

na doručenk

Ing. Jan ŠINTÁK - I. P. R. E.	
Došlo	29 -10- 2004
Č.j.	3063

Ing. Jan Šinták – I.P.R.E.

P.O.Box 179


360 21 Karlovy Vary

Věc: Sokolov - odbahnění dvou parkových rybníků - v y j á d ř e n í.

Městský úřad Sokolov, odbor stavebního úřadu – památková péče, jako orgán státní památkové péče, obdržel dne 14.10.2004 Vaši žádost o stanovisko ke stavebnímu řízení ve výše uvedené věci.

K Vaší žádosti sdělujeme, že předmětné parkové rybníky ani pozemky, kterých se uvedené stavební práce dotýkají, nejsou chráněné z hlediska zájmů státní památkové péče .

Rostislav P r á š i l
vedoucí odboru stavebního úřadu



M Ě S T S K Ý Ú Ř A D
V S O K O L O V Ě ⁶
odbor - stavební úřad
památková péče

HASIČSKÝ ZÁCHRANNÝ SBOR KARLOVARSKÉHO KRAJE

Územní odbor Sokolov, Petra Chelčického 1560, 356 01 S o k o l o v

č.j.: HSKV-1156/SO-2004
č.evidenční :

Ing. Jan Šinták
Kolová 2
360 21 Karlovy Vary

Ing. Jan ŠINTÁK - I. P. R. E.	
Došlo	22 -10- 2004
Č.j.	2969

Sokolov 21. října 2004
Počet listů : 1
Příloha : 0

Stanovisko dotčeného orgánu státní správy na úseku požární ochrany a ochrany obyvatelstva

Vyřizuje za PO : npor. Bc. Jan Přibys, telefon: 352 350 321, e-mail: pribys@hzsoso.cz
Vyřizuje za OO : nstržm. Jiří Valtera, telefon: 352 350 336, e-mail: jiri.valtera@kvk.izscr.cz

Název stavby : Odbahnění dvou parkových rybníků

Místo stavby : Sokolov

Stavebník : Město Sokolov


Projektant : Ing. Jan Šinták

Druh dokumentace : ke stavebnímu řízení

Zpracovatel P B Ř : -

Hasičský záchranný sbor Karlovarského kraje v souladu s ustanovením § 31 odst.1, písm.b) zákona č.133/1985 Sb., o požární ochraně, ve znění pozdějších předpisů posoudil v rozsahu požárně bezpečnostního řešení a dle ustanovení § 10 odst.6 zákona č. 239/2000 Sb., o integrovaném záchranném systému a o změně některých zákonů, ve znění pozdějších předpisů posoudil předloženou projektovou dokumentaci výše uvedené stavby předloženou dne: 14.10.2004.

K výše uvedené dokumentaci vydává **souhlasné stanovisko**.


pplk. Ludvík Mulač
ředitel územního odboru Sokolov



Policie České republiky

okresní ředitelství
dopravní inspektorát

356 15 S O K O L O V

☎ 974 376 448 (komunikace)

fax: 974 376 258

7

Č.j. ORSO-519/DI-KOM-2004

Sokolov 18. října 2004

Ing. Jan Šinták
projekční a inženýrská činnost
Kolová 2
362 14 Kolová
P.O.Box179
360 21 Karlovy Vary

Ing. Jan ŠINTÁK - I. P. R. E.	
Došlo	21 -10- 2004
Č.j.	2950

Sokolov - odbahnění dvou parkových rybníků - Husovy sady - stanovisko

Dopravní inspektorát Policie ČR v Sokolově, jako orgán státní správy ve věcech bezpečnosti a plynulosti provozu na pozemních komunikacích dle § 1 odst. 1 Zák. 12/1997 Sb. ve znění pozdějších předpisů, posoudil předloženou dokumentaci předmětné akce a sděluje, že s touto

souhlasí.

Dokumentace je opatřena naším razítkem.

Zpracoval
pprap. Eva Kastlová



mjr. Bc. Pavel Žlha
vedoucí DI



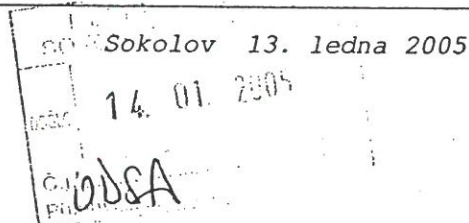
Police České republiky
okresní ředitelství
dopravní inspektorát
356 15 S O K O L O V

☎ 974 376 448 (komunikace)

fax: 974 376 258

Č.j. ORSO-10/DI-KOM-2005.

Městský úřad Sokolov
odbor dopravně správních agend
Rokycanova 1929
356 20 Sokolov



Sokolov, Husovy sady - p.p.č. 3434, 3436 - odbahnění parkových rybníků - stanovisko

Dopravní inspektorát Policie ČR v Sokolově posoudil předložený návrh dopravního opatření při provádění předmětných prací a sděluje, že s tímto

souhlasí.

za podmínky, že prováděcí firma zajistí očištění vozidel před vjezdem na pozemní komunikaci (MK v ul. Jednoty, ul. Vítězná).

Situace jsou opatřeny naším razítkem.

Zpracoval:
pprap. Eva Kastlová



mjr. Bc. Pavel Žilka

vedoucí DI

KRAJSKÁ HYGIENICKÁ STANICE KARLOVARSKÉHO KRAJE SE SÍDLEM V KARLOVÝCH VARECH

územní pracoviště Sokolov, Chelčického 1938, 356 66 Sokolov

8

Váš dopis zn: 2851/2004
Ze dne: 2004-10-13
Naše značka: SO/2629/2004/HK/Tka/215.53

Vyřizuje: Ing. Tkáčiková
Telefon: 352 323 134
E-mail: jana.tkacikova@khskv.cz

Datum: 2004-10-18

Ing. Jan Šinták – I.P.R.E.
Kolová 2
P.O.BOX 179
Karlovy Vary
360 21

Ing. Jan ŠINTÁK - I. P. R. E.	
Došlo	19 -10- 2004
Č.j.	2918

Věc:

Projekt stavby " Sokolov – odbahnění dvou parkových rybníků" - stanovisko

Na základě žádosti Ing. Jana Šintáka – I.P.R.E. ze dne 14.10.2004, posoudila Krajská hygienická stanice Karlovarského kraje se sídlem v Karlových Varech, územní pracoviště Sokolov předložený návrh projektové dokumentace stavby "Sokolov – odbahnění dvou parkových rybníků ". Projekt řeší odbahnění a opravu ovládacích částí dvou rybníků, které se nacházejí v Městském parku – Husovy sady v Sokolově. Odbahnění bude provedeno postupně - nejprve bude vypuštěn horní rybník na levém břehu Lobežského potoka, ryby budou přemístěny do dolního rybníka. Po opětovném napuštění horního rybníka bude rybí osádka přesunuta zpět a vypuštěn rybník na pravém břehu potoka.

Po posouzení z hlediska požadavků ochrany veřejného zdraví konstatuje Krajská hygienická stanice Karlovarského kraje se sídlem v Karlových Varech, že předloženým návrhem nejsou dotčeny zájmy chráněné orgánem ochrany veřejného zdraví; který v tomto případě není dotčeným správním úřadem a stanovisko ve smyslu § 126 odst. 1 stavebního zákona proto nevydává.

Krajská hygienická stanice
① Karlovarského kraje
se sídlem v Karlových Varech
územní pracoviště Sokolov
odd. hygieny obecné a komunální



Ing. Edita Novotná
Vedoucí odd. hygieny obecné a komunální

Karlovy Vary : TELEFON +420 355 328 311 FAX +420 355 328 330
Sokolov: TELEFON +420 352 323 111 FAX +420 352 628 208

E-MAIL sekretariat@khskv.cz
E-MAIL sekretariat.sokolov@khskv.cz

IČO 71009281 Bankovní spojení ČNB 000-99529341/0710



OBVODNÍ BÁŇSKÝ ÚŘAD V SOKOLOVĚ

B. NĚMCOVÉ 1932, P.O. BOX 73, 356 01 SOKOLOV

Ing. Jan ŠINTÁK - I. P. R. E.	
Došlo	22 -10- 2004
Č.j.	2968

Ing. Jan ŠINTÁK - I.P.R.E.
 Projekční a inženýrská činnost
 362 14 Kolová 2
 P.O.Box 179

360 21 KARLOVY VARY

Váš dopis značky / ze dne

2851/2004 z 13.10.2004

Naše značka

3247/462/04

Vyřizuje / linka

Ing. Kratejl

V Sokolově

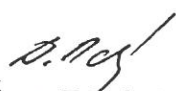
21.10.2004

Věc: Sokolov - odbahnění dvou parkových rybníků

Podle podkladů, které má zdejší úřad k dispozici, zájmové území, zakreslené v předložené mapě, zasahuje okrajově do plochy stanoveného dobývacího prostoru (chráněného ložiskového území) hnědého uhlí Tisová. V dotčeném prostoru nelze zcela vyloučit vliv dřívějšího dobývání hnědého uhlí hlubinným způsobem.

Vzhledem k charakteru a rozsahu akce nemá zdejší úřad z hlediska požadavků ustanovení § 19 zákona č. 44/1988 Sb., o ochraně a využití nerostného bohatství (horní zákon), ve znění pozdějších předpisů, k této stavbě připomínky.

Obvodní báňský úřad
 Sokolov


 Ing. Dalibor Tichý
 předseda úřadu

SPRÁVA CHRÁNĚNÉ KRAJINNÉ OBLASTI SLAVKOVSKÝ LES

Hlavní 504, 353 01 Mariánské Lázně

Vyhotoveno dne 14. ledna 2008



zpráva Správy CHKO SL

nabylo právní moci:

21-01-2008



10

ROZHODNUTÍ

Správa CHKO Slavkovský les, Hlavní 504, 353 01 Mariánské Lázně, jako správní orgán v ochraně přírody, který je příslušný podle § 78 odst. 2 zákona č. 114/1992 Sb., o ochraně přírody a krajiny (dále jen „zákon“), ve znění pozdějších předpisů, rozhodl takto:

V řízení o žádosti, jehož účastníkem je:

- Město Sokolov, Rokycanova 1929, 356 20 Sokolov, zastoupené starostou města Ing. Karlem Jakobcem, které v řízení zastupuje JANA HEIDLEROVÁ, Projektová činnost ve výstavbě, Atletická 1997, 356 01 Sokolov, IČO: 737 08 712

se Městu Sokolov, v souladu s ustanovením § 56 odst. 3 písmeno h) zákona

UDĚLUJE VÝJIMKA

z ochranných podmínek stanovených § 50 zákona pro zvláště chráněný druh živočicha zařazený do kategorie silně ohrožený – škeble rybníční (*Anodonta cygnea*) potřebnou pro stavbu „odbahnění dvou parkových rybníků“ v Husových sadech v Sokolově na p. p. č. 3434 a 3436 v k. ú. Sokolov.

Odlov a transfer škeble rybníční (*Anodonta cygnea*) bude uskutečněn podle následujícího harmonogramu prací a podmínek:

„dolní“ rybník (p. p. č. 3434 v k. ú. Sokolov) bude v termínu duben až květen 2008 nebo duben až květen 2009 vypuštěn (spouštění hladiny bude pozvolné), sloví se rybí obsádka a zároveň ve zbytkovém vodním tělese dojde k odlovu a transferu škeble rybníční do přítokové zóny „horního“ rybníka (p. p. č. 3436 v k. ú. Sokolov). V březnu 2008 nebo 2009 proběhne odbahnění dolního rybníka a oprava odtokového koryta. V červenci 2008 nebo 2009 bude uskutečněna oprava bezpečnostního přepadu a požeráku. V srpnu 2008 nebo 2009 proběhnou práce na napájecím potrubí. V září 2008 nebo 2009 proběhne napuštění dolního rybníka a v září 2008 nebo 2009 bude uskutečněn zpětný transfer všech jedinců škeble rybníční z horního do dolního rybníka.

„horní“ rybník (p. p. č. 3436 v k. ú. Sokolov) bude v září 2008 nebo 2009 vypuštěn (spouštění hladiny bude pozvolné); sloví se rybí obsádka a zároveň ve zbytkovém vodním tělese dojde k odlovu a transferu všech jedinců škeble rybníční do dolního rybníka (p. p. č. 3434 v k. ú. Sokolov), ve kterém již škeble zůstanou a to z důvodů snížení manipulace s tímto silně ohroženým druhem. V dubnu 2009 nebo 2010 proběhne odbahnění horního rybníka. V květnu až červnu 2009 nebo 2010 proběhne oprava odběrného objektu a požeráku a zároveň dojde i ke zpevnění břehů. V říjnu 2009 nebo 2010 proběhne napuštění horního rybníka.

- Transfer bude provádět MO ČRS Sokolov, Školní 1, 356 01 Sokolov, a proto žadatel bude nejpozději 14 dní před zahájením prací informovat MO ČRS Sokolov a Správu CHKO Slavkovský les, Hlavní 504, 353 01 Mariánské Lázně o vlastním zahájení prací u obou rybníků.
- Při odlovu je potřeba postupovat systematicky a sbírat škeble z povrchu, ale i z větších hloubek, a to propíráním bahenního sedimentu přes podběrák či sak. s oky do 1,5 cm. Snahou bude zachytit všechny živé jedince škeble rybníční.

- Odlov a transfer se nebude provádět stoupne-li teplota vzduchu nad 25 °C a naopak poklesne-li teplota vzduchu pod bod mrazu.
- Po provedení odlovu podá žadatel Správě CHKO Slavkovský les písemné hlášení v němž uvede počty transferovaných jedinců zvlášť u každého z rybníků.

Odůvodnění:

10

Město Sokolov, Rokycanova 1929, 356 20 Sokolov, zastoupené starostou města Ing. Karlem Jakobcem, které v řízení zastupuje JANA HEIDLEROVÁ, Projektová činnost ve výstavbě, Atletická 1997, 356 01 Sokolov, IČO: 737 08 712 (doloženo kopií plné moci) požádala dopisem č.j. 43/SL/2008 doručeného 8. ledna 2008 o udělení výjimky k provedení akce „odbahnění dvou parkových rybníků v Husových sadech v Sokolově na p. p. č. 3434 a 3436 v k. ú. Sokolov“. Podle dřívějšího sdělení MěÚ Sokolov, odboru životního prostředí, úseku ochrany přírody a krajiny jsou oba rybníky biotopem škeble rybníční (*Anodonta cygnea*). Podle přílohy č. III vyhlášky č. 395/1992 Sb. patří tento druh do kategorie silně ohrožených zvlášť chráněných druhů ve smyslu § 48 zákona. Je tedy podle § 50 zákona zakázáno zasahovat škodlivě do jeho přirozeného vývoje a jeho prostředí výskytu. Plánované práce takovým zásahem jsou, proto je třeba k jejich provedení výjimky podle § 56 zákona. Podle § 78 zákona je k vydání takové výjimky u silně ohrožených druhů příslušná Správa CHKO Slavkovský les. Doručením žádosti bylo zahájeno řízení o výše zmíněné výjimce.

Ve stejné věci bylo již jednáno, kde město Sokolov (v zastoupení) požádalo dopisem č.j. 3354/2004 z 22. listopadu 2004 o udělení výjimky k provedení akce odbahnění dvou parkových rybníků v Husových sadech v Sokolově na p. p. č. 3434 a 3436 v k. ú. Sokolov. Náš úřad svolal do Sokolova na 21. prosince 2004 pod č.j. 3627/2004 ústní jednání spojené s místním šetřením. Dne 22. prosince 2004 pod č. j. 3937/2004 vydala Správa CHKO Slavkovský les rozhodnutí, které nabylo právní moci dne 19. ledna 2005 a udělila tak výjimku pro odlov a transfer škeble rybníční (*Anodonta cygnea*) spojený s plánovaným odbahněním dvou parkových rybníků v Husových sadech v Sokolově na p. p. č. 3434 a 3436 v k. ú. Sokolov. Dne 25. ledna 2005 obdržela Správa CHKO Slavkovský les oznámení o zahájení vodoprávního řízení a stanovení lhůty k vyjádření pro oba zmiňované rybníky. Dne 31. ledna 2005 pod č.j. 205/05 sdělila Správa CHKO Slavkovský les stanovisko s podmínkami, které byly posléze zohledněny v nové projektové dokumentaci, která byla Správě CHKO Slavkovský les předložena žadatelem. Při projednávání projektových dokumentací, došlo k zásadním změnám v harmonogramu pro provádění prací na obou rybnících. Tyto změny a nové skutečnosti by vedly k nedodržení podmínek uvedených ve výroku výše zmiňovaného rozhodnutí a z tohoto důvodu žadatel požádal dne 17. února 2005 pod j.č. 437/05 o udělení nové výjimky z ochranných podmínek pro silně ohrožený druh škebli rybníční, a to z důvodů odbahnění dvou parkových rybníků. Náš úřad svolal do Sokolova na 10. března 2005 pod č.j. 437/2005 nové ústní jednání. Dne 10. března 2005 pod č. j. 643/2005 vydala Správa CHKO Slavkovský les rozhodnutí, které nabylo právní moci dne 31. března 2005 a zrušila původní rozhodnutí a udělila novou výjimku pro odlov a transfer škeble rybníční (*Anodonta cygnea*) spojený s plánovaným odbahněním dvou parkových rybníků v Husových sadech v Sokolově na p. p. č. 3434 a 3436 v k. ú. Sokolov pro roky 2005 a 2006. Vypršením lhůty se rozhodnutí stalo neplatným. Proto bylo žadatelem požádáno o vydání nové výjimky, jak je uvedeno výše.

Správě CHKO Slavkovský les je dobře známé místo, aktuální problematika i způsob a provedení jednotlivých prací. Z tohoto důvodu bylo upuštěno od místního šetření a i vzhledem ke skutečnosti, že jediným účastníkem je žadatel (Město Sokolov), který je i vlastníkem předmětných pozemků bylo jako prvním aktem učiněným správním orgánem vydáno rozhodnutí o výjimce.

Lokalita není z hlediska regionálního tak významná, aby bylo nutné vydávat negativní stanovisko i po zjištění nových skutečností i změn v provádění jednotlivých prací. Odtěžením bahnitého sedimentu se zlepší fyzikální a chemické vlastnosti vody, ustálí se kyslíkový režim (nebude docházet ke kyslíkovým deficitům v zimním období), což má v souladu s § 56 odstavce 3, písmene h) příznivý důsledek pro životní prostředí. Odbahnění dvou parkových rybníků, opevnění břehů a s ním související i estetický vzhled je nepochybně silným veřejným zájmem. Vzhledem k tak radikálnímu zásahu, kterým odbahnění bezesporu je, nelze najít jiné uspokojivé řešení než provést odlov a následný transfer škeble rybníční. Přesto při dodržení pracovních postupů a podmínek uvedených ve výroku rozhodnutí, lze s vysokou pravděpodobností předpokládat, že bude transferována podstatná většina populace, a tudíž nedojde

významnému ohrožení existence zvláště chráněného druhu škeble rybníční (*Anodonta cygnea*) a jejího navrácení do původního biotopu (byť jen do „dolního“ rybníka) je nejlepším možným řešením zachování existence tohoto druhu.

Účastníkem řízení ve smyslu § 71 zákona je územně příslušná obec, jež je zároveň i žadatelem. Žadatel, Město Sokolov, Rokycanova 1929, 356 20 Sokolov, zastoupeno starostou města Ing. Karlem Jakobcem, které v řízení zastupuje JANA HEIDLEROVÁ, Projektová činnost ve výstavbě, Atletická 1997, 356 01 Sokolov, IČO: 737 08 712.


MO ČRS – Sokolov, Školní 1, 365 01 Sokolov, zastoupená hospodářem MO ČRS Josefem Boukalem dopisem zaslaným žadateli 7. ledna 2008 souhlasí se spoluprací na rekonstrukci parkových rybníků.

Z těchto důvodů bylo rozhodnuto, tak jak je uvedeno ve výroku tohoto rozhodnutí.

Poučení o opravném prostředku:

Proti tomuto rozhodnutí se lze podle § 81 odst. 1 zákona č. 500/2004 Sb., správního řádu, odvolat do 15 dnů ode dne oznámení tohoto rozhodnutí k odvolacímu orgánu, kterým je Ministerstvo životního prostředí ČR, a to podáním učiněným u správního orgánu, který toto rozhodnutí vydal.

Odvolání se podává s potřebným počtem stejnopisů tak, aby jeden stejnopis zůstal správnímu orgánu a aby každý účastník dostal jeden stejnopis. Nepodá-li účastník potřebný počet stejnopisů, vyhotoví je správní orgán na náklady účastníka.


Ing. Jan Schlossar
vedoucí Správy CHKO Slavkovský les



Doručí se účastníkům:

Město Sokolov, Rokycanova 1929, 356 20 Sokolov, zastoupené starostou města Ing. Karlem Jakobcem, které v řízení zastupuje JANA HEIDLEROVÁ, Projektová činnost ve výstavbě, Atletická 1997, 356 01 Sokolov, IČO: 737 08 712

Dále obdrží:

Povodí Ohře, středisko K., Vary, Horova 12, 360 01 Karlovy Vary
MO ČRS – Sokolov, Školní 1, 365 01 Sokolov

Kopii vyhotovil: Ing. Miloš Holub, Ph.D.



Toto rozhodnutí nabylo právní moci dne 20.7.01

Referát životního prostředí

Okresního úřadu Sokolov

(4)

dne 26.7.2001

Okresní úřad Sokolov, ul. Jednoty 654, 356 13 Sokolov

Referát životního prostředí

11

Účastníci řízení:

- 1) Český rybářský svaz, Místní organizace Sokolov, Školní 1, 356 01 Sokolov
- 2) Město Sokolov, k rukám starosty města, Rokycanova 1929, 356 01 Sokolov

č.j.: ŽP/1154/01 Vyřizuje : Ing. Škrabalová, linka 615 315 Dne : 29.6.2001

Věc : Výjimka ze zákazu chovu v zajetí pro zvláště chráněného živočicha v kategorii druhů ohrožených - rak bahenní - *Astacus leptodactylus*

ROZHODNUTÍ

Okresní úřad Sokolov, referát životního prostředí jako orgán ochrany přírody příslušný podle §77 odst. 1 zákona ČNR č.114/1992 Sb., o ochraně přírody a krajiny, ve znění pozdějších předpisů (dále jen zákona), podle § 56 odst. 1 zákona

povoluje výjimku

ze zákazu chovu zvláště chráněných živočichů v zajetí dle § 50 odst. 2 zákona Českému rybářskému svazu, Místní organizaci Sokolov, Školní 1, 356 01 Sokolov k chovu raka bahenního (*Astacus leptodactylus*)

Výjimka se povoluje za těchto podmínek:

- 1 Raci budou chováni ve dvou stávajících lokalitách výskytu - Horní rybník v katastrálním území Sokolov, p.p.č. 3436 a Velký Rychnovák v katastrálním území Dolní Rychnov, p.p.č. 1000. Záměr případného vysazení do jiné lokality bude předem projednán s orgánem ochrany přírody příslušným k povolení výjimky.
- 2 Plánované zásahy prováděné na těchto rybnících (vypouštění, čištění, výlov) budou nejméně 14 dnů předem ohlašovány příslušnému orgánu ochrany přírody, který odsouhlasí termín prováděného zásahu.
- 3 Během ohlášených a odsouhlasených zásahů bude zajištěna ochrana vylovených raků, jejich přenos na náhradní stanoviště a opětovné vysazení zpět.

- Po provedeném zásahu, bude příslušnému orgánu ochrany přírody poskytnuta zpráva o početnosti populace raka bahenního v lokalitě. Orgánu ochrany přírody budou rovněž poskytovány výsledky sledování populace raka bahenního získané bez souvislosti s prováděnými zásahy do rybníků (např. případný úhyn v důsledku znečištění vody apod.).
- 5 Nedodržení stanovených podmínek může být důvodem ke zrušení tohoto povolení dle § 84 odst. 1 písm. c) zákona.

Odůvodnění

Okresní úřad Sokolov, referát životního prostředí obdržel dne 30.4.2001 pod č.j. ŽP/1154/01 žádost Českého rybářského svazu, Místní organizace Sokolov, Školní 1, 356 01 Sokolov o povolení výjimky ze zákazů u zvláště chráněných druhů živočichů dle § 56 odst. 1 zákona k chovu zvláště chráněného živočicha raka bahenního. Dnem obdržení žádosti bylo zahájeno správní řízení v uvedené věci.

Rak bahenní - *Astacus leptodactylus* je zvláště chráněným druhem dle § 48 zákona, zařazeným dle § 14 odst. 2 vyhlášky MŽP č. 395/1992 Sb., kterou se provádějí některá ustanovení zákona (dále jen vyhlášky) do kategorie druhů ohrožených. Tento živočich byl úmyslně vysazen do Horního rybníka v Sokolově a do rybníka Velký Rychnovák cca před 10 lety. V obou lokalitách se dosud vyskytuje, ačkoliv ve Velkém Rychnováku jde již pouze o několik jedinců. Vysazení raků bylo provedeno bez povolení příslušné výjimky orgánu ochrany přírody, od té doby však již uplynula doba delší než 3 roky, takže nelze projednat tuto skutečnost jako protiprávní jednání. Český rybářský svaz má zájem dále raka bahenního chovat, z tohoto důvodu bylo požádáno o povolení výjimky.

Zahájení správního řízení bylo oznámeno známým účastníkům řízení dopisem ze dne 6.6.2001 a současně bylo nařízeno ústní jednání, které se uskutečnilo dne 26.6.2001 na Okresním úřadu Sokolov, referátu životního prostředí. Zástupci MO ČRS při jednání předložili přehled jimi obhospodařovaných rybníků. Byl upřesněn výskyt raka bahenního a způsob jeho vysazení do uvedených rybníků. Předběžně byly projednány stanovené podmínky tohoto povolení. Podmínky byly stanoveny především k zajištění vzájemné informovanosti orgánu ochrany přírody a Českého rybářského svazu o stavu populace raka bahenního a lokalitě jeho chovu. Tyto informace jsou nezbytné jako podklad orgánu ochrany přírody k zamezení případným negativním zásahům do rybníků s výskytem raků. Vzhledem k tomu, že je očekávána změna v působnosti orgánů ochrany přírody po zániku okresních úřadů, je příslušný orgán ochrany přírody označen obecně.

V provedeném správním řízení dospěl orgán ochrany přírody k závěru, že chov raka bahenního umožní zvýšení populace tohoto ohroženého živočicha a je tedy veřejným zájmem, pro který lze výjimku povolit. Z těchto důvodů rozhodl Okresní úřad Sokolov, referát životního prostředí tak, jak je uvedeno ve výroku tohoto rozhodnutí.

Poučení o odvolání

Proti tomuto rozhodnutí lze podat odvolání do 15 dnů ode dne jeho oznámení podle § 53 a § 54 zákona č. 71/1967 Sb., o správním řízení ke Krajskému úřadu Karlovarského kraje prostřednictvím Okresního úřadu Sokolov, referátu životního prostředí.

v. l. Fej

Ing. Libuše Burianová

vedoucí referátu životního prostředí



Na vědomí:

Ing. Navrátil - zde

pí. Hrušková - zde

Ing. Ouborná - MěÚ Sokolov

KRAJSKÝ ÚŘAD KARLOVARSKÉHO KRAJE

ODBOR ŽIVOTNÍHO PROSTŘEDÍ A ZEMĚDĚLSTVÍ

12

Se sídlem: Karlovy Vary, Závodní 353/88, 360 21 Karlovy Vary – Dvory, Česká republika

Číslo jednací: 4592/ZZ/RO/SP/04	
Ing. Jan ŠINTAK - I. P. R. E.	
Došlo	18 -01- 2005
Č.j.	191

V Karlových Varech dne 12. 1. 2004
Vyřizuje: Ing. Brachtl, Ing. Šírová

ROZHODNUTÍ

Krajský úřad Karlovarského kraje, Odbor životního prostředí a zemědělství, jako příslušný orgán ochrany přírody podle ustanovení § 77a odst. 3 písm. l) zákona ČNR č. 114/1992 Sb., o ochraně přírody a krajiny, ve znění pozdějších předpisů (dále jen „zákon“), podle § 30 zákona č. 71/1967 Sb., o správním řízení (správní řád), ve znění pozdějších předpisů,

z a s t a v u j e

řízení o udělení výjimky ze základních podmínek ochrany zvláště chráněných živočichů dle ustanovení § 50 odst. 1 a odst. 2 zákona, které bylo zahájeno dne 23. 11. 2004 na základě žádosti Ing. Jana Šintáka, projekční a inženýrská činnost, Kolová 2, 362 14 Kolová, P.O.BOX 179, 360 21 Karlovy Vary (IČ: 11386096), zastupující společnost GOLFER s.r.o., Kolová 194, 360 01 Karlovy Vary, která zastupuje Město Sokolov, Rokycanova 1929, 356 20 Sokolov.

Odůvodnění

Dne 23. 11. 2004 obdržel zdejší úřad, jako příslušný orgán ochrany přírody dle § 77a odst. 3 písm. l) zákona žádost Ing. Jana Šintáka, projekční a inženýrská činnost, Kolová 2, 362 14 Kolová, P.O.BOX 179, 360 21 Karlovy Vary (IČ: 11386096), zastupující společnost GOLFER s.r.o., Kolová 194, 360 01 Karlovy Vary zastupující Město Sokolov, Rokycanova 1929, 356 20 Sokolov ze dne 22. 11. 2004, o udělení výjimky z ochranných podmínek ohrožených druhů pro zvláště chráněný druh živočicha - rak bahenní (*Astacus leptodactylus*). Uváděný druh živočicha v kategorii ohrožený druh se dle žádosti měl nacházet v prostoru uvažované akce „Odbahnění dvou parkových rybníků v k.ú. Sokolov“, a to na p.p.č. 3434, 3436, 2377/1, 3435/2, 3435/1, 3327, 3329, 3326, 3453, 3028/1, 3029/1, 3431/1 v k. ú. Sokolov. Vlastníkem pozemku p.p.č. 2377/1 je Povodí Ohře, s.p., ostatní pozemky jsou ve vlastnictví Města Sokolov.

Dnem doručení žádosti bylo zahájeno správní řízení v předmětné věci.

Dne 24. 11. 2004 oznámil zdejší odbor všem jemu známým účastníkům zahájení správního řízení ve výše uvedené věci.

Dne 3. 12. 2004 obdržel Krajský úřad Karlovarského kraje, Odbor životního prostředí a zemědělství elektronickou formou přihlášení Občanského sdružení ekologická tolerance, V Kopanské 67, 252 06 Davle do vedeného správního řízení. Toto občanské sdružení požadovalo, aby byl zajištěn transfer všech jedinců raka bahenního (*Astacus leptodactylus*) a aby mu byla zajištěna úživnost prostředí v náhradní lokalitě. Jako vhodné řešení navrhla rozložení akce na minimálně dva roky. Přičemž vždy jeden rybník by sloužil jako biotop jedinců raka bahenního (*Astacus leptodactylus*) a druhý by byl odbahněn, v následujícím roce by tomu bylo naopak. Jako další účastník správního řízení se svým dopisem ze dne 5. 12. 2004 přihlásilo Občanské sdružení Ohře Karlovy Vary. Zástupci tohoto sdružení se dne 8. 12. 2004 osobně seznámili s podklady správního řízení vedeného na Krajském úřadu Karlovarského kraje, Odboru životního prostředí a zemědělství.

Ing. Jan Šinták, projekční a inženýrská činnost, Kolová 2, 362 14 Kolová, P.O.BOX 179, 360 21 Karlovy Vary oznámil zdejšímu úřadu dopisem ze dne 10. 12. 2004 skutečnost, že transfer raka bahenního (*Astacus leptodactylus*) provede Český rybářský svaz, místní organizace v Sokolově, IČ: 18249671.

Krajský úřad Karlovarského kraje, Odbor životního prostředí a zemědělství nařídil dne 13. 12. 2004 pod č. j. 4592/ZZ/RO/SP/04 ústní jednání k vydání výjimky, a to na 21. 12. 2004, se srazem všech účastníků správního řízení na Městském úřadu Sokolov. Na tomto jednání a během správního řízení byly zjištěny následující skutečnosti:

1. Rak bahenní (*Astacus leptodactylus*) se nachází pouze na tzv. Horním rybníku na p. p. č. 3436 v k. ú. Sokolov. Nejedná se zde o původní populaci, ale o několik málo exemplářů, které zde kdysi uměle nasadili rybáři z důvodu detekce čistoty vody v rybníku.
2. Během správního řízení a při ústním jednání bylo dohodnuto, že transfer raka bahenního (*Astacus leptodactylus*) provede Český rybářský svaz, místní organizace Sokolov, Školní 1, 356 01 Sokolov místo původně avizované ZO ČSOP Alter meles Žlutice.
3. Český rybářský svaz, místní organizace Sokolov, Školní 1, 356 01 Sokolov vlastní časově neomezenou výjimku ze zákazu chovu zvláště chráněného živočicha dle § 50 odst. 2 zákona. Výjimku vydal Okresní úřad Sokolov, referát životního prostředí dne 29. 6. 2001 pod č. j. ŽP/1154/01.
4. Při nařízeném ústním jednání konaném dne 21. 12. 2004 bylo dohodnuto, že Český rybářský svaz, místní organizace Sokolov, Školní 1, 356 01 Sokolov provede před započítáním prací transfer jedinců raka bahenního (*Astacus leptodactylus*), kteří se nachází v Horním rybníku, a to do svých polopřirozených sádkových nádrží na p. p. č. 1013 v k. ú. Dolní Rychnov. Po ukončení prací na Horním rybníku jedince raka bahenního (*Astacus leptodactylus*) vrátí na původní místo.


Na základě výsledků ústního jednání vzal Ing. Jana Šinták, projekční a inženýrská činnost, Kolová 2, 362 14 Kolová, P.O.BOX 179, 360 21 Karlovy Vary (IČ: 11386096), zastupující společnost GOLFER s.r.o., Kolová 194, 360 01 Karlovy Vary zastupující Město Sokolov, Rokycanova 1929, 356 20 Sokolov, svým dopisem ze dne 22. 12. 2004 svoji žádost zpět. Tuto skutečnost oznámil Krajský úřad Karlovarského kraje, Odbor životního prostředí a zemědělství všem účastníkům správního řízení dopisem č. j. 4592/ZZ/RO/SP/04 ze dne 29. 12. 2004. Zároveň jim v souladu se zněním § 30 zákona č. 71/1967 Sb., o správním řízení (správní řád), ve znění pozdějších předpisů sdělil, že v případě jejich souhlasu správní řízení vedené ve věci udělení výjimky zastaví.

Jelikož Krajský úřad Karlovarského kraje, Odbor životního prostředí a zemědělství neobdržel žádnou negativní odpověď na svůj avizovaný úmysl zastavit správní řízení ve věci udělení výjimky z ochranných podmínek ohrožených druhů pro zvláště chráněný druh živočicha - rak bahenní (*Astacus leptodactylus*) rozhodl na základě výše uvedených skutečností a po provedeném správním řízení tak, jak je uvedeno ve výroku tohoto rozhodnutí.

Poučení

Proti tomuto rozhodnutí lze dle ustanovení § 53 a § 54 zákona č. 71/1967 Sb., o správním řízení (správní řád), ve znění pozdějších předpisů, podat odvolání do 15ti dnů od jeho doručení k Ministerstvu životního prostředí ČR prostřednictvím Odboru životního prostředí a zemědělství Krajského úřadu Karlovarského kraje.




Ing. Eliška Vršecká
vedoucí odboru
životního prostředí a zemědělství

Rozdělovník:

Účastníci řízení:

Ing. Jan Šinták, - I.P.R.E., 362 14 Kolová 2, P.O.BOX. 179, 360 21 Karlovy Vary
Povodí Ohře, s. p., Bezručova 4219, 430 03 Chomutov
Město Sokolov, Rokycanova 1929, 356 20 Sokolov
Občanské sdružení Ohře, U Ohře 12, 360 18 Karlovy Vary
Občanské sdružení ekologická tolerance, V Kopanské 67, 252 06 Davle

Na vědomí:

MěÚ Sokolov, odbor životního prostředí, ul. Jednoty 654, 356 20 Sokolov

Ing. Jan ŠINTÁK - I.P.R.E.		
Došlo	29 -09- 2008	
Č.j.	2819	skartační znak:



Jan Šinták – I.P.R.E.	
P.O.BOX 179	
360 21	Karlovy Vary

Váš dopis ze dne:

17.9.2008

Naše značka:

R1157 / 2008

Vyřizuje / telefon

Štícha / 261 107 159
e-mail: rudolf.sticha@upc.cz

Praha , dne:

25.9.2008

Vyjádření o existenci vedení veřejné komunikační sítě a zařízení

K Vaší žádosti o vyjádření ze dne 17.9. 2008 o existenci vedení veřejné komunikační sítě a zařízení vlastníka a provozovatele UPC Česká republika, a.s. IČO 00562262 (právní nástupce společnosti Karneval Media,s.r.o. IČO 61776203) pro účely stavebního povolení a realizace stavby „**Sokolov – odbahnění rybníků a úprava břehů**“, Vám dle ust. § 101, odst. 1 Zákona č. 127/2005 Sb a dle ust. § 86 stav. zákona č.183/2006 Sb - na základě předložené dokumentace sdělujeme, že:

ve staveništi předmětné stavby existuje vedení veřejné komunikační sítě – (VVKS) a jeho ochranné pásmo

- k dotčení ochranného pásma námi spravovaného podzemního vedení veřejné komunikační sítě - televizních kabelových rozvodů (VVKS) dojde na více místech

VVKS jsou uloženy v zemní rýze v chráničkách PE – pískovém loži, optické kabely v chráničkách HDPE.

Mapové podklady skutečného provedení VVKS v místě a blízkém okolí předmětné stavby poskytne za úhradu firma **GEODEX – T. Rossiwal**, tel.606 807 239.

Dle ust. § 102, odst. 3 Zákona č. 127/2005 Sb. souhlasíme s provedením prací spojených s provedením předmětné stavby v ochranném pásmu za následujících podmínek:

- bude respektováno ustanovení § 102 Zákona č. 127/2005 o zákazu provádění zemních prací, zřizování staveb či umísťování konstrukcí a vysazování trvalých porostů v ochranném pásmu komunikačního vedení bez souhlasu vlastníka nebo rozhodnutí stavebního úřadu
- stavba bude provedena dle nám předložené dokumentace
- zahájení stavby stavebník předem prokazatelně oznámí naší společnosti
- zahájení výkopových prací stavebník oznámí předem min. 10 prac. dnů zástupci naší společnosti - **p. Honomichlová (tel. 606 608 196)**
- před zahájením stavby stavebník zajistí vytýčení podzemního vedení naší komunikační sítě VVKS přímo na místě stavby odbornou geodetickou firmou
- pracovníci stavebníka provádějící zemní práce budou prokazatelně seznámeni s polohou vytýčeného VVKS

- při křížení, resp. souběhu s podzemní telekomunikační sítí budou dodrženy podmínky ČSN 73 60 05 – „Prostorová úprava vedení technického vybavení“
- **výkopové práce v ochranném pásmu (1,5m po stranách krajního vedení) budou prováděny zásadně ručně**
- způsob křížení VVKS stavebník v dalším stupni přípravy stavby (v průběhu realizace po odkrytí a před vlastním provedením) projedná a sesouhlasí se zástupcem naší společnosti (viz výše).
- odkryté vedení VVKS stavebník na vlastní náklady řádně zabezpečí proti poškození, a to i třetí osobou
- při případném poškození VVKS bude o tom stavebník neprodleně informovat naši společnost, tím není dotčena jeho odpovědnost za škody
- **před záhozem musí být k prohlídce stavu VVKS stavebníkem pozván zástupce naší společnosti (viz výše), který sepsáním protokolu potvrdí souhlas se záhozem odkrytého vedení**
- pracovníci stavebníka provádějící zemní práce zhutní zeminu pod vedením VVKS a to uloží před záhozem do pískového lože, vedení bude mechanicky chráněno (cihla, zákrytové desky, další zához proveden tříděnou zeminou), cca 30cm pod definitivním povrchem bude umístěna výstražná folie oranžové barvy
- stavebník nebude provádět práce bez splnění výše uvedených požadavků, které podmiňují platnost tohoto souhlasu

Toto vyjádření má platnost 1 rok.

Provádění prací při nesplnění výše uvedených podmínek by bylo porušením Zákona o elektronických komunikacích č. 127/2005 Sb s následkem uložení pokut dle §118, odst. 1, písm. s (právnícké osoby) a dle §120, odst. 1, písm. i (fyzická osoba) uvedeného zákona.

UPC Česká republika, a.s.
oddělení dokumentace
Závišova 5, 140 00 Praha 4
.....IČO: 00562262, DIČ: CZ00562262.....

Rudolf Štícha
oddělení dokumentace

Ing. Jan ŠINTÁK - I. P. R. E.	
Došlo	- 5 -11- 2004
Č.j.	3152

Ing. Jan Šinták - I.P.R.E.
Paní Iveta Kotíková

Kolová 2

362 14 Kolová

Váš dopis
2851/2004

naše značka
VGC/P11782/04/JK

vyřizuje / linka
Koláčný / 266005261

dne
3.11.2004

Věc:

Vyjádření

o existenci podzemních telekomunikačních vedení a zařízení sdělovací sítě Českých radiokomunikací a.s. (dále ČRa) k akci :

„Sokolov - odbahnění dvou parkových rybníků“

Z hlediska zájmů ČESKÝCH RADIOKOMUNIKACÍ a.s. nemáme ke shora uvedené akci připomínky. V uvedené lokalitě se nenachází žádné podzemní zařízení v naší správě.

Vyjádření vydává Vegacom a.s. na základě Smlouvy o dílo č. 0823/2003/UTS mezi Vegacom a.s. a ČRa, a.s.

Od 1.7.2004 jsou tato vyjádření zpoplatňována dle ceníku ČRa. Proved'te, prosím, úhradu pomocí přiložené složenký do 14 dnů od obdržení (doplňte prosím adresu odesílatele).

S pozdravem



Ing. Jiří Koláčný

za ČRa

Poznámka: žádosti o vyjádření zasílejte na adresu pracoviště ÚTS:
České Radiokomunikace a.s., OTO Strahov, Skokanská 1, 169 00 Praha 6

Č.j. 1504 - ÚP / 2004 - 1451

V Plzni dne 20.října 2004

Výtisk č. : 1

Počet listů : 1

Ing. Jan Šinták - projekty
P.O.BOX 179

360 21 KARLOVY VARY

Ing. Jan ŠINTÁK - I. P. R. E.	
Došlo	25 - 10 - 2004
Č.j.	1994

Věc: SOKOLOV - odbahnění dvou parkových rybníků

K Vašemu podání Čj.: 2851-Iveta Kotíková, ze dne 13.10.2004

Vojenská ubytovací a stavební správa Plzeň, Radobyčická 25, 304 50 Plzeň, pověřená Ministerstvem obrany ČR k vydávání stanovisek k civilní investiční výstavbě a územnímu plánování ve smyslu ustanovení § 125 zákona č.50/1976 Sb., o územním plánování a stavebním řádu (stavební zákon) a hájením zájmů MO ČR na základě zákona o obraně republiky a rezortních předpisů na teritoriu Plzeňského, Karlovarského a části Středočeského kraje (okres Beroun a Příbram)

s o u h l a s í

s realizací akce tak, jak byla doložena v písemné a grafické dokumentaci.

Samostatné sdělovací kabely ani jiné inženýrské sítě, ke kterým výkon vlastnického práva státu vykonává Ministerstvo obrany ČR nejsou v prostoru stavby evidovány.

Stanovisko VUSS PLZEŇ je platné dva roky a musí být vyžádáno znovu, nebude-li během této doby stavba zahájena, nebo dojde-li ke změnám v umístění stavby.

Po uvedenou dobu platí toto stanovisko pro všechny stupně projektu i pro veškerá další řízení. Na jeho základě lze vydat územní rozhodnutí nebo stavební povolení. Investor (projektant) má právo k jeho rozmnožení a použití pro všechny potřebné účely, je však povinen předat ho v opise všem dalším složkám, které budou na akci spoluúčastny, zejména však prováděcí organizaci a tím zabránit dalšímu projednávání.

V další korespondenci, či jiném kontaktu, týkající se výše uvedené věci, poznamenávejte vždy číslo jednací tohoto dopisu - **urychlíte tím vyřízení.**

Kontaktní osoba Ing. Josef Kohout, č.tel. 973 340 200

Vedoucí
oddělení ubytovací a majetkoprávní
Ing. Imrich P A P P



Vojenská ubytovací a stavební správa
P r a h a

15

V Praze dne 14. listopadu 2007

Výtisk číslo : 8

Počet listů : 4

Č.j. 1702 - ÚP / 2007 - 7103 / 41

Krajský úřad Karlovarského kraje
Úřad územního plánování-Ing.arch.Kavalková
Závodní 353/88

360 21 KARLOVY VARY

**V ě c : okres SOKOLOV - vymezená území a zájmy ČR - Ministerstva obrany
z hlediska výstavby a územního plánování civilního
sektoru**

V souladu s ustanovením § 175 zákona č.183/2006 Sb. o územním plánování a stavebním řádu (stavební zákon), Česká republika - Ministerstvo obrany vymezuje území, v nichž lze v zájmu zajišťování obrany a bezpečnosti státu vydat územní rozhodnutí a povolit stavbu jen na základě závazného stanoviska České republiky - Ministerstva obrany.

Dále jsou citovány vyjmenované druhy staveb , které podléhají vyjádření ČR Ministerstva obrany (tj.příslušné VUSS) vždy.

Zástupce ředitele Vojenské ubytovací a stavební správy PRAHA , se sídlem Hradební 772/12 - 110 15 PRAHA 1, Ing.Václav Kocura, je pověřen ministryní obrany České republiky ve smyslu §7, odst.2 zákona č.219/2000 Sb., o majetku České republiky a jejím vystupování v právních vztazích, na základě pověření Č.j. 1178/2007-8764, ze dne 11.června 2007 , k jednání jménem České republiky – Ministerstva obrany při oznamování pořizovatelům územně analytických podkladů a stavebním úřadům zájmových území Ministerstva obrany, v nichž lze v zájmu obrany státu vydat územní rozhodnutí a povolit stavbu jen se souhlasem Ministerstva obrany a k vydávání závazných stanovisek a uplatňování požadavků ve smyslu ustanovení §175 zákona č.183/2006 Sb., o územním plánování a stavebním řádu (stavební zákon) a dále obecně k jednání jménem České republiky - Ministerstva obrany jako účastníka všech řízení podle zákona č.183/2006 Sb., o územním plánování a stavebním řádu (stavební zákon).

Na teritoriu Plzeňského, Karlovarského a části Středočeského kraje (okres Beroun a Příbram), vyřizování výše uvedených stanovisek realizuje samostatné pracoviště PLZEŇ, Radobyčická 25, pošt.příhr.150 - 304 50 PLZEŇ, začleněné do struktury VUSS PRAHA.

I.

Na území okresu Sokolov ČR Ministerstvo obrany nemá:

- žádná zájmová území
- žádné sdělovací kabely, ani jiné inženýrské sítě

II.

**VYJMENOVANÉ DRUHY STAVEB, KTERÉ PODLÉHAJÍ
VYJÁDŘENÍ ČR MINISTERSTVA OBRANY VŽDY:**

- 1) Výstavba dálniční a silniční sítě I. - II. třídy, vč. rekonstrukcí a objektů na nich ;
- 2) Výstavba nových železničních tratí, vč. rekonstrukcí a objektů na nich ;
- 3) Výstavba letišť všech druhů, včetně zařízení na nich a rekonstrukce stávajících ;
- 4) Výstavba vedení 110kV a výše, včetně rozvoden ;
- 5) Výstavba větrných elektráren ;
- 6) Výstavba radioelektronických zařízení (radiové, radiolokační, radionavigační, telemetrická), včetně jejich anténních systémů a nosičů (např. základnové stanice O₂, T - MOBILE, VODAFONE, ALIATEL, TVP.....) ;
- 7) Výstavba a rekonstrukce telekomunikačních budov, objektů a dálkových telefonních vedení ;
- 8) Výstavba objektů a zařízení vyšších než 50m.

Informace předávané tímto spisem jsou neutajované. Jak textovou, tak grafickou část je možno rozmnožit pro potřeby stavebních úřadů v rozsahu jejich územní působnosti.

Aktuálnost tohoto dokumentu bude ze strany VUSS PRAHA - pracoviště Plzeň, upřesňována vždy k 15. prosinci po změnovém řízení.

Poznámka:

1. Ostatní stavební činnost, kde:


- a) ČR MO není účastníkem řízení (ÚŘ, SŘ....);
- b) Stavební činnost není realizována v zájmových územích ČR MO;
- c) Nejedná-li se o vyjmenované druhy staveb;


NENÍ NUTNO PROJEDNÁVAT s (ČR MO) VUSS Praha - pracoviště Plzeň !

2. Veškerou korespondenci zasílejte pouze na adresu:

Výhledová činnost a stavební úpravy
Hodbyčská 73, 301 00 Plzeň
301 50 Plzeň

VUSS PRAHA - pracoviště Plzeň - Ochrana územních zájmů
kontaktní telefon a osoby: 973 340 200 - Ing. Josef KOHOUT
973 340 201 - Jana LINERTOVÁ


Zástupce ředitele
Ing. Václav KOCÚRA

Vyhotoveno v 8 výtiscích o 4 listech
Výtisk č.1- 7 – adresát dle rozdělovníku 5 listů
Výtisk č.8 – spis 5 listů
Vypracoval: o.z., Ing. Josef Kohout, Jana Linertová
Schválil: Vedoucí úseku Ing. Libor Koutný- 
Vypravil: POI dne:
Uloženo: Počet listů:
Skartační znak:
Rok skartačního řízení:

Rozdělovník:

1. Krajský úřad Karlovarského kraje 23-11-2007
Úřad územního plánování-Ing.arch.Kavalková
Závodní 353/88
360 21 KARLOVY VARY
2. Městský úřad Horní Slavkov 23-11-2007
Stavební úřad
Poštovní 12
357 31 HORNÍ SLAVKOV
3. Městský úřad Chodov 23-11-2007
Stavební úřad
nám.Míru 39
357 35 CHODOV
4. Městský úřad Kraslice 23-11-2007
Úřad územního plánování
a Stavební úřad
nám.28.října 1438
358 20 KRASLICE
5. Městský úřad Kynšperk nad Ohří 23-11-2007
Stavební úřad
nám.5.května 221
357 51 KYNŠPERK nad Ohří
6. Městský úřad Locket 23-11-2007
Stavební úřad
T.G.Masaryka 1
357 33 LOCKET
7. Městský úřad Sokolov 23-11-2007
Úřad územního plánování
a Stavební úřad
Rokycanova 1929
356 20 SOKOLOV

Vyřiz. č. 10200 odesláno 23-11-2007 Kubatova
Doporučeně



PODMÍNKY PRO PROVÁDĚNÍ ČINNOSTÍ V OCHRANNÝCH PÁSMECH PODZEMNÍCH VEDENÍ

Ochranné pásmo podzemních vedení elektrizační soustavy do 110 kV včetně a vedení řídicí, měřicí a zabezpečovací techniky je stanoveno v §46, odst. (5), Zák. č. 458/00 Sb. a činí 1 metr po obou stranách krajního kabelu kabelové trasy, nad 110 kV činí 3 metry po obou stranách krajního kabelu.

V ochranném pásmu podzemního vedení je podle §46 odst. (8) a (10) zakázáno:

- a) zřizovat bez souhlasu vlastníka těchto zařízení stavby či umisťovat konstrukce a jiná podobná zařízení, jakož i uskladňovat hořlavé a výbušné látky,
- b) provádět bez souhlasu vlastníka zemní práce,
- c) provádět činnosti, které by mohly ohrozit spolehlivost a bezpečnost provozu těchto zařízení nebo ohrozit život, zdraví či majetek osob,
- d) provádět činnosti, které by znemožňovaly nebo podstatně znesnadňovaly přístup k těmto zařízením,
- e) vysazovat trvalé porosty a přejíždět vedení těžkými mechanismy.

Pokud stavba nebo stavební činnost zasahuje do ochranného pásma podzemního vedení, je třeba požádat o písemný souhlas vlastníka nebo provozovatele tohoto zařízení na základě §46, odst. (8) a (11) Zákona č. 458/00 Sb.

V ochranných pásmech podzemních vedení je třeba dále dodržovat následující podmínky:

1. Dodavatel prací musí před zahájením prací zajistit vytýčení podzemního zařízení a prokazatelně seznámit pracovníky, jichž se to týká, s jejich polohou a upozornit na odchylky od výkresové dokumentace.
2. Výkopové práce do vzdálenosti 1 metr od osy (krajního) kabelu musí být prováděny ručně. V případě provedení sond (ručně) může být tato vzdálenost snížena na 0,5 metru.
3. Zemní práce musí být prováděny v souladu s ČSN 73 3050 (zemní práce) a při zemních pracích musí být dodržena Vyhl. č. 324/90 Sb.
4. Místa křížení a souběhy ostatních zařízení se zařízeními energetiky musí být vyprojektovány a provedena zejména dle ČSN 73 6005, ČSN EN 50 341-1,2, ČSN 33 3301, ČSN 34 1050 a ČSN 33 2000-5-52.
5. Dodavatel prací musí oznámit příslušnému provozovateli distribuční soustavy zahájení prací minimálně 3 pracovní dny předem.
6. Při potřebě přejíždění trasy podzemních vedení vozidly nebo mechanismy je třeba po dohodě s provozovatelem provést dodatečnou ochranu proti mechanickému poškození.
7. Je zakázáno manipulovat s obnaženými kabely pod napětím. Odkryté kabely musí být za vypnutého stavu řádně vyvěšeny, chráněny proti poškození a označeny výstražnou tabulkou dle ČSN 34 3510.
8. Před záhozem kabelové trasy musí být provozovatel kabelu vyzván ke kontrole uložení. Pokud toto organizace provádějící zemní práce neprovede, vyhrazuje si provozovatel distribuční soustavy právo nechat inkriminované místo znovu odkryt.
9. Při záhozu musí být zemina pod kabely řádně udusána, kabely zapískovány a provedeno krytí proti mechanickému poškození.
10. Bez předchozího souhlasu je zakázáno snižovat nebo zvyšovat vrstvu zeminy nad kabelem.
11. Každé poškození zařízení provozovatele distribuční soustavy musí být okamžitě nahlášeno příslušnému provoznímu útvaru (v mimopracovní době případně na dispečerské pracoviště nebo na tel. 840 840 840 – zákaznická linka)
12. Ukončení stavby musí být neprodleně ohlášeno příslušnému provoznímu útvaru.
13. Po dokončení stavby provozovatel distribuční soustavy nesouhlasí s vyhlášením ochranného pásma nových rozvodů, které jsou budovány, protože se již jedná o práce v ochranném pásmu zařízení provozovatele distribuční soustavy. Případné opravy nebo rekonstrukce na svém zařízení nebude provozovatel distribuční soustavy provádět na výjimku z ochranného pásma nebo na základě souhlasu s činností v tomto pásmu.

Případné nedodržení uvedených podmínek bude řešeno příslušným stavebním úřadem nebo nahlášeno Statní energetické inspekci v souladu s §93, Zákona č. 458/00 Sb. jako porušení zákazu provádět činnosti v ochranných pásmech dle §46 téhož zákona.

Ing. Jan ŠINTÁK - I.P.R.E.	
Došlo	03-10-2008
Č.j.	2894
	skartační znak:



ČEZNET
SKUPINA ČEZ

17

Ing. Jan ŠINTÁK - I.P.R.E.	
Došlo	03-10-2008
Č.j.	2889
	skartační znak:

Pan
Ing. Jan Šinták
I.P.R.E.
P.O. BOX 179
360 21 K. Vary

VÁŠ DOPIS ZNAČKY/ZE DNE
2652/2008/17.9.2008

NAŠE ZNAČKA
13151B/08

VYŘIZUJE / LINKA
Vyleta/ 371102732

MÍSTO ODESLÁNÍ / DNE
Plzeň/30. 9. 2008

Stanovisko k existenci telekomunikačních vedení ve správě společnosti ČEZnet a.s.,
Oblast Západní Čechy, Slovanská Alej 33, 326 00 Plzeň

Název stavby: „Sokolov – odbahnění rybníků a úprava břehů“

Realizací výše uvedené stavby **nedojde** k dotčení telekomunikačních sítí společnosti ČEZnet, a.s., **Oblast Západní Čechy**.

Platnost tohoto vyjádření je 1 rok od data vydání.

S pozdravem

Milan Vyleta
Technik KS
ČEZnet, a.s.
Oblast Západní Čechy
Slovanská Alej 33
326 00 Plzeň
e-mail: vyjadrenisitezc@ceznet.cz



ČEZNET
SKUPINA ČEZ

ČEZnet, a.s.
Fügnerovo nám. 1866/5, 120 00 Praha 2
oblast Západní Čechy
IČ: 26470411

ČEZnet, a.s. Fügnerovo nám. 1866/5, 120 00 Praha 2
IČ: 26 47 04 11, DIČ: 002 – 26 47 04 11
zapsán v obchodním rejstříku u Městského soudu v Praze

RWE Distribuční služby

Ing. Jan ŠINTÁK - I.P.R.E.		
Došlo	29-09-2008	
Č.j.	1823	skartační znak:

Ing. Jan Šinták - I.P.R.E.

P.O.Box 179
360 21 Karlovy Vary

Naše značka:
3787/08/177

Vyřizuje:
Irena Malčánková

Datum:
23.09.2008

Věc:
odbahnění rybníků a úprava břehů

Obec: Sokolov
Ulice: Rokycanova
K.ú. - p.č.: Sokolov-3434, 3436

Vaše značka: 2653/2008

Stavebník:
Město Sokolov, Rokycanova 1929, 356 01 Sokolov

Účel stanoviska:
zpracování projektové dokumentace (mapový podklad)

V zájmovém území se nachází NTL, STL plynárenské zařízení. VTL plynárenská zařízení se v zájmovém území nevyskytují.

Vytyčení plynárenského zařízení před zahájením stavební činnosti zajistí regionální centrum Sokolov - p. Peichl, tel. 377 097 657.

Plynárenské zařízení je chráněno ochranným pásmem dle zákona č.458/2000 Sb. ve znění pozdějších předpisů.

Při realizaci uvedené stavby budou dodrženy podmínky pro provádění stavební činnosti v ochranném pásmu plynárenského zařízení:

- 1) za stavební činnosti se pro účely tohoto stanoviska považují všechny činnosti prováděné v ochranném pásmu plynárenského zařízení (tzn. i bezvýkopové technologie),
- 2) stavební činnosti v ochranném pásmu plynárenského zařízení je možné realizovat pouze při dodržení podmínek stanovených v tomto stanovisku. Nebudou-li tyto podmínky dodrženy, budou stavební činnosti, popř. úpravy terénu prováděné v ochranném pásmu plynárenského zařízení považovány dle § 68 odst.6 zákona č.670/2004 Sb. a zákona č.458/2000 Sb. za činnost bez našeho předchozího souhlasu. Při každé změně projektu nebo stavby (zejména trasy navrhovaných inženýrských sítí) je nutné požádat o nové stanovisko k této změně,
- 3) před zahájením stavební činnosti v ochranném pásmu plynárenských zařízení bude provedeno vytyčení plynárenského zařízení. Vytyčení provede příslušné regionální centrum (viz kontaktní list). Žádost o vytyčení bude podána minimálně 7 dní před požadovaným vytyčením. Při žádosti uvede žadatel naši značku (číslo jednací) uvedenou v úvodu tohoto stanoviska. Bez vytyčení a přesného určení uložení plynárenského zařízení nesmí být stavební činnosti zahájeny. Vytyčení plynárenského zařízení považujeme za zahájení stavební činnosti v ochranném pásmu plynárenského zařízení. O provedeném vytyčení bude sepsán protokol,

RWE
Distribuční služby, s.r.o.

Plynárenská 499/1
657 02 Brno

T +420 543 227 111
F +420 545 578 571
E info_ds@rwe.cz
I www.rwe.cz

Zápis do obchodního
rejstříku:
Krajský soud v Brně,
oddíl C, vložka 57165,
dne 26. 7. 2007

IČ: 27935311
DIČ: CZ27935311

Bankovní spojení:
ČSOB
Číslo účtu: 17837923
Kód banky: 0300

RWE Distribuční služby

4) bude dodržena ČSN 736005, ČSN 733050, TPG 702 04 - tab.8, zákon č.458/2000 Sb. ve znění pozdějších předpisů, případně další předpisy související s uvedenou stavbou,

5) pracovníci provádějící stavební činnosti budou prokazatelně seznámeni s polohou plynárenského zařízení, rozsahem ochranného pásma a těmito podmínkami,

6) při provádění stavební činnosti v ochranném pásmu plynárenského zařízení je investor povinen učinit taková opatření, aby nedošlo k poškození plynárenského zařízení nebo ovlivnění jeho bezpečnosti a spolehlivosti provozu. Nebude použito nevhodného nářadí, zemina bude těžena pouze ručně bez použití pneumatických, elektrických, bateriových a motorových nářadí,

7) odkryté plynárenské zařízení bude v průběhu nebo při přerušení stavební činnosti řádně zabezpečeno proti jeho poškození,

8) v případě použití bezvýkopových technologií (např. protlaku) bude před zahájením stavební činnosti provedeno obnažení plynárenského zařízení v místě křížení,

9) neprodleně oznámit každé i sebemenší poškození plynárenského zařízení (vč. izolace, signalizačního vodiče, výstražné fólie atd.) na telefon 1239,

10) před provedením zásypu výkopu v ochranném pásmu plynárenského zařízení bude provedena kontrola dodržení podmínek stanovených pro stavební činnosti v ochranném pásmu plynárenského zařízení a kontrola plynárenského zařízení. Kontrolu provede příslušné regionální centrum (viz kontaktní list). Žádost o kontrolu bude podána minimálně 5 dní před požadovanou kontrolou. Při žádosti uvede žadatel naši značku (číslo jednací) uvedenou v úvodu tohoto stanoviska. Povinnost kontroly se vztahuje i na plynárenská zařízení která nebyla odhalena. O provedené kontrole bude sepsán protokol. Bez provedené kontroly nesmí být plynovodní zařízení zasypano,

11) plynárenské zařízení bude před zásypem výkopu řádně podsypáno a obsypáno těžným pískem, zhuťněno a bude osazena výstražná fólie žluté barvy, vše v souladu s ČSN EN 12007-1-4, TPG 702 01, TPG 702 04,

12) neprodleně po skončení stavební činnosti budou řádně osazeny všechny poklapy a nadzemní prvky plynárenského zařízení.

13) poklapy uzávěrů a ostatních armatur na plynárenském zařízení vč. hlavních uzávěrů plynu (HUP) na odběrném plynovém zařízení udržovat stále přístupné a funkční po celou dobu trvání stavební činnosti,

14) případné zřizování stavenišť, skladování materiálů, stavebních strojů apod. bude realizováno mimo ochranné pásmo plynárenského zařízení (není-li ve stanovisku uvedeno jinak),

15) bude zachována hloubka uložení plynárenského zařízení (není-li ve stanovisku uvedeno jinak),

16) při použití nákladních vozidel, stavebních strojů a mechanismů zabezpečit případný přejezd přes plynárenské zařízení uložením panelů v místě přejezdu plynárenského zařízení.

- Provozovatel požaduje v případě odkrytí plynovodu provedení diagnostiky PZ.
Kontakt pro provedení diagnostiky zajistí příslušný mistr okrsku. viz. kontaktní list
(diagnostika se provádí u ocelového plynovodu staršího 10 let)

Toto stanovisko platí pouze pro území a stavební objekty vyznačené v předložené dokumentaci a to 12 měsíců ode dne jeho vydání.

V případě další korespondence nebo jednání (změna stavby) uvádějte naši značku (číslo jednací) a datum tohoto stanoviska.

RWE Distribuční služby



Stanovisko bylo vydáno na základě plné moci udělené provozovatelem distribuční soustavy ZČP Net, s.r.o.

Zpracoval:
Irena Malčánková
technik plynárenských zařízení -7
odděl. reg. oper. správy sítí Sokolov
+420377097679
irena.malcankova@rwe.cz

Přílohy:
Kontaktní list, Orientační snímek polohy plynárenského zařízení

Rozdělovník:
Neuvedeno

RWE Distribuční služby, s.r.o.
Plynárenská 499/1
657 02 Brno

-54-

Kontakty RWE Distribuční, s.r.o. REGIONÁLNÍ CENTRUM SOKOLOV

18

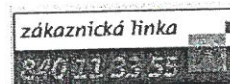
Nepřetržitá pohotovostní služba (hlášení poruch a poškození plynárenských zařízení):

telefon-nonstop: 1239



Zákaznická linka (vyřizuje obchodní požadavky zákazníků):

telefon (každý den od 7-17 hod.): 840 11 33 55



Objednání vytyčení plynárenského zařízení:

telefon: 377 097 657_377 097 666_377 097 665_377 097 658

Mistři okrsků:

Jiří Kopcio

telefon: 377 097 603_602 680 603, e-mail: jiri.kopcio@rwe.cz

Rudolf Gierl

telefon: 377 097 602, 156 750, e-mail: rudolf.gierl@rwe.cz

Josef Rančev

telefon: , 377 097 783_602 104 390, e-mail: josef.rancev@rwe.cz

František Vachůn

telefon: 377 097 782, 602 103 184 , e-mail: frantisek.vachun@rwe.cz

Václav Kratochvíl

telefon: 377 097 781, 724 135 812, e-mail: vaclav.kratochvil@rwe.cz

Petr Klučka

telefon: 377 097 662, 602 683 037, e-mail: petr.klucka@rwe.cz

Ing. Jan ŠINTÁK - I.P.R.E.		
Došlo	29-09-2008	
Č.j.	2823	skartační znak:

Technici VTL plynárenských zařízení a PKO

Bc David Votík

telefon: 377 097 133, 602 282 005, e-mail: david.votik@rwe.cz

Martina Stachová

telefon: 377 097 134, 724 059 649, e-mail: martina.stachova@rwe.cz

Technik plynárenských zařízení RS:

Bc.David Votík

telefon: 377 097 133, 602 282 005, e-mail: david.votik@rwe.cz

Podklady pro zakreslení PZ v majetku a ve správě SČP – Net s.r.o. v digitální podobě:

Bc. Pavel Holub

telefon: 475 233 208, e-mail: pavel.holub@rwe.cz

RWE Distribuční, s.r.o.
Plynárenská 499/1
657 02 Brno
T 475 313 111
F 475 209 495
http:// www.rwe.cz

Ing. Jan ŠINTÁK - I.P.R.E.		
Došlo	07 -10- 2008	
Č.j.	2914	skartační znak:

Váš dopis zn.

Ze dne

Naše značka 936/2008

Vyřizuje Bulandrová

Tel. / fax 352 304 250

Email olgabulandrova @voss.cz

Datum 30.9.2008

Ing. Jan Šinták – I.P.R.E.

P.O.BOX 179

360 21 Karlovy Vary

Věc : Sokolov – odbahnění rybníků a úprava břehů – Husovy sady – vyjádření k existenci podzemních sítí.

V příloze tohoto dopisu Vám zasíláme situaci s orientačním zákresem sítí ve správě naší společnosti.

S pozdravem


Ing. Petr Pösinger, Ph.D.
VODOHOSPODÁŘSKÁ
MANAŽER technického útvaru
technická dokumentace a GIS
356 44 Sokolov

Ing. Jan ŠINTÁK - I.P.R.E.		
Došlo	26 -09- 2008	
Č.j.	2805	skartační znak:

VYJÁDŘENÍ O EXISTENCI SÍTĚ ELEKTRONICKÝCH KOMUNIKACÍ společnosti Telefonica O2 Czech Republic, a.s., (dále jen „Vyjádření“)

vydané podle § 101 zákona č. 127/2005 Sb., o elektronických komunikacích a o změně některých souvisejících zákonů (zákon o elektronických komunikacích), ve znění pozdějších předpisů a § 161 zákona č. 183/2006 Sb., o územním plánování a stavebním řádu (stavební zákon) či dle dalších příslušných právních předpisů

Čís. jednací: 112576/08/CKV/MMO

Čís. žádosti je: 0108 130 319

Vyřizuje: Alena Regošová

Telefon: 353123027

Důvod vydání *Vyjádření*: Vyjádření k dokumentaci pro provádění stavby

Platnost tohoto *Vyjádření* končí dne: 18. 9. 2010.

Žadatel	Ing. Jan Šinták - I.P.R.E., 2, Kolová, 362 14	
Stavebník	Město Sokolov, Rokycanova 1929, Sokolov, 356 20	
Název akce	Sokolov - odbahnění rybníků a úprava břehů	
Zájmové území	Okres	Sokolov
	Obec	Sokolov
	Kat. území/č. parcely	Sokolov
	Upřesnění místa	dle plánu
Akcí dotčené mapové listy dokumentace Telefonica O2 Czech Republic, a.s.		SOKOLOV: 6-7

Žadatel shora označenou žádostí určil a vyznačil zájmové území, jakož i stanovil důvod pro vydání *Vyjádření*. Na základě určení a vyznačení zájmového území Žadatelem a na základě stanovení důvodu pro vydání *Vyjádření* vydává společnost Telefonica O2 Czech Republic, a.s., o síti elektronických komunikací (dále jen SEK) následující *Vyjádření*:

dojde ke střetu

se sítí elektronických komunikací společnosti Telefonica O2 Czech Republic, a.s., jejíž existence a poloha je zakreslena v příloženém výřezu/výřezech z účelové mapy sítě elektronických komunikací společnosti Telefonica O2 Czech Republic, a.s., případně je upřesněna v textu tohoto *Vyjádření*. Žadatel je srozuměn s tím, že nadzemní vedení SEK požívá shodnou právní ochranu jako podzemní vedení SEK a dojde – li ke střetu stavby s nadzemním vedením SEK, je Žadatel povinen projednat podmínky ochrany se zaměstnancem společnosti Telefonica O2 Czech Republic, a.s., pověřeného ochranou sítě (dále jen „POS“).

Dotčená síť: Dotčená metalická síť:

1:500 So 6-7/112,114,121

optická:

U střetu s touto sítí nebyly předány žádné přílohy.

V případě požadavku na vytyčení podzemního vedení SEK kontaktujte:

Metalická síť:

Viz přílohu

Kontakt: Viz přílohu

Podmínky pro provádění stavebních prací v blízkosti vedení *Sítě elektronických komunikací společnosti Telefonica O2 Czech Republic, a.s.* (dále SEK)

Při provádění stavebních nebo jiných prací je stavebník nebo jím pověřený subjekt povinen učinit nezbytné opatření, aby nedošlo k ohrožení nebo poškození SEK, a je srozuměn s tím, že:

a) Sítě elektronických komunikací společnosti Telefonica O2 Czech Republic, a.s. jsou součástí veřejné komunikační sítě, jsou zajišťovány ve veřejném zájmu, a jsou chráněny právními předpisy. Ochranné pásmo podzemního komunikačního vedení činí 1,5 m po stranách krajního vedení.

Telefonica O2 Czech Republic, a.s., IČ 60193336, DIČ CZ60193336, se sídlem Za Brumlovkou 266/2, 140 22 Praha 4 – Michle, zapsaná v Obchodním rejstříku vedeném Městským soudem v Praze, sp.zn.: oddíl B, vložka 2322

Adresa pracoviště: Jugoslávská 3/1706 Karlovy Vary, tel.: 353123039

Adresa pro písemný styk: DLSS K.Vary, P.O.Box 56, 130 76 Praha 3

1/3

Čís. jednací: 112576/08/CKV/MM0

- b) Při činnostech v blízkosti vedení SEK je povinen respektovat ochranná pásma podzemního vedení sítě elektronických komunikací (dále PVSEK) a nadzemního vedení sítě elektronických komunikací (dále NVSEK) tak, aby nedošlo k poškození nebo zamezení přístupu k vedení. Při křížení, nebo souběhu zemních prací s PVSEK dodrží ČSN 73 6005 "Prostorová úprava vedení technického vybavení" v platném znění, ČSN 33 21 60 "Předpisy pro ochranu sdělovacích vedení a zařízení před nebezpečnými vlivy trojfázových vedení VN, VVN a ZVN" a ČSN 33 2000-5-54 "Uzemnění a ochranné vodiče".
- c) Před započítím zemních prací zajistí vyznačení trasy PVSEK na terénu podle obdržené polohopisné dokumentace. S vyznačenou trasou PVSEK prokazatelně seznámí pracovníky, kteří budou stavební práce provádět (Nařízení vlády č. 591/2006 Sb., požadavky na bezpečnost a ochranu zdraví při práci na staveništích, § 3 bod b.1., příloha č. 3, kap.II. čl.1.,4. a 5.).
- d) V případě provádění prací v objektu je povinen provést průzkum technické infrastruktury - vnějších i vnitřních vedení sítě elektronických komunikací na omítce i pod ní (Nařízení vlády č.591/2006 Sb., požadavky na bezpečnost a ochranu zdraví při práci na staveništích, § 3 bod b.5., příloha č. 3 kap.XII. čl.1.).
- e) Upozorní pracovníky, kteří budou provádět zemní práce na staveništi, aby v případě potřeby zjistili hloubkové uložení PVSEK příčnými sondami. Upozorní je také na možnou odchylku +/- 30 cm mezi skutečným uložení PVSEK a polohovými údaji ve výkresové dokumentaci. Dále je upozorní, aby ve vzdálenosti nejméně 1,5 m od krajních vedení vyznačené trasy PVSEK nepoužívali žádných mechanizačních prostředků nebo nevhodného nářadí, a aby při provádění prací v těchto místech dbali nejvyšší opatrnosti.
- f) Při zjištění zásadního rozporu mezi údaji v projektové dokumentaci a skutečností zastaví práce a věc oznámí zaměstnanci společnosti Telefónica O2 Czech Republic, a.s., pověřeného ochranou sítě Miroslav Apolín (tel.: 606 754 992, 353 123 010), (dále jen "POS"). V prováděných pracech je oprávněn pokračovat až po projednání a schválení dalšího postupu, stanoveného POS.
- g) Při provádění zemních prací v blízkosti PVSEK postupuje tak, aby nedošlo ke změně hloubky uložení nebo prostorového uspořádání komunikační sítě. Odkryté vedení je povinen zabezpečit proti poškození, odcizení a prověšení.
- h) V místech, kde úložný kabel vystupuje ze země do budovy, rozváděče, na sloup apod. je povinen vykonávat zemní práce velmi opatrně kvůli ubývajícímu krytí nad PVSEK. Výkopové práce v blízkosti sloupů NVSEK je povinen provádět v takové vzdálenosti, aby nedošlo k narušení jejich stability (Nařízení vlády č.591/2006 Sb., § 3 bod b.1., příloha č. 3 kap.IV. čl.3.a 4.).
- i) Dojde-li při provádění zemních prací k odkrytí PVSEK, je povinen vyzvat POS ke kontrole vedení před zakrytím. Až po následné kontrole je oprávněn provést zához.
- j) Pomocná zařízení (patníky, kontrolní měřicí objekty, označníky, nadložní lana, uzemňovací soustavy, podpěry, stožáry, střešníky, konzoly apod.), které jsou součástí vedení, není oprávněn ani dočasně využívat k jiným účelům, a taková zařízení nesmí být dotčena ani přemístěna.
- k) Trasu PVSEK mimo vozovku není oprávněn přejíždět vozidly nebo stavební mechanizací do doby, než bude vedení zabezpečeno proti mechanickému poškození. Způsob mechanické ochrany trasy PVSEK je povinen projednat s POS. Při přepravě vysokého nákladu nebo mechanizace pod trasou NVSEK je povinen respektovat výšku vedení nad zemí.
- l) Na trase PVSEK (včetně ochranného pásma) není oprávněn měnit niveletu terénu, vysazovat trvalé porosty ani měnit rozsah a konstrukci zpevněných ploch (např. komunikací, parkovišť, vjezdů aj.).
- m) Manipulační a skladové plochy je povinen zřizovat v takové vzdálenosti od NVSEK, aby se při výkonu prací v těchto prostorách nemohly osoby ani mechanizace přiblížit k vedení na vzdálenost menší než 1 m (čl. 275, ČSN 34 2100).
- n) Je povinen obrátit se na POS v průběhu stavby, a to ve všech případech, kdyby i nad rámec těchto podmínek ochrany mohlo dojít ke střetu stavby se SEK.
- o) Je povinen každé zjištěné, nebo způsobené poškození, případně odcizení vedení SEK neprodleně oznámit Poruchové službě společnosti Telefónica O2 Czech Republic, a.s., na telefonní číslo 800 184 084.

Čís. jednací: 112576/08/CKV/MM0

Vyjádření je platné pouze pro zájmové území určené a vyznačené Žadatelem, jakož i pro důvod k *Vyjádření* stanovený Žadatelem.

V případě, že budou zemní práce zahájeny po uplynutí doby platnosti tohoto *Vyjádření*, nelze toto *Vyjádření* použít jako podklad pro vytýčení a je třeba požádat o vydání nového *Vyjádření*.

Vyjádření pozbývá platnosti:

- Uplynutím vyznačené doby platnosti *Vyjádření*
- Změnou rozsahu zájmového území
- Změnou důvodu k *Vyjádření* uvedeného v Žádosti

Přílohy:

výřezy účelové mapy sítě elektronických komunikací: 1 list
soubory na záznamových médiích: 1 kus
celkem listů příloh: 1

Žadatel se převzetím tohoto *Vyjádření* zavazuje, že poskytnuté informace a data použije pouze k účelu, pro který mu byly poskytnuty, že je nebude neoprávněně rozmnožovat, rozšiřovat, pronajímat, půjčovat či jinak využívat bez souhlasu poskytovatele a je si vědom své odpovědnosti vyplývající z obecně závazných právních předpisů při porušení těchto povinností.

Telefónica O2 Czech Republic, a.s., prohlašuje, že Žadateli byly pro jím určené a vyznačené zájmové území poskytnuty veškeré dostupné informace o síti elektronických komunikací společnosti Telefónica O2 Czech Republic, a.s.

Vyjádření vydala společnost Telefónica O2 Czech Republic, a.s. dne: 18. 9. 2008 v Karlových Varech



Telefónica O2 Czech Republic, a.s.
Za Brumlovkou 266/2
140 22 Praha 4
DIČ: CZ 60193336
282



Telefónica

Ing. Jan ŠINTÁK - I.P.R.E.	
Došlo	26 -09- 2008
Č.j.	2805
skartační znak:	

O₂
20

Vážená paní, vážený pane,
v případě Vašeho požadavku na vytyčení podzemního vedení sítě elektronických komunikací společnosti Telefónica O2 Czech Republic, a.s., se prosím obračejte na společnosti uvedené níže.

EDIKT Plzeň s.r.o.

se sídlem: Plzeň, Purkyňova 22, PSČ 301 00

IČ: 26346575

DIČ: CZ26346575

Kontakt: Rostislav Králíček mobil: 602 413 059 e-mail: kralicek@edikt.cz

SUPTel s.r.o.

se sídlem: Plzeň, Hřbitovní 15, PSČ 312 16

IČ: 25229397

DIČ: CZ25229397

Kontakt: Hana Hadačová telefon: 354 620 249 e-mail: hadacova@suptel.cz

Telefónica O2 Czech Republic, a.s., IČ 60193336, DIČ CZ60193336, se sídlem Za Brumlovkou 266/2, 140 22 Praha 4 – Michle, zapsaná v Obchodním rejstříku vedeném Městským soudem v Praze, sp.zn.: oddíl B, vložka 2322

Adresa pracoviště: Jugoslávská 3/1706 Karlovy Vary, tel.: 353123039

Adresa pro písemný styk: DLSS K.Vary, P.O.Box 56, 130 76 Praha 3

www.cz.o2.com/dokumentace

Městský úřad v Sokolově
odbor správy majetku

PSČ 356 20, Rokycanova 1929, Sokolov

22

Ing. Jan ŠINTÁK - I. P. R. E.	
Došlo	10 - 11 - 2004
Č.j.	3220

Ing.
Jan Šinták
Kolová 2
360 21 Karlovy Vary

Váš dop.zn. / ze dne

naše zn.
51/04

Vyřizuje
Irena Lechanová

Sokolov
01.11.2004

čec:
Sokolov - odbahnění dvou parkových rybníků.

V daném území nemáme žádné sítě , mimo přívodu vody pro vodotrysk v dolním rybníku. Informace ohledně uložení potrubí podá Ing.Tomsová.

Petr Fischer
pověř. ved. správy majetku

Městský úřad Sokolov
odbor správy majetku

Bankovní spojení
KB Sokolov
č.ú. 521-391/0100

IČO: 00259586
DIČ:

tel.: 352325295, 352602414
fax : 352602510



MĚSTO SOKOLOV

ZASTOUPENÉ ODBOREM SPRÁVY MAJETKU

22

Ing. Jan ŠINTÁK - I.P.R.E.	
Došlo	08-10-2008
Č.j.	2934
skartační znak:	

Ing. Jan Šinták – I.P.R.E.,
projekční a inženýrská kancelář

Kolová 2
360 21 Karlovy Vary

VÁŠ DOPIS ZNAČKY/ZE DNE

NAŠE ZNAČKA
SM/061008/Du

VYŘIZUJE/LINKA
Dudková/359808285

SOKOLOV
6.10.2008

Sokolov – odbahnění rybníků a úprava břehů – vyjádření k umístění sítí

Obdrželi jsme Vaši žádost o aktuální stanovisko k umístění našich sítí v zájmovém území pro výše uvedenou stavbu. Město Sokolov je vlastníkem vodovodních a kanalizačních řadů a dále pak rozvodů elektro pro veřejné osvětlení. Správu a údržbu jednotlivých sítí zajišťuje Vodohospodářská společnost Sokolov s.r.o. se sídlem Dimitrovova 1619, Sokolov (vodovod a splašková kanalizace) a SOTES Sokolov spol. s r.o. se sídlem Chbská 1939, Sokolov (dešťová kanalizace a veřejné osvětlení). Tyto zmíněné organizace Vám na vyžádání vydají aktuální stanovisko k výskytu a technickému stavu inženýrských sítí v zájmovém území.

Informace k uložení potrubí k přívodu vody pro vodotrysk v dolním rybníku Vám podá Ing. Tomsová, odbor rozvoje města.

S pozdravem

Městský úřad Sokolov
odbor správy majetku

Ing. Pavel Beran
vedoucí odboru správy majetku



VAS DOPIS ZN.: 2851/2004
ZE DNE.: 13.10.2004
NAŠE ZN.: 003201-28051/2004

VYŘIZUJE: Ing. Polách
TEL.: 474 636 288
MOBIL:
E-MAIL: polach@poh.cz

DATUM: 19.10.2004

Ing. Jan ŠINTÁK - I. P. R. E.	
Došlo	27 -10- 2004
Č.j.	3044

Ing. Jan Šinták - I. P. R. E.
Kolová 2
360 21 KARLOVY VARY

Oprava technických prvků a odbahnění parkových rybníků v Sokolově, Městský park - Husovy sady

K Vaší žádosti o vyjádření k výše uvedené akci ze dne 13.10.2004, kterou jsme obdrželi dne 15.10.2004, Vám sdělujeme:

S realizací uvedené akce předběžně souhlasíme, k akci vydáme stanovisko po předložení projektové dokumentace, ve které budou zohledněny následující připomínky:

1. Technické řešení případných oprav výústních a odběrných objektů bude navrženo tak, aby tyto objekty nezasahovaly do průtočného profilu Lobežského potoka.
2. Odběrné objekty budou upraveny tak, aby v toku zachován vždy minimální zůstatkový průtok. Hodnota minimálního zůstatkového průtoku bude stanovena dle Metodického pokynu odboru ochrany vod MŽP ČR ke stanovení hodnot minimálních zůstatkových průtoků ve vodních tocích. Pro tento účel budou použita platná hydrologická data vydaná ČHMÚ pobočka Plzeň.
3. V případě existence platných povolení k nakládání s vodami na předmětné rybníky, budou tyto podklady součástí PD.
4. Upozorňujeme, že pro provoz nádrží budeme požadovat vypracování manipulačních a provozních řádů, případně jejich aktualizaci.
5. PD k vodoprávnímu a stavebnímu řízení bude předložena našemu závodu v Karlových Varech (Horova 12, 360 01 Karlovy Vary) ještě před zahájením těchto správních řízení.

Předmětem vyjádření je záměr opravy technických prvků a odbahnění parkových rybníků v Husových sadech v Sokolově. Jedná se o dva rybníky, horní se nachází na levém břehu a dolní na pravém břehu Lobežského potoka.

Povodí Ohře, státní podnik
Bezručova 4219
430 03 Chomutov, p. s. 62

Ing. Václav Švejkský
vedoucí odboru VR

Rozdělovník

POh s.p. závod Karlovy Vary
CE 1-13-01-127 (LB 867020/1014321) (PB 866973/1014173)
chrono
vlastní 11-14-05/2161

Povodí Ohře, státní podnik je zapsán v obchodním rejstříku u Krajského soudu v Ústí nad Labem v oddílu A, vložce č.13052

Telefon:
474 636 111

Fax:
474 628 009

http:
www.poh.cz

Bank. spojení
KB Chomutov č. úč. 9137-441/0100

IČ: 70889988
DIČ: CZ70889988

Město Sokolov
OŽP - Ouborná
ul. Jednoty 654
356 00 Sokolov

23

Věc: Správné řízení ve věci udělení výjimky z ochrany
pro silně ohrožený druh škebli rybníčan (Anodonta cygnea)
a pro ohrožený druh živočicha - rak bahenní (Astacus leptodactylus)

Povodí Ohře, státní podnik souhlasí s udělením výjimky
z ochranných podmínek výše uvedených živočichů s tímto
podmínkou -

- Před započatím prací, spojených s plánovaným
odbalením dvou parkových rybníků v k.ú. Sokolov
(pozemky ve vlastnictví Město Sokolov) bude proveden
záchranný transfer výše uvedených ohrožených druhů
živočichů do jiné, pro tyto živočichy vhodné lokality.

Toto vyjádření je společné za Povodí Ohře, s.p., odbor
vodohospodářských laboratorí Teplice (vedoucí hydrobiolo-
gických laboratorí p. Emil Jureček) a za Povodí Ohře, s.p.
závod Karlův Vary.

V Sokolově, dne 21. 12. 2004

ing. Petr Lami

L.



VÁŠ DOPIS ZN.:

ZE DNE.: 01101/9250/2005

VYŘIZUJE:

Ing. Petr Lewi, Ing. Jan Kojnok

TEL.:

353 226 501-4

MOBIL:

E-MAIL:

lewi@poh.cz

DATUM:

21. 01. 2005

Ing. Jan Šinták

I.P.R.E.

Kolová 2

362 14 KOLOVÁ

Ing. Jan ŠINTÁK - I. P. R. E.	
Došlo	27-01-2005
Č.j.	294

Vyjádření k projektové dokumentaci "Sokolov - Odbahnění Horního parkového rybníku na p. p. č. 3436, Odbahnění Dolního parkového rybníku na p. p. č. 3434" pro vodoprávní povolení

K Vaší žádosti o vyjádření k výše uvedené projektové dokumentaci (PD), kterou jsme obdrželi dne 22. 12. 2004, Vám sdělujeme naše stanovisko, které platí dva roky ode dne vydání.

Povodí Ohře, s. p. souhlasí s předloženým M a PŘ při dodržení následujících podmínek:

I. Stanovisko z hlediska správce dotčeného povodí


1. Budou dodrženy podmínky č. 1 až 4 z vyjádření Povodí Ohře, s. p., PŘ Chomutov, vydaného dne 19. 10. 2004, pod čj. 003201-28051/2004 (v příloze).
2. Během vypouštění a během těžby sedimentů nesmí docházet ke strhávání sedimentu do odtoku rybníků a tím ke tvorbě kalových lavic ve vodním toku. Dále je nutno po vypuštění, během těžby sedimentu, odtok rybníků zahradit nad úroveň sedimentu (viz též Nařízení vlády ČR 61/2003 Sb., příloha č. 2, odstavec 4: „Stav ve vodním toku, při němž nedochází ke vzniku kalových lavic ...“).
3. Křížením potrubí napájení Dolního parkového rybníka (SO 04) nesmí být snížena volná výška stávající mostní konstrukce přes Lobežský potok (vedení potrubí v zákrytu konstrukce mostku).
4. Při případném zásahu do břehových zdí Lobežského potoka budou po dokončení stavby tyto břehové zdi uvedeny do původního stavu na náklady investora.

II. Stanovisko z hlediska Povodí Ohře, s. p. jako účastníka správního řízení

5. Termín zahájení těžby sedimentů z dotčených rybníků bude s předstihem nejméně 3 dnů nahlášen na Povodí Ohře, s. p., závod Karlovy Vary, provoz K.Vary (vedoucí Ing. Šimek, tel. 353 222 303) a též na nepřetržitý VH dispečink Povodí Ohře, s. p., tel. 474 624 264.

Předmětem vyjádření je projektová dokumentace, zpracovávající odbahnění a opravu technických prvků dvou bočních rybníků v městském parku v Sokolově. Investorem akce je Město Sokolov.

Horní parkový rybník má zatopenou plochu 0,32 ha, objem vody (po vyčištění) cca 2 662 m³, objem sedimentu cca 804 m³. Dolní parkový rybník má zatopenou plochu 0,39 ha, objem vody (po vyčištění) cca 3 157 m³, objem sedimentu cca 926 m³. Sediment bude odvezen na řízenou skládku Sokolovské uhelné, a. s. Napájení Horního parkového rybníka není předmětem této PD. Napájení Dolního parkového rybníka bude rekonstruovaným ocelovým potrubím DN 200 z Horního parkového rybníka. Odtok vody z Dolního parkového rybníka je sveden otevřeným opevněným korytem zprava do Lobežského potoka v říčním km cca 0,5.



Přílohy: projektová dokumentace - 1 pár
vyjádření Povodí Ohře, s. p., PŘ Chom. z 19.10.2004, čj. 003201-28051/2004 - 1 str.

co: POH s. p. CH Ř CE HP 1-13-01-127
POH s. p. CH Ř VR
POH s. p. závod K.Vary, provoz K.Vary
vlastní, a/a/059

Povodí Ohře, státní podnik je zapsán v obchodním rejstříku u Krajského soudu v Ústí nad Labem v oddílu A, vložce č. 13052

Telefon:
353 226 501-4

Fax:
353 585 597

http:
www.poh.cz

Bank. spojení
KB Chomutov 9137441/0100

IČ:
70889988

DIČ:
CZ70889988



VÁŠ DOPIS ZN.:
ZE DNE: 2008-01-03 ⁴⁷
NAŠE ZN.: 011001-56/2008

VYŘIZUJE: Ing. K. Hejnová
TEL.: 353 436 740
MOBIL:
E-MAIL: hejnova@poh.cz

DATUM: 2008-01-14

Paní
Jana Heidlerová
Projektová činnost ve
výstavbě
Atletická 1997
356 01 SOKOLOV

Odbahnění dolního a horního parkového rybníka na parc. č. 3434 a 3436, k. ú. Sokolov – navrácení k doplnění

K Vaší žádosti ze dne 3.1.2008 o vyjádření k výše uvedené akci Vám sdělujeme naše stanovisko, které platí dva roky ode dne vydání.

Stanovisko z hlediska Povodí Ohře, s. p.:

Ke stavebnímu a vodoprávnímu řízení

1. Během výstavby ani provozem díla nedojde ke znečištění vod závadnými látkami (např. ropnými látkami).
2. V PD bude opraven harmonogram prací dle současného stavu.
3. Odběrný objekt pro horní parkový rybník bude provozován tak, aby byl v Lobežském potoce pod ním vždy zachován minimální zůstatkový průtok. Hodnota minimálního zůstatkového průtoku bude stanovena dle Metodického pokynu odboru ochrany vod MŽP ČR ke stanovení hodnot minimálních zůstatkových průtoků ve vodních tocích. Současně bude PD doplněna o aktuální hydrologická data ČHMÚ.
4. Křížením potrubí napájejícího dolní parkový rybník nesmí být snížena volná výška stávající mostní konstrukce přes Lobežský potok (potrubí je vedeno v zákrytu konstrukce mostku, tj. o 30 cm výše než stávající potrubí).
5. Při případném zásahu do břehových zdí Lobežského potoka budou po dokončení stavby tyto břehové zdi uvedeny do původního stavu na náklady investora.
6. Termín zahájení těžení sedimentů z dotčených rybníků bude s předstihem nejméně 3 dnů nahlášen na Povodí Ohře, státní podnik, závod K. Vary, provoz K. Vary (vedoucí Ing. Šimek, tel.: 353 222 303) a též na nepřetržitý vodohospodářský dispečink Povodí Ohře, státní podnik (tel.: 474 624 264).
7. VD budou vybavena trvanlivou vodní značkou pro normální a maximální hladinu vody v nádrži (dle § 59 zákona č. 254/2001 Sb., o vodách). Tyto značky musí být dobře viditelné, přístupné a trvanlivé. Tento požadavek nesplňuje označení barvou, která není odolná proti působení povětrnostních vlivů. Vhodný je např. pevně osazený kovový pásek.

Manipulační a provozní řády

8. Manipulační řád horního parkového rybníka bude v části C Manipulace s vodou doplněn o popis technického zajištění minimálního zůstatkového průtoku v Lobežském potoce pod odběrným objektem (v MR je MZP navržen ve výši 119 l/s).

Doplněná PD a manipulační a provozní řády budou předloženy k odsouhlasení na Povodí Ohře, státní podnik, závod K. Vary.

Povodí Ohře, státní podnik je zapsán v obchodním rejstříku u Krajského soudu v Ústí nad Labem v oddílu A, vložce č.13052

Telefon:
353 226 501-2

Fax:
353 585 597

http:
www.poh.cz

Bank. spojení
KB Chomutov 9137441/0100

IČ:
70889988

DIČ:
CZ70889988

Předmětem vyjádření je navrácení PD na „Odbahnění horního parkového rybníku na p. p. č. 3436, k. ú. Sokolov“ (stavba sestává z odbahnění rybníku, opravy odběrného objektu a požeráku, zpevnění břehů rybníku) a „Odbahnění dolního parkového rybníku na p. p. č. 3434, k. ú. Sokolov“ (stavba sestává z odbahnění rybníka, opravy odtokového koryta, opravy bezpečnostního přelivu a požeráku, potrubí pro napájení dolního parkového rybníka) - investor Město Sokolov, Rokycanova 1929, Sokolov. Stavební povolení bylo vydáno MěÚ Sokolov, odbor ŽP, č. j. ŽP-2350/04-Kind ze dne 11.3.2005, platnost tohoto povolení však vzhledem k nedodržení termínu dokončení stavby 31.12.2007 propadla. K akci bylo vydáno stanovisko státního podniku Povodí Ohře, č. j. 003201-28051/2004 ze dne 19.10.2004 a č. j. 01101/9250/2005 ze dne 21.1.2005. Předmětem vyjádření jsou také manipulační a provozní řády.

GIS: HPR 867020/1014321
DPR 866973/1014173

Povodí Ohře, státní podnik
závod Karlovy Vary 1
Horova 12, 360 01 Karlovy Vary, p.s. 23

v.l. 4. 7.
Ing. Eva Benešová
vedoucí technické skupiny

Příloha
2x PD

Rozdělovník
POh s.p. CH Ř CE HP 1-13-01-127 (11-14/2161)
POh. s.p. - provoz K. Vary
vlastní, a/a/56



VÁŠ DOPIS ZN.:

ZE DNE:

2008-01-30

NAŠE ZN.:

011001-608/2008

VYŘIZUJE:

Ing. K. Hejnová

TEL.:

353 436 740

MOBIL:

E-MAIL:

hejnova@poh.cz

DATUM:

2008-01-31

Město Sokolov

Rokycanova 1929

356 01 SOKOLOV

Odbahnění dolního a horního parkového rybníka na parc. č. 3434 a 3436, k. ú. Sokolov – vyjádření vlastníka pozemku č. 2377/1, k. ú. Sokolov

K Vaší žádosti ze dne 30.1.2008 o vyjádření k výše uvedené věci Vám sdělujeme naše stanovisko, které platí dva roky ode dne vydání.

Souhlasíme s realizací opatření na p. p. č. 2377/1, k. ú. Sokolov v rámci akce „Odbahnění dolního a horního parkového rybníka na p. č. 3434 a 3436, k. ú. Sokolov“, a to při splnění podmínek stanoviska Povodí Ohře, státní podnik č. j. 003201-28051/2004 ze dne 19.10.2004, č. j. 01101/9250/2005 ze dne 21.1.2005 a 011001-56/2008 ze dne 14.1.2008.

Předmětem vyjádření je žádost o prohlášení vlastníka k realizaci opatření v rámci akce „Odbahnění dolního a horního parkového rybníka na parc. č. 3434 a 3436, k. ú. Sokolov“. Opatření budou realizována na p. p. č. 2377/1, k. ú. Sokolov (právo hospodařit s tímto pozemkem má Povodí Ohře, státní podnik) a spočívají ve výměně stávajícího ocelového napájecího potrubí DN 200 do dolního parkového rybníka, které je vedeno pod stávajícím mostkem nad korytem Lobežského potoka. Nově budované napájecí potrubí bude vedeno v nové trase tak, aby křížení koryta Lobežského potoka bylo provedeno v zákrytu konstrukce mostku (tj. o cca 30 cm výše než původní). Projekt zpracovala firma Ing. Jan Šinták – I.P.R.E., autorizovaná projekční a inženýrská kancelář.

GIS: HPR 867020/1014321

DPR 866973/1014173

Povodí Ohře, státní podnik
závod Karlovy Vary 2
Horova 12, 360 01 Karlovy Vary, p.s. 23

Ing. Eva Benešová
vedoucí technické skupiny

Rozdělovník

POh s.p. CH Ř CE HP 1-13-01-127 (11-14/2161)

POh s.p. - provoz K. Vary

vlastní, a/a/608

Povodí Ohře, státní podnik je zapsán v obchodním rejstříku u Krajského soudu v Ústí nad Labem v oddílu A, vložce č. 13052

Telefon:
353 436 711

Fax:
353 436 770

http:
www.poh.cz

Bank. spojení
KB Chomutov 9137441/0100

IČ:
70889988

DIČ:
CZ70889988

Mě.Úřad Sokolov
rozvoj města

Český Rybářský Svaz
Skolní 1
S o k o l o v

24

Věc: Vyjádření MO ČRS Sokolov k rybníkům v Husových sadech
parc. č. 3434,3436 v Sokolově.

MO ČRS je ochotna spolupráce na rekonstrukci parkových rybníků
v Husových sadech v Sokolově.

MO ČRS zabezpečí vypuštění rybníků, odlovení ryb a vodních živočichů.
Po dohu prací /odbahnění/ zabezpečíme odlov škeble rybníční
a přemístění.

Po skončení prací odbahnění a napuštění vody, vrátíme zpět do
těchto rybníků.


MO ČRS potřebuje znát včas termíny akcí.

Blížeší informace a připomínky můžete konzultovat na č.tel: 604 155 781
s Hospodářem MO ČRS / Boukal/

S pozdravem PETRUV ZDAR !

V sokolově 7.1.2008

[Handwritten signature]
Boukal



356 00 Sokolov, Staré náměstí 69

zapsaná u obchodního rejstříku, vedeného Krajským soudem v Plzni, oddíl B, vložka 381

Ing. Jan ŠINTÁK - I. P. R. E.	
Došlo	- 1 -11- 2004
Č.j.	3084

Ing. Jan Šinták

Projekční a inženýrská činnost

P.O. Box 179

360 21 Karlovy Vary

VÁŠ DOPIS/ZE DNE
2944/2004 z 20.10.2004

NAŠE ZNAČKA
142/2004/Ho/SVZ

VYŘIZUJE/LINKA
Ing.Horník/352462231

SOKOLOV
1. listopadu 2004

Vyjádření k umístění stavby pro územní a stavební řízení

K Vaší žádosti o vyjádření ke stavbě „Sokolov – odbahnění dvou parkových rybníků“ v Husových sadech sdělujeme, že stavba se nachází v chráněném ložiskovém území – dobývacím prostoru hnědého uhlí „Sokolov“.

Dle nám dostupných informací nejsou pozemky zájmového území stavby vyznačeného v žádosti poddolovány ani dotčeny dolovou činností.

Z hlediska ochrany zásob ložisek nerostných surovin a z hlediska dotčení území dolovou činností nemáme ke stavbě připomínek.

S pozdravem



356 00

SOKOLOVSKÁ UHELNÁ
akciová společnost
SOKOLOV ☉
Sokolov, Staré náměstí 69


Ing. Jiří Pöpperl
technický ředitel



SOKOLOVSKÁ UHELNÁ, právní nástupce, a. s.

25

Staré náměstí 69, 356 00 SOKOLOV
(zápis do obchodního rejstříku u Krajského soudu v Plzni
v oddílu B ve vložce 980)

Městský úřad Sokolov
Odbor životního prostředí
pí Kinderová
Rokycanova čp. 1929
356 01 SOKOLOV

VÁŠ DOPIS ZNAČKY/ZE DNE
39 840/2007/ZP/SOKI z 9.1.2008

NAŠE ZNAČKA
TÚ/SE/Bá/ 8 /2008

VYŘIZUJE/LINKA
Bártová/2255

SOKOLOV
17. ledna 2008


Odbahnění rybníků a úprava břehů – vyjádření

K Vašemu oznámení o zahájení vodoprávního řízení a stanovení lhůty k vyjádření Vám, k popisovanému způsobu nakládání s vytěženým materiálem sdělujeme, že Sokolovská uhelná, právní nástupce, a. s. není provozovatelem skládky odpadů ve smyslu zákona o odpadech. Vytěžený materiál bude v podmínkách SU, a. s. využit dle vyhl. č. 294/2005 Sb., o podmínkách ukládání odpadů na skládky a jejich využívání na povrchu terénu.

S pozdravem



SOKOLOVSKÁ UHELNÁ,
právní nástupce, a.s.
SOKOLOV
356 01, Staré náměstí 69


Ing. Jiří Pöpperl
technický ředitel

TELEFON
Sokolov 352462255

IČO
26348349

E-mailová adresa
bartova@suas.cz

FAX

Bankovní spojení
ČSOB Praha
č.ú. 17331033/0300

Ing. Jan ŠINTÁK - I. P. R. E.	
Došlo	20 -10- 2004
Č.j.	2935

Pan
Ing. Jan Šinták
projekční a inženýrská činnost
P.O.BOX 179
360 21 KARLOVY VARY

Váš dopis značky / ze dne
2851/2004/ 13.10.2004

Náše značka
340/X-994-2004

Vyřizuje / linka
Ing. E. Hájková/164
J. Štábová

V Praze dne
15.10.2004

Věc: Sokolov – odbahnění dvou parkových rybníků - vyjádření

Dne 14.10.2004 jsme obdrželi Vaši žádost o vyjádření k odbahnění dvou parkových rybníků v k.ú. Sokolov.

Po prostudování zaslaných podkladů a map uložených v ČGS - Geofond jsme dospěli k těmto závěrům:

1. Zájmové území se nachází na mapě 1 : 50 000, list 11 – 14. Cheb.
2. V tomto území je evidováno výhradní ložisko hnědého uhlí B3 081800 Sokolov – pilíř, které je v evidenci a ochraně firmy Sokolovská uhelná a.s. Sokolov. S touto organizací je nutné akci projednat.
3. Upozorňujeme Vás na poddolované území č. 1123001 v lokalitě Sokolov, kde před i po roce 1945 byla těžena paliva. Podrobnější informaci o sesuvných a poddolovaných územích můžete za úhradu získat na našem pracovišti v Kutné Hoře - Mgr. Šeba – tel. 327512220.
4. Území náchylná k sesuvům zde nejsou evidována.

ČGS - Geofond nemá další připomínky k odbahnění dvou parkových rybníků v Sokolově.

S pozdravem

Česká geologická služba - Geofond
170 06 Praha 7, Kostelní 26
☎ 02/33371190 Fax 02/33373806

RNDr. Jiří Rambousek
náměstek ředitele

Mapy ložiskové ochrany, sesuvných a poddolovaných území jsou k dispozici na Internetu na adrese www.geofond.cz, dále APLIKACE.



DIAMO, státní podnik, odštěpný závod Správa uranových ložisek
sídlo Příbram, ul. 28.října 184, PSČ 261 13

27

Ing. Jan ŠINTÁK - I. P. R. E.	
Došlo	29 -10- 2004
Č.j.	3062

Ing. Jan Šinták
projekční a inženýrská činnost
362 14 Kolová 2
P. O. BOX 179
360 21 Karlovy Vary

Vaše značka / ze dne

Naše značka

Vyřizuje / tel.

V Příbrami

3010/432/04

Ing. Sedláček/318 644201

2004-10-21

Z 05-SI-SUL-05-01-01-02_ 1522

Vyjádření ke stavbě

Vzhledem k tomu, že území určené pro stavby „Sokolov – odbahnění dvou parkových rybníků“ leží mimo oblast zájmů naší organizace, nemáme k realizaci výše uvedené stavby připomínek.

DIAMO, státní podnik
odštěpný závod
Správa uranových ložisek
Příbram
- 15 -

Ing. Karel Škvor
vedoucí odd. správy ložisek,
břemen a geologie

Telefon: 318 644 111
Telefax: 318 627 114
IČ: 00002739
DIČ: CZ00002739

Adresa:
DIAMO, s.p., o.z. SUL
ul. 28.října 184
261 13 Příbram
<http://www.diamo.cz>

Obchodní rejstřík:
Městský soud v Praze
Oddíl A vložka 27458

Bankovní spojení:
ČSOB, a. s.,
č.ú. 8010-0404327843/0300


ISO 9001:2001


Ing. Jan ŠINTÁK - I. P. R. E.	
Došlo	27 -10- 2004
Č.j.	3043

Ing Jan Šinták
Projekční a inž.činnost
Kolová 2
362 14 K o l o v á

VÁŠ DOPIS ZNAČKY/ZE DNE NAŠE ZNAČKA VYŘIZUJE/LINKA SOKOLOV
Č.j.2851/2004 13.10.2004 8281/04 ing Šmat/352356167 25.10.2004

Věc: Stanovisko ke SŘ – Sokolov-odbahnění dvou parkových rybníků

K výše uvedené stavbě nemáme připomínky, neboť z její realizace nevyplývá dle předložené podkladové dokumentace žádný střet s našimi zájmy.


ing Ivan Šmat
inspektor silnic

Krajská správa a údržba silnic
Karlovarského kraje, p. o.
Sokolov, Chebská 282
356 04 pošta Dolní Rychnov
IČO: 70947023
④



Zemědělská vodohospodářská správa

Oblast povodí Ohře se sídlem v Ústí nad Labem
Pracoviště ZVHS Karlovy Vary-detašované pracoviště Cheb

29

Ing. Jan ŠINTÁK - I. P. R. E.	
Došlo	- 1 - 11 - 2004
Č.j.	3086

Ing. Jan Šinták

P.O.BOX 179
360 21 Karlovy Vary

Váš dopis zn/ze dne

naše zn. K/213

vyřizuje Ing. Kalinová

v Chebu dne 22.10.2004

Věc:

Vyjádření ke stavebnímu řízení
Sokolov - odbahnění dvou parkových rybníků

K opravě a odbahnění parkových rybníků v Městském parku - Husovy sady v Sokolově nemáme připomínky. V zájmovém území se nenachází zařízení v naší správě ani odvodňovací zařízení v naší evidenci.

Ing. Oldřich Motyčka
vedoucí ZVHS, P 0304 Karlovy Vary

Zemědělská vodohospodářská správa
Oblast povodí Ohře
Pracoviště Cheb
Hradební 17, 350 02 Cheb 302