
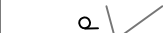




















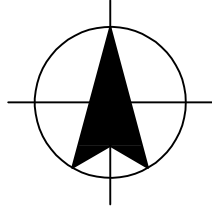




LEGENDA			
	KATASTRÁLNÍ MAPA		KATASTRÁLNÍ MAPA
	HRANICE KATASTRALNÍHO ÚZEMÍ		DRUH POZEMKU, Č. PARCELY
	KATASTRÁLNÍ MAPA		KATASTRÁLNÍ MAPA
	VNITŘNÍ KRESBA		NÁZEV
	KATASTRÁLNÍ MAPA		KATASTRÁLNÍ MAPA
	Č.P.		STAVEBNÍ PARCELY
	STAVBA		DOČASNÉ ZPEVNĚNÉ PLOCHY
	ODSTRAŇOVANÉ OBJEKTY		
	ODSTRAŇOVANÉ ZPEVNĚNÉ PLOCHY		
	NOVÉ KONSTRUKCE - DOPLNĚNÍ		PŘÍJEZDOVÁ TRASA
	CHODNÍKŮ, ZAJIŠTĚNÍ OBJEKTŮ		MAXIMÁLNÍ ZÁBOR

a	...	rr-mm-dd	
Číslo revize:	Obsah revize:	Datum revize:	Vypracoval:

Tato dokumentace včetně všech příloh v tištěné i elektronické podobě je autorským dílem a je duševním vlastnictvím společnosti AWT Rekultivace, a.s., IČ: 47676175. Autorská práva k dokumentaci jsou chráněna autorským zákonem. Objednatel této dokumentace je oprávněn ji využívat pouze k účelům vyplývajícím z uzavřené smlouvy. Jiné užití projektové dokumentace bez písemného souhlasu vlastníka je zakázáno.



DOKUMENTACE BOURACÍCH PRACÍ		souř. systém JTSK, výškový systém BpV	
Projektový manažer:	Ing. Jana Kalužíková tel:596 580 203 jana.kaluzikova@awt-rekultivace.cz	Projektant:	Ing. Lenka Kropáčová tel:596 580 237 lenka.kropacova@awt-rekultivace.cz
Hlavní inženýr projektu:	Ing. Jana Kalužíková tel:596 580 203 jana.kaluzikova@awt-rekultivace.cz	Vypracoval:	Ing. Lenka Kropáčová tel:596 580 237 lenka.kropacova@awt-rekultivace.cz
Zodpovědný projektant:	Ing. Jana Kalužíková tel:596 580 203 Autorizovaný inženýr pozemních staveb (ČKAIT 1103753)	Kontroloval:	tel:
Investor:	Město Sokolov Rokycanova 1929, 356 01 Sokolov	Datum 1.v.:	09/2019
Stavba:	Demolice objektů na p.p.č. 306, 307, 2227, 2228 a 2250, vše v k.ú. Sokolov	Číslo zakázky:	19A044
Stavební objekt (SO), provozní soubor (PS):	SO03 - Demolice objektu č. p. 1419, ul. Hornická, p. p. č. 2250, k. ú. Sokolov	Formát:	x A4
Dokument:	KATASTRÁLNÍ SITUAČNÍ VÝKRES	Revize:	
		Měřítko:	1:250
		Paré:	Číslo dokumentu:
			C. 2