

Dokumentace bouracích prací

Dle přílohy č. 15 k vyhlášce č. 499/2006 Sb.

E. Dokladová část

Stavba : „Demolice objektů na p.p.č. 306, 307, 2227, 2228
a 2250, vše v k.ú. Sokolov“

Objekt / soubor : **SO02 – Demolice objektů č. p. 1381 a 1382,
ul. Heyrovského, p. p. č. 2227 a 2228,
k. ú. Sokolov**

Investor / objednatel : Město Sokolov
MěÚ Sokolov, Rokycanova 1929, 356 01 Sokolov

Generální projektant : AWT REKULTIVACE a.s.
Dělnická 41/884, 73565 Havířov- Prostřední Suchá

Číslo zakázky : 19A044

Projektový manažer : Ing. Jana Kalužíková

Zodp. projektant akce : Ing. Jana Kalužíková, ČKAIT 1103753

HIP :

Hlavní statik :

Inženýrská činnost : Ing. Jana Kalužíková

Zhotovitel projekt. části : AWT REKULTIVACE a.s.
Dělnická 41/884, 73565 Havířov- Prostřední Suchá

Vypracoval :Ing. Lenka Kropáčová

Datum : 09/2019

Kontroloval :Ing. Jana Kalužíková

Počet stran :

Schválil :

A. č. souboru: 19A044

A. STANOVISKA DOTČENÝCH ORGÁNŮ				
V01	Koordinované stanovisko město Sokolov		19-12-06	
V02	Sokolov – OŽP - souhrnné vyjádření		19-11-28	
V03	Sokolov – OŽP - závazné stanovisko odpady ovzduší		19-12-05	
V04	Stanovisko HZS		19-11-12	
V05	Stanovisko KHS		19-11-25	
V06	Koordinované stanovisko kraj-poddolované území, CHLÚ		19-12-03	
V08	Policie ČR		19-11-14	
V09	Město Sokolov – odbor správy majetku <ol style="list-style-type: none"> 1. Vlastník VO 2. Vlastník komunikací 3. Vlastník majetku města (pozemek) 4. Spoluvlastník sousedního objektu 		19-12-16	
V10	Správce místní / účelové komunikace Obec Souhlas 1/s PD, 2/se zvláštním užíváním komunikace, 3/zavírkami a objížd'kami, 4/stanovení přechodné úpravy provozu na PK		19-12-16	
S01	ČEZ Distribuce		19-11-28	Střet, smlouva o přeložce
S02	ČEZ ITC		19-07-31	Bez střetu
S03	ČEZ Telco		19-11-04	Bez střetu
S04	Cetin		19-11-05	Střet
S05	RWE		19-11-25	Střet, smlouva o přeložce
S06	Vodohospodářská společnost Sokolov, s.r.o.		19-11-19	Střet
S07	Sokolovská uhelná, právní nástupce, a.s.		19-08-27	Bez střetu

S08	České radiokomunikace		19-07-31	Bez střetu
S11	T-mobile		19-07-31	Bez střetu
S12	Vodafone		19-07-31	Bez střetu
s13	Elektrárna Tisová, a.s.		19-09-06	Bez střetu
S14	RETE INTERNET		19-08-20	Bez střetu
S15	SOKOLOVSKÁ BYTOVÁ – teplovod		19-08-08	Bez střetu
S17	Policie ČR – KŘ PČR Karlovarský kraj ODDĚLENÍ OIKT(odbor informačních a komunikačních technologií)		19-08-29	Bez střetu
S18	SOTES SOKOLOV		19-09-02	Bez střetu
S19	SYNTHOMER		19-08-01	Bez střetu
S20	TWINGONET EUROPE		19-08-15	Bez střetu
S22	ČD TELEMATIKA		19-07-31	Bez střetu
S23	MINISTERTVO OBRANY – SEKCE EKONOMICKÁ A MAJETKOVÁ – OOÚZ		19-09-20	Bez střetu
S24	UPC (INFOTEL)		19-08-01	Střet
S25	Město Sokolov Odbor správy majetku		19-08-16	Bez střetu
S26	VEOLIA		19-08-21	Bez střetu
S27	Nej.cz s.r.o.		19-08-08	Bez střetu
C. SMLOUVA O PRÁVU PROVEDENÍ STAVBY				
<input type="checkbox"/>				
D. SMLOUVA O SMLouvě BUDOUcí O ZŘÍZENÍ VěCNÉHO BŘEMENE				
<input type="checkbox"/>				
E. SOUHLASY VLASTNÍKŮ POZEMKŮ				
<input type="checkbox"/>				
F. SOUHLASY ÚČASTNÍKŮ ŘÍZENÍ SE STAVEBNÍM ZÁMĚREM A UZAVŘENÍM VEŘEJNOPRÁVNÍ SMLOUVY				
<input type="checkbox"/>				

5. VF	INŽENÝRSKÁ ČINNOST PŘI ZPRACOVÁNÍ REALIZAČNÍ DOKUMENTACE (IČ PS)
6. VF	ZABEZPEČENÍ SMLUVNÍCH VZTAHŮ (VDS)
7. VF	TECHNICKÝ DOZOR (TD)
8. VF	SPOLUPRÁCE PO DOKONČENÍ STAVBY (SKP)

MĚSTSKÝ ÚŘAD SOKOLOV

Rokycanova 1929, 356 01 Sokolov

Odbor stavební a územního plánování

ČÍSLO SPISU: SUP/124400/2019/LURA
ČÍSLO JEDNACÍ: MUSO/136528/2019/OSÚP/LURA
ČÍSLO EVIDENČNÍ: 168650
VYŘIZUJE: Ing. Lucie Radková
TEL.: 354228233, 601393457
E-MAIL: lucie.radkova@mu-sokolov.cz

DATUM: 05. 12. 2019

KOORDINOVANÉ STANOVISKO

Městský úřad Sokolov vydává ve smyslu § 4 odst. 7 zákona č. 183/2006 Sb., o územním plánování a stavebním řádu (stavební zákon), ve znění pozdějších předpisů (dále jen "stavební zákon") a ustanovení § 149 a § 136 zákona č. 500/2004 Sb., správní řád, ve znění pozdějších předpisů, na základě posouzení žádosti o koordinované závazné stanovisko k projektové dokumentaci týkající se stavby:

„Demolice objektů na p.p.č. 306, 307, 2227, 2228 a 2250, vše v k.ú. Sokolov“

„SO02 - Demolice objektů č. p. 1381 a 1382, ul. Heyrovského, p. p. č. 2227 a 2228, k.ú. Sokolov“

na pozemcích parc. č. 2227 a 2228 v katastrálním území a obci Sokolov (dále jen „stavba“), kterou dne 04. 11. 2019 podalo **Město Sokolov, Renata Oulehlová - starostka města, IČO 00259586, Rokycanova 1929, 356 01 Sokolov 1**, které zastupuje na základě plné moci **AWT Rekultivace a.s., předseda představenstva Kamil Holenda a místopředseda představenstva Krzysztof Andrzej Gałązka, IČO 47676175, Dělnická 884, Prostřední Suchá, 735 64 Havířov 4** (dále jen "žadatel")

koordinované stanovisko.

Výše uvedený záměr řeší odstranění objektů – bytových domů typizované konstrukční soustavy T13 obdélníkového půdorysu. Spolu s objekty budou odstraněny opěrné zídky při vjezdu do suterénu a bude odstraněna zpevněná plocha podél objektů.

K žádosti bylo doloženo:

- plná moc pro společnost AWT Rekultivace a.s., předseda představenstva Kamil Holenda a místopředseda představenstva Krzysztof Andrzej Gałązka, IČO 47676175, Dělnická 884, Prostřední Suchá, 735 64 Havířov 4 od Města Sokolov, starostka - Renata Oulehlová, IČO 00259586, Rokycanova 1929, 356 01 Sokolov 1,
- dokumentace bouracích prací na výše uvedenou stavbu, kterou vypracovala společnost AWT Rekultivace a.s. – Ing. Jana Kalužíková – zodpovědný projektant, s názvem projektu **Demolice objektů na p.p.č. 306, 307, 2227, 2228 a 2250, vše v k.ú. Sokolov, SO02 - Demolice objektů č. p. 1381 a 1382, ul. Heyrovského, p. p. č. 2227 a 2228, k.ú. Sokolov** s datem 09/2019 a č. zakázky 19A044, v digitální podobě.

Koordinované stanovisko se vydává podle jednotlivých ustanovení zvláštních předpisů:

- **Zákona č. 185/2001 Sb., o odpadech a o změně některých dalších zákonů, ve znění pozdějších předpisů.**

Městský úřad Sokolov, odbor životního prostředí, odpadové hospodářství, k výše uvedené stavbě uvádí:

- v současné době již orgán odpadového hospodářství vede řízení o vydání závazného stanoviska dle § 79 odst. 4 zákona č. 185/2001 Sb., o odpadech a o změně některých dalších zákonů, ve znění pozdějších předpisů, na základě samostatně podané žádosti.

- **Zákona č. 201/2012 Sb., o ochraně ovzduší, ve znění pozdějších předpisů.**

Městský úřad Sokolov, odbor životního prostředí, ochrana ovzduší, k výše uvedené stavbě uvádí:

- v současné době již orgán ochrany ovzduší vede řízení o vydání závazného stanoviska dle § 11 odst. 3 zákona č. 201/2012 Sb., o ochraně ovzduší, ve znění pozdějších předpisů, na základě samostatně podané žádosti.

- **Zákona č. 114/1992 Sb., o ochraně přírody a krajiny, ve znění pozdějších předpisů.**

Městský úřad Sokolov, odbor životního prostředí, ochrana přírody a krajiny, k výše uvedené stavbě uvádí:

- při provádění demoličních prací nesmí dojít k poškození dřevin nacházejících se v blízkosti objektů. Dřeviny budou zajištěny dle ČSN 83 9061 Technologie vegetačních úprav v krajině – Ochrana stromů, porostů a vegetačních ploch při stavebních pracích. Stromy je nutné chránit před mechanickým poškozením vypolštěňovaným bedněním z fošen vysokým nejméně 2 m. Korunu stromu je nutno chránit před poškozením stroji a vozidly, popřípadě vyvázat ohrožené větve vzhůru. Za poškození dřevin hrozí postih dle § 87 nebo 88 zákona č. 114/1992 Sb., o ochraně přírody a krajiny, ve znění pozdějších předpisů.

- **Zákona č. 334/1992 Sb., o ochraně zemědělského půdního fondu, ve znění pozdějších předpisů.**

Městský úřad Sokolov, odbor životního prostředí, ochrana zemědělského půdního fondu, nemá k výše uvedené stavbě připomínky. Stavbou nejsou dotčeny pozemky zemědělského půdního fondu.

- **Zákona č. 289/1995 Sb., o lesích a o změně a doplnění některých zákonů (lesní zákon), ve znění pozdějších předpisů.**

Městský úřad Sokolov, odbor životního prostředí, státní správa lesů, nemá k výše uvedené stavbě připomínky. Stavbou nejsou dotčeny zájmy chráněné lesním zákonem.

- **Zákona č. 254/2001 Sb., o vodách a o změně některých zákonů (vodní zákon), ve znění pozdějších předpisů.**

Městský úřad Sokolov, odbor životního prostředí, vodní hospodářství, nemá k výše uvedené stavbě připomínky. Stavbou nejsou dotčeny zájmy chráněné vodním zákonem.

- **Zákona č. 13/1997 Sb., o pozemních komunikacích, ve znění pozdějších předpisů.**

Městský úřad Sokolov, odbor dopravy, k výše uvedené stavbě uvádí:

- z projektové dokumentace vyplývá, že demolicí objektu budou zasaženy přilehlé místní komunikace, vozovka místní komunikace ul. Heyrovského a chodník v části u demolovaného objektu. Technická zpráva uvádí, že staveniště není nutno napojovat na dopravní infrastrukturu, jelikož přístup na staveniště je zajištěn z místní komunikace. K tomu silniční úřad uvádí, že přístup zajištěn je, příjezd nikoliv. Současné sjezdy nemají parametry staveništních sjezdů a už vůbec nejsou navrženy pro těžká nákladní vozidla nebo stavební techniku. Před započítáním stavby bude tedy podrobně zpracován výjezd a vjezd na staveniště, který bude pravděpodobně z důvodu plynulého odbočení z místní komunikace a bezpečného nájezdu na ní muset probíhat jízdou vpřed, bude tedy nutné zachovat dostatečný prostor pro otáčení vozidel v prostoru staveniště. Zhotovitel tedy dostatečně včas před zahájením stavby požádá silniční správní úřad o připojení dočasného staveništního sjezdu.

Přílohou žádosti bude souhlas vlastníka komunikace a závazné stanovisko Policie ČR s potvrzenými rozhledovými podmínkami.

- před zahájením stavebních prací zhotovitel požádá o stanovení přechodné úpravy provozu po dobu výstavby. Vzhledem k tomu, že do středu města není povolen vjezd nákladním automobilům, bude po dohodě se silničním úřadem a Policií ČR stanovena trasa příjezdu a odjezdu nákladních vozidel v režimu dopravní obsluhy v průběhu demolice. Tato bude podmínkou pro zhotovitele demoličních prací v povolení zvláštního užívání

• **Zákona č. 183/2006 Sb., o územním plánování a stavebním řádu (stavební zákon), ve znění pozdějších předpisů.**

Městský úřad Sokolov, jako orgán územního plánování příslušný podle § 6 odst. 1 písm. e) zákona č. 183/2006 Sb., o územním plánování a stavebním řádu (stavební zákon), ve znění pozdějších předpisů (dále jen „stavební zákon“), k žádosti o závazné stanovisko sděluje:

- Městský úřad Sokolov, jako orgán územního plánování vydává závazná stanoviska na základě ustanovení § 96b stavebního zákona. Ustanovení § 96b odst. 1 stavebního zákona určuje, že jestliže vydání rozhodnutí nebo jiného úkonu podle části třetí hlavy III dílů 4 a 5, § 126, 127, 129 odst. 2 a 3 stavebního zákona nebo podle zvláštního zákona závisí na posouzení jím vyvolané změny v území, je podkladem tohoto rozhodnutí nebo jiného úkonu závazné stanovisko orgánu územního plánování.
- odstranění stavby (demolice objektu) je řešeno ustanovením § 128 stavebního zákona. Ustanovení § 128 stavebního zákona (odstranění stavby) není v § 96b odst. 1 stavebního zákona uvedeno.
- z uvedených důvodů orgán územního plánování není příslušný k vydání závazného stanoviska dle § 96b stavebního zákona

Ing. Lucie Radková
vedoucí odboru stavebního a územního plánování

Obdrží:

1. zplnomocněný zástupce žadatele: AWT Rekultivace a.s., IDDS: pk86uwp
sídlo: Dělnická č.p. 884/41, Prostřední Suchá, 735 64 Havířov 4
žadatel: Město Sokolov, IDDS: 6xmbrxu
sídlo: Rokycanova č.p. 1929, 356 01 Sokolov 1

MĚSTSKÝ ÚŘAD SOKOLOV
Odbor životního prostředí
Rokycanova 1929, 356 01 Sokolov

VÁŠ DOPIS ZN./ZE DNE: -- / 25.10.2019
ČÍSLO SPISU: MUSO/124397/2019/OŽP/JIRY
ČÍSLO JEDNACÍ: MUSO/124397/2019/OŽP/JIRY
ČÍSLO EVIDENČNÍ: 164900/2019
VYŘIZUJE: Jindřiška Rychnová
TEL.: +420 354 228 177
E-MAIL: jindriska.rychnova@mu-sokolov.cz

DATUM: 27.11.2019

- dle rozdělovníku

SOUHRNNÉ VYJÁDŘENÍ

**„Demolice objektů na p.p.č. 306, 307, 2227, 2228 a 2250, vše v k.ú. Sokolov,
SO02 - Demolice objektů č.p. 1381 a 1382, ul. Heyrovského, p.č. 2227 a 2228, k.ú. Sokolov“**

Dne 04.11.2019 obdržel Městský úřad Sokolov, Odbor životního prostředí, žádost o souhrnné vyjádření k výše uvedené akci pro stavební řízení. K předloženým projektovým podkladům vydává odbor životního prostředí Městského úřadu Sokolov následující vyjádření:

Vyjádření z hlediska nakládání s odpady (zákon č. 185/2001 Sb.)

(Ing. Jitka Škrabalová, tel. +420 354228 170)

V současné době již orgán odpadového hospodářství vede řízení o vydání závazného stanoviska dle § 79 odst. 4 zákona č. 185/2001 o odpadech na základě samostatně podané žádosti.

Vyjádření z hlediska ochrany ovzduší (zákon č. 201/2012 Sb.)

(Ing. Jitka Škrabalová, tel. +420 354228 170)

V současné době již orgán ochrany ovzduší vede řízení o vydání závazného stanoviska dle § 11 odst. 3 zákona o ochraně ovzduší na základě samostatně podané žádosti.

Vyjádření z hlediska ochrany přírody a krajiny (zákon č. 114/1992 Sb.)

(Ing. Jitka Škrabalová, tel. +420 354228 170)

Při provádění demoličních prací nesmí dojít k poškození dřevin nacházejících se v blízkosti objektů. Dřeviny budou zajištěny dle ČSN 83 9061 Technologie vegetačních úprav v krajině – Ochrana stromů, porostů a vegetačních ploch při stavebních pracích. Stromy je nutné chránit před mechanickým poškozením vypolštěňovaným bedněním z fošen vysokým nejméně 2 m. Korunu stromu je nutno chránit před poškozením stroji a vozidly, popřípadě vyvázat ohrožené větve vzhůru. Za poškození dřevin hrozí postih dle § 87 nebo 88 zákona č. 114/1992 Sb. o ochraně přírody a krajiny, ve znění pozdějších předpisů.

Vyjádření z hlediska ochrany zemědělského půdního fondu (zákon č. 334/1992 Sb.)

(Ing. Jitka Škrabalová, tel. +420 354228 170)

Bez připomínek, stavbou nejsou dotčeny pozemky zemědělského půdního fondu.

Vyjádření z hlediska státní správy lesů (zákon č. 289/1995 Sb.)

(Ing. Jitka Škrabalová, tel. +420 354228 170)

Bez připomínek, stavbou nejsou dotčeny zájmy chráněné lesním zákonem.

Vyjádření z hlediska vodoprávního (zákon č. 254/2001 Sb.)

(Ing. Jitka Škrabalová, tel. +420 354228 170)

Bez připomínek, stavbou nejsou dotčeny zájmy chráněné vodním zákonem.

„otisk razítka“

Ing. Jitka Škrabalová
vedoucí odboru životního prostředí

ROZDĚLOVNÍK:

Žadatelé:

Město Sokolov, IČO: 00259586, Rokycanova 1929, Sokolov, 356 01 Sokolov 1,
v zastoupení: **AWT Rekultivace a.s., IČO: 47676175, Dělnická 884/41, Prostřední Suchá, 735 64 Havířov 4**

Na vědomí:

Městský úřad Sokolov – odbor stavební a územního plánování

MĚSTSKÝ ÚŘAD SOKOLOV
Odbor životního prostředí
Rokycanova 1929, 356 01 Sokolov

ČÍSLO SPISU: MUSO/124395/2019/OŽP/NICHU
ČÍSLO JEDNACÍ: MUSO/124395/2019/OŽP/NICHU
ČÍSLO EVIDENČNÍ: 167385
VYŘIZUJE: Bc. Nikola Chudáčiková
TEL.: +420 354 228 168
E-MAIL: nikola.chudacikova@mu-sokolov.cz

DATUM: 4.12.2019

ZÁVAZNÉ STANOVISKO

Městský úřad Sokolov, odbor životního prostředí jako orgán odpadového hospodářství (dále jen "orgán odpadového hospodářství") příslušný dle § 79 odst. 4 zákona 185/2001 Sb., o odpadech a o změně některých dalších zákonů, ve znění pozdějších předpisů (dále jen "zákon o odpadech") a v souladu s ustanovením § 149 odst. 1 zákona č. 500/2004 Sb., správní řád, ve znění pozdějších předpisů (dále jen „správní řád“)

vydává žadateli, kterým je:

Město Sokolov, IČO: 00259586, Rokycanova 1929, Sokolov, 356 01 Sokolov 1, v zastoupení: AWT Rekultivace a.s., IČO: 47676175, Dělnická 884/41, Prostřední Suchá, 735 64 Havířov 4 (dále jen „žadatel“)

souhlasné závazné stanovisko dle § 79 odst. 4 zákona o odpadech ke stavebnímu řízení k akci „**Demolice objektů na p. p. č. 306,307, 2227, 2228 a 2250, k. ú. Sokolov - SO02**“ z hlediska nakládání s odpady. Projektovou dokumentaci zpracovala společnost AWT REKULTIVACE a.s., zodpovědný projektant Ing. Jana Kalužíková, ČKAIT: 1103753, září 2019.

Popis:

Projektová dokumentace řeší demolici objektů č. p. 1381 a 1382, ul. Heyrovského, p. p. č. 2227 a 2228, k. ú. Sokolov.

Toto souhlasné závazné stanovisko se vydává jako podklad závazný pro výrokovou část povolujícího rozhodnutí příslušného stavebního úřadu.

Odůvodnění

Městský úřad Sokolov odbor životního prostředí obdržel dne 04.11.2019 žádost o vydání závazného stanoviska z hlediska nakládání s odpady ke stavebnímu řízení k akci „**Demolice objektů na p. p. č. 306,307, 2227, 2228 a 2250, k. ú. Sokolov - SO02**“, kterou podalo Město Sokolov, IČO: 00259586, Rokycanova 1929, Sokolov, 356 01 Sokolov 1, v zastoupení: AWT Rekultivace a.s., IČO: 47676175, Dělnická 884/41, Prostřední Suchá, 735 64 Havířov 4.

K žádosti bylo doloženo:

Plná moc

Průvodní zpráva

Souhrnná technická zpráva

Situace širších vztahů

Katastrální situační výkres
Koordinační situace
Majetkoprávní souhlas
Dočasné dopravní značení
Technická zpráva
Stavebně konstrukční úpravy
Půdorysy
Pohledy
Řezy
Nový stav

Nakládání s odpady vzniklými v průběhu realizace stavby je uvedeno v částech B.2.7 a B.5.7 souhrnné technické zprávy. Text obsahuje základní zásady vyplývající z platných právních předpisů upravujících odpadové hospodářství a základní přehled pravděpodobně vzniklých odpadů včetně jejich katalogového zařazení a návrhu způsobu nakládání s jednotlivými druhy odpadu respektující hierarchii předepsanou ustanovením § 9a odst. 1 zákona o odpadech, zejména přednostní využití odpadu.

Vzhledem k tomu, že způsob nakládání s odpady vzniklými během stavby popsány v předložené projektové dokumentaci je v souladu se zákonem o odpadech, vydal orgán odpadového hospodářství souhlasné závazné stanovisko.

Poučení

Toto závazné stanovisko je dle § 149 odst. 1 správního řádu úkonem učiněným správním orgánem na základě § 79 odst. 4 zákona o odpadech, který není samostatným rozhodnutím ve správním řízení a nelze se proti němu samostatně odvolat. Obsah závazného stanoviska lze napadnout v rámci odvolání proti rozhodnutí, které je závazným stanoviskem podmíněno.

Bc. Nikola Chudáčiková
referent odboru životního prostředí

Rozdělovník:

Žadatel:

Město Sokolov, Rokycanova 1929, Sokolov, 356 01 Sokolov 1,
v zastoupení: AWT Rekultivace a.s., Dělnická 884/41, Prostřední Suchá, 735 64 Havířov 4

MĚSTSKÝ ÚŘAD SOKOLOV
Odbor životního prostředí
Rokycanova 1929, 356 01 Sokolov

ČÍSLO SPISU: MUSO/124394/2019/OŽP/NICHU
ČÍSLO JEDNACÍ: MUSO/124394/2019/OŽP/NICHU
ČÍSLO EVIDENČNÍ: 167254
VYŘIZUJE: Bc. Nikola Chudáčiková
TEL.: +420 354 228 168
E-MAIL: nikola.chudacikova@mu-sokolov.cz

DATUM: 3.12.2019

ZÁVAZNÉ STANOVISKO

Městský úřad Sokolov, odbor životního prostředí jako orgán ochrany ovzduší příslušný dle § 11 odst. 3 a § 27 zákona 201/2012 Sb., o ochraně ovzduší, ve znění pozdějších předpisů (dále jen „zákon o ochraně ovzduší“) a v souladu s ustanovením § 149 odst. 1 zákona č. 500/2004 Sb., správní řád, ve znění pozdějších předpisů (dále jen „správní řád“)

vydává žadateli, kterým je:

Město Sokolov, IČO: 00259586, Rokycanova 1929, Sokolov, 356 01 Sokolov 1, v zastoupení: AWT Rekultivace a.s., IČO: 47676175, Dělnická 884/41, Prostřední Suchá, 735 64 Havířov 4 (dále jen „žadatel“)

souhlasné závazné stanovisko dle § 11 odst. 3 zákona o ochraně ovzduší z hlediska ochrany ovzduší k akci „**Demolice objektů na p. p. č. 306, 307, 2227, 2228 a 2250, k. ú. Sokolov - SO02**“ k provedení demoličních prací, které jsou zdrojem znečišťování ovzduší nevyjmenovaným v příloze č. 2 k zákonu o ochraně ovzduší na parc. č. 2227 v k.ú. Sokolov, obec Sokolov, parc. č. 2228 v k.ú. Sokolov, obec Sokolov:

- Bourací práce na p. č. 2227 a 2228 v k. ú. Sokolov, které jsou zdrojem prachu.

Toto souhlasné závazné stanovisko se vydává jako podklad závazný pro výrokovou část povolení rozhodnutí příslušného stavebního úřadu, případně pro jiný úkon dle stavebního zákona k provedení demoličních prací.

Odůvodnění

Městský úřad Sokolov odbor životního prostředí obdržel dne 04.11.2019 žádost o vydání závazného stanoviska k provedení demoličních prací, které jsou zdrojem znečišťování ovzduší. Žádost podalo Město Sokolov, IČO: 00259586, Rokycanova 1929, Sokolov, 356 01 Sokolov 1, v zastoupení: AWT Rekultivace a.s., IČO: 47676175, Dělnická 884/41, Prostřední Suchá, 735 64 Havířov 4.

Stacionární zdroj - Bourací práce na p. č. 2227 a 2228 v k. ú. Sokolov, které jsou zdrojem prachu.

Doložené podklady:

Plná moc

Průvodní zpráva

Souhrnná technická zpráva

Situace širších vztahů
Katastrální situační výkres
Koordinační situace
Majetkoprávní souhlas
Dočasné dopravní značení
Technická zpráva
Stavebně konstrukční úpravy
Půdorysy
Pohledy
Řezy
Nový stav

Vzhledem k tomu, že se místo odstranění stavby nenachází v oblasti se zhoršenou kvalitou ovzduší a že opatření ke snižování emisí popsaná v souhrnné technické zprávě v částech B.1.5, B.5.4 a B.5.8 jsou v souladu s vyhláškou 415/2012 Sb. o přípustné úrovni znečišťování a jejím zjišťování a o provedení některých dalších ustanovení zákona o ochraně ovzduší, vydal orgán ochrany ovzduší souhlasné závazné stanovisko.

Poučení

Toto závazné stanovisko je dle § 149 odst. 1 správního řádu úkonem učiněným správním orgánem na základě § 11 odst. 3 zákona o ochraně ovzduší, který není samostatným rozhodnutím ve správním řízení a nelze se proti němu samostatně odvolat. Obsah závazného stanoviska lze napadnout v rámci odvolání proti rozhodnutí, které je závazným stanoviskem podmíněno.

Bc. Nikola Chudáčiková
referent odboru životního prostředí

Rozdělovník:

Žadatel:

Město Sokolov, Rokycanova 1929, Sokolov, 356 01 Sokolov 1,
v zastoupení: AWT Rekultivace a.s., Dělnická 884/41, Prostřední Suchá, 735 64 Havířov 4



Hasičský záchranný sbor Karlovarského kraje
Územní odbor Sokolov, Petra Chelčického 1560, 356 01 Sokolov

Č. j.: HSKV-3085-2/2019-SO

Sokolov, 12. listopadu 2019

Počet listů/stran: 1/1

Přílohy: 0

AWT REKULTIVACE A.S.

Dělnická 41/884

735 64 Havířov - Prostřední Suchá

SDĚLENÍ

dotčeného orgánu státní správy na úseku požární ochrany

Vyřizuje: por. Tomáš Borecký, DiS., tel.: 950 381 154, e-mail: tomas.borecky@kvk.izscr.cz

Název stavby	: Demolice objektů
Místo stavby	: Sokolov, Heyrovského 1381-1382
Stavebník	: Město Sokolov
Předložená dokumentace	: ke stavebnímu řízení
Projektant	: Ing. Jana Kalužíková, ČKAIT – autorizační razítko neotisknuto, 9/2019

Hasičský záchranný sbor Karlovarského kraje, jako příslušný orgán státního požárního dozoru podle § 26 odst. 2 písm. b) zákona č. 133/1985 Sb., o požární ochraně, ve znění pozdějších předpisů (dále jen „zákon o požární ochraně“), obdržel dne 4.11.2019 Vaši žádost o vydání závazného stanoviska.

Ve výše uvedené věci není možné vydat závazné stanovisko vzhledem ke skutečnosti, že se jedná o stavbu dle § 128 zákona č. 183/2006 Sb., o územním plánování a stavebním řádu, ve znění pozdějších předpisů. U těchto staveb není HZS Karlovarského kraje oprávněn vykonávat státní požární dozor dle § 31 odst. 1 písm. b) zákona o požární ochraně, a proto nelze vydat závazné stanovisko dotčeného orgánu.

HZS Karlovarského kraje vrací předloženou projektovou dokumentaci zpět.

.....
Otisk razítka

plk. Mgr. Martin Mulač
ředitel Územního odboru Sokolov

v. z. mjr. Ing. Zdeněk Koco

KRAJSKÁ HYGIENICKÁ STANICE

KARLOVARSKÉHO KRAJE SE SÍDLEM V KARLOVÝCH VARECH

adresa: Závodní 360/94, 360 21 Karlovy Vary, tel: 355 328 311, e-mail: sekretariat@khskv.cz, ID: t3jai32

Váš dopis zn.:	DS	
Ze dne:	┌	┐
Číslo jednací:	KHSKV 12463/2019/HOK/Dvo – S10	AWT Rekultivace a.s. Ing. Jana Kalužíková Dělnická 41/884 735 65 Havířov - Prostřední Suchá
Vyřizuje:	Lucie Dvořáková	
Telefon:	355 328 242	
E-mail:	lucie.dvorakova@khskv.cz	
Datum:	20.11.2019	└

Sokolov, Demolice objektů na p.p.č. 306, 307, 2227, 2228 a 2250, vše v k.ú. Sokolov- SO02

Stavebník: Město Sokolov, Rokycanova 1929, 356 01 Sokolov, IČO 00259586

Zástupce stavebníka: AWT Rekultivace a.s., Dělnická 41/884, 735 65 Havířov – Prostřední Suchá, IČO 47676175 na základě plné moci ze dne 08.08.2019, za kterou jednájí Kamil Holenda a Krzysztof Galazka

Na základě žádosti zástupce stavebníka o závazné stanovisko doručené dne 04.11.2019 posoudila Krajská hygienická stanice Karlovarského kraje se sídlem v Karlových Varech (dále jen „KHS KK“) předloženou projektovou dokumentaci pro odstranění výše uvedené stavby přiloženou jako součást žádosti. Předmětem projektové dokumentace je odstranění objektů č.p. 1381 a 1382, ul. Heyrovského, p.p.č. 2227 a 2228, k.ú. v Sokolově. Dle přiložené souhrnné technické zprávy stavba neobsahuje azbest.

Z hlediska požadavků ochrany veřejného zdraví konstatujeme, že uvedené řízení nepodléhá posouzení dle § 77 zákona č. 258/2000 Sb., o ochraně veřejného zdraví a o změně některých souvisejících zákonů, ve znění pozdějších předpisů, a KHS KK v tomto případě stanovisko ve smyslu § 4 odst.2 zákona č. 183/2006 Sb., o územním plánování a stavebním řádu (stavební zákon) **nevydává.**

KHS KK však upozorňuje, že v případě zjištění přítomnosti azbestu během odstraňování stavby, je v souladu s ustanovením § 41 zákona zaměstnavatel, jehož zaměstnanci budou při odstraňování stavby vykonávat práce spojené s možnou expozicí azbestu, povinen ohlásit tyto práce nejméně 30 dnů před jejich zahájením a současně projednat opatření k předcházení a omezení rizik souvisejících s možnou expozicí azbestu s příslušným orgánem ochrany veřejného zdraví, tj. KHS KK.

Ing. Irena Lupínková v.r.
vedoucí oddělení hygieny obecné a komunální Sokolov

Kopie
KHS KK – oddělení hygieny obecné a komunální Sokolov

KRAJSKÝ ÚŘAD KARLOVARSKÉHO KRAJE

ODBOR ŽIVOTNÍHO PROSTŘEDÍ A ZEMĚDĚLSTVÍ

AWT REKULTIACE a.s.
Dělnická 41/884
735 64 Havířov – Prostřední Suchá

Váš dopis značka / ze dne
04.11.2019

Naše značka
KK/5299/ZZ/19

Vyřizuje / linka
Čeganová/291

Karlovy Vary
02.12.2019

SOKOLOV – Demolice objektů – SO 02 - vyjádření

Krajský úřad Karlovarského kraje, odbor životního prostředí a zemědělství obdržel dne 04.11.2019 Žádost o vyjádření ke stavbě „Demolice objektů na p. p. č. 306, 307, 2227, 2228 a 2250, vše k.ú. Sokolov – SO 02“ a k tomuto vydává následující vyjádření:

Ochrana přírody a krajiny (Chochel, DiS./594)

Vyjádření dle § 45i zákona č. 114/1992 Sb., o ochraně přírody a krajiny, ve znění pozdějších (dále jen „zákon“):

Záměr nemůže mít významný vliv na stávající evropsky významné lokality ani ptačí oblasti.

Toto vyjádření informativního charakteru nenahrazuje stanovisko dle § 45i zákona, které vydává Krajský úřad Karlovarského kraje, jako orgán ochrany přírody, příslušný podle ustanovení § 77a odst. 4 písm. n) zákona.

Z hlediska ostatních agend je příslušným orgánem ochrany přírody Městský úřad Sokolov.

Posuzování vlivů na životní prostředí (Mgr. Benešová/571)

Záměrem „**Demolice objektů na p.p. č. 306, 307, 2227, 2228 a 2250, vše k.ú. Sokolov**“ je odstranění bytových domů. Objekty budou odstraněny po úroveň -1,0m pod terén, včetně předsazených schodišť, okapových chodníků a navazujících zpevněných ploch. Objekty budou odpojeny od inženýrských sítí a tyto přípojky budou zaslepeny/odstraněny. Dle výše uvedeného Krajský úřad Karlovarského kraje sděluje, že změna **záměru nenaplňuje dikci** zákona č. 100/2001 Sb., o posuzování vlivů na životní prostředí a o změně některých souvisejících zákonů (zákon o posuzování vlivů na životní prostředí), ve znění pozdějších předpisů, a proto **není předmětem posuzování** dle tohoto zákona.

Zákon č. 224/2015 Sb., o prevenci závažných havárií (Mgr. Krýzlová/295)

Bez připomínek.

Ochrana lesního půdního fondu a státní správa lesního hospodářství (Ing. Poláková/415)

V souladu s ustanovením § 48a odst. 2 písm. c) zákona č. 289/1995 Sb., o lesích a o změně a doplnění některých zákonů (lesní zákon), ve znění pozdějších předpisů a prostudování žádosti o koordinované závazné stanovisko pro stavbu „**Demolice objektů na p.p.č. 306, 307, 2227, 2228 a 2250 vše v k. ú. Sokolov**“ – SO 02 (stavba neuvažuje s využitím pozemků určených k plnění funkcí lesa), nemá zdejší orgán státní správy lesů žádné připomínky.

Č. j.: KK/5299/ZZ/19

Ochrana zemědělského půdního fondu (Ing. Nováková/494)

K záměru „*Demolice objektů na p.p.č. 306, 307, 2227, 228 a 2250 vše v k. ú. Sokolov*“ – SO 02 sděluje orgán ochrany zemědělského půdního fondu následující.

Dle dokumentace bouracích prací (09/2019) uvažovaným záměrem nedojde k dotčení půdy náležející do zemědělského půdního fondu. V případě, že dojde k dotčení půdy náležející do zemědělského půdního fondu zamýšleným záměrem, je nutno postupovat dle zákona ČNR č. 334/1992 Sb., o ochraně zemědělského půdního fondu, ve znění pozdějších předpisů, a dodržet zásady ochrany zemědělského půdního fondu, specifikované tímto zákonem včetně vyhlášky č. 271/2019 Sb., o stanovení postupů k zajištění ochrany zemědělského půdního fondu.

Odpadové hospodářství (Bc. Mrázová/720)

Dle ust. § 79 odst. (4) zákona č. 185/2001 Sb., o odpadech a o změně některých dalších zákonů, ve znění pozdějších předpisů, vydává závazné stanovisko v územním a stavebním řízení z hlediska nakládání s odpady obecní úřad s rozšířenou působností, v tomto případě Městský úřad Sokolov, odbor životního prostředí.

Ochrana ovzduší (Mgr. Zemanová/297)

Bez připomínek.

Vodní hospodářství (Ing. Minaříková/229)

Příslušným vodoprávním úřadem k vyjádření či k vydání závazného stanoviska k projektové dokumentaci pro odstranění stavby „*Demolice objektů na p.p.č. 306, 307, 2227, 228 a 2250 vše v k. ú. Sokolov*“ je v souladu s ustanovením § 106 odst. 1 zákona č. 254/2001 Sb., o vodách a o změně některých zákonů (vodní zákon), ve znění pozdějších předpisů, Městský úřad Sokolov, odbor životního prostředí.

Ing. Regina Martincová
vedoucí odboru životního prostředí a zemědělství



Pomáhat a chránit

JID: PCR19ETRpo28467352
POLICIE ČESKÉ REPUBLIKY
KRAJSKÉ ŘEDITELSTVÍ POLICIE KARLOVARSKÉHO KRAJE




Územní odbor
Dopravní inspektorát Sokolov – komunikace
Jednoty 1 773
356 01 Sokolov

č.j. KRPK-85 961/ČJ-2019-190906

Sokolov 13. listopadu 2019

AWT rekultivace a.s.
Ing. Jana Kalužíková
Dělnická 41/884
735 64 Havířov – Prostřední Suchá



Počet listů: 1

Přílohy: 1

Sokolov, ul. Heyrovského, č.p. 1381, 1382, demolice objektů – stanovisko

- Přechodná úprava provozu na místní komunikaci – ul. Heyrovského v Sokolově
- Zvláštní užívání místní komunikace – ul. Heyrovského v Sokolově

Dopravní inspektorát Policie ČR v Sokolově jako dotčený orgán dle ust. § 77 odst. 2 písm. b) a v souladu s § 77 odst. 3 zákona č. 361/2000 Sb., o provozu na pozemních komunikacích, ve znění pozdějších předpisů, posoudil Vaší žádost o vyjádření k návrhu stanovení přechodné úpravy provozu (k návrhu dopravního značení a dopravního zařízení) na místní komunikaci v ul. Heyrovského v Sokolově.

Dopravní inspektorát Policie ČR v Sokolově **souhlasí** s návrhem stanovení přechodné úpravy provozu (s návrhem dopravního značení a dopravního zařízení) na místní komunikaci v ul. Heyrovského v Sokolově a to za splnění níže uvedených podmínek:

Dopravní značky budou svým provedením a umístěním odpovídat příslušným ČSN a TP, budou umístěny na dobu nezbytně nutnou a po skončení prací budou neprodleně odstraněny, v případě potřeby zneplatněny pootočením a umístěním mimo těleso vozovky. Pracovní místo bude označeno v souladu s TP 66, výkopy budou zajištěny proti pádu osob v souladu s čl. 4.5 TP 66.

Za snížené viditelnosti budou k dopravnímu značení a dopravnímu zařízení doplněna výstražná světla S7. Vozidla stavby budou stát v záboru za dopravním zařízením Z 4a, Z 4b.

Budou – li probíhat práce v blízkosti křižovatky je nutno na ně upozornit i na ostatních přilehlých komunikacích (dle konkrétní situace, minimálně DZ A 15 + E 7b).

Jednoty 1773
356 01 Sokolov

Dopravní inspektorát Policie ČR v Sokolově **souhlasí se zvláštním užíváním** místní komunikace v ul. Heyrovského v Sokolově u č.p. 1381, 1382 dle ust. § 25 odst. 1, z důvodu uvedeného v § 25 odst. 6 písm. c bodu 2 z. č. 13/1997 Sb., o pozemních komunikacích, ve znění pozdějších předpisů. Výše uvedené práce je nutno provádět tak, aby dopravní omezení na daném úseku komunikace bylo co možná minimální jak z hlediska záboru, tak doby zvláštního užívání.

Policie České republiky, jakožto dotčený orgán při stanovení přechodné úpravy provozu na pozemních komunikacích a užití zařízení pro provozní informace, a dále jako dotčený orgán vydávající závazné stanovisko k užívání silnic a místních komunikací jiným než obvyklým způsobem nebo k jiným účelům, než pro které jsou určeny (dále jen "zvláštní užívání") může-li toto zvláštní užívání ovlivnit bezpečnost nebo plynulost silničního provozu, **s předloženým návrhem souhlasí, neboť tento odpovídá obecným požadavkům na bezpečnost a plynulost provozu na pozemních komunikacích.**

Situace je opatřena naším razítkem.

Vyřizuje:

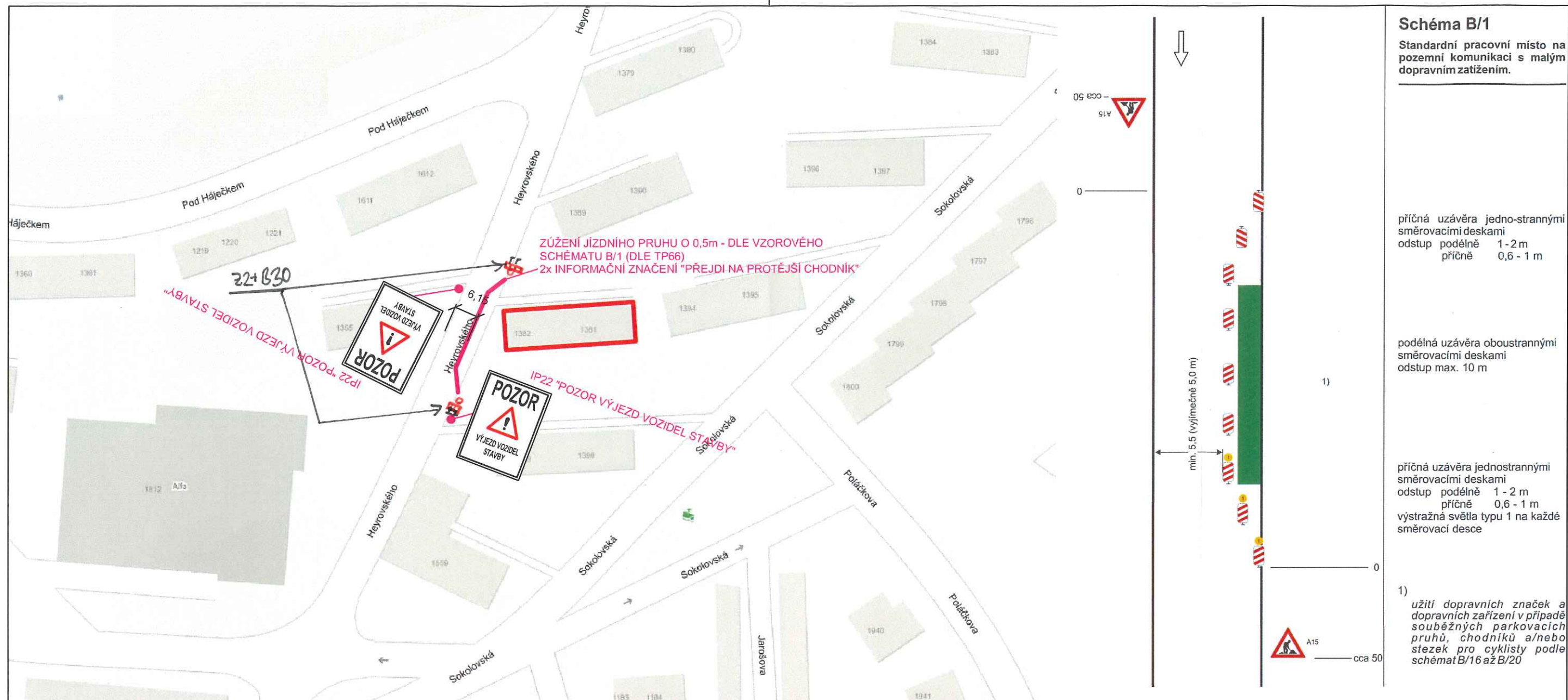
komisař por. Ing. Jan Trabach

Tel.: +420 974 376 448

Email: so.di@pcr.cz



komisař npor. Mgr. Jana Bláhová
vedoucí DI Sokolov



a	...	rr-mm-dd	
Číslo revize:	Obsah revize:	Datum revize:	Vypracoval:

Tato dokumentace včetně všech příloh v tištěné i elektronické podobě je autorským dílem a je duševním vlastnictvím společnosti AWT Rekultivace, a.s., IČ: 47676175. Autorská práva k dokumentaci jsou chráněna autorským zákonem. Objednatel této dokumentace je oprávněn ji využívat pouze k účelům vyplývajícím z uzavřené smlouvy. Jiné užití projektové dokumentace bez písemného souhlasu vlastníka je zakázáno.



13-11-2019
POLICIE ČESKÉ REPUBLIKY
Krajské ředitelství policie Karlovarského kraje
územní odbor Sokolov
dopravní inspektorát - komunikace
356 15 SOKOLOV
Č.j.: KRPK - 85961/Č.j. - 20190906

DOKUMENTACE BOURACÍCH PRACÍ

Projektový manažer: Ing. Jana Kalužíková tel:596 580 203 jana.kaluzikova@awt-rekultivace.cz		Projektant: Ing. Lenka Kropáčová tel:596 580 237 lenka.kropacova@awt-rekultivace.cz		Generální projektant: AWT REKULTIVACE a.s. Dělnická 41/884 735 64 Havířov-Prostřední Suchá tel:+420 596 580 111 IČO: 47676175 www.awt-rekultivace.cz 	
Hlavní inženýr projektu: Ing. Jana Kalužíková tel:596 580 203 jana.kaluzikova@awt-rekultivace.cz		Vypracoval: Ing. Lenka Kropáčová tel:596 580 237 lenka.kropacova@awt-rekultivace.cz		Datum 1.v.: 09/2019 Číslo zakázky: 19A044 Formát: x A4 Revize: Měřítko: 1:1000	
Zodpovědný projektant: Ing. Jana Kalužíková tel:596 580 203 Autorizovaný inženýr pozemních staveb (ČKAIT 1103753)		Kontroloval: tel:			
Investor: Město Sokolov Rokycanova 1929, 356 01 Sokolov				Paré:	
Stavba: Demolice objektů na p.p.č. 306, 307, 2227, 2228 a 2250, vše v k.ú. Sokolov				Číslo dokumentu:	
Stavební objekt (SO), provozní soubor (PS): SO02 - Demolice objektů č. p. 1381 a 1382, ul. Heyrovského, p. p. č. 2227 a 2228, k. ú. Sokolov				C. 5	
Dokument: DOČASNÉ DOPRAVNÍ ZNAČENÍ					

Váš dopis zn.:

Ze dne: 25.10.2019

Naše zn.: MUSO/124393/OSM/HAME

AWT REKULTIVACE A.S.

Dělnická 41/884

73564 Havířov - Prostřední Suchá

Vyřizuje: Ing. Hana Mertlová

Tel.: 359808252

Mobil: 602402722

E-mail: hana.mertlova@mu-sokolov.cz

Datum: 2019-12-12

Vyjádření ke stavbě

„Demolice objektů na p.p.č. 306, 307, 2227, 2228 a 2250, vše v k.ú. Sokolov“ – SO02

- **SO02 Demolice objektů č.p. 1381 a 1382, ul. Heyrovského, p.p.č. 2227 a 2228, k.ú. Sokolov.**

1. Město Sokolov jako vlastník veřejného osvětlení, pozemních komunikací, sousedních pozemků užívaných k provedení stavby a sousedních staveb dotčených stavbou se stavbou souhlasí za předpokladu, že:

- 1) realizací nedojde k poškození veřejného osvětlení a jeho napájení,
- 2) realizací nedojde k poškození komunikací a chodníků v ul. Heyrovského (p.p.č. 1729),
- 3) realizací nedojde ke znehodnocení pozemku p.č. 2226/1;
- 4) prostor stavby bude řádně zabezpečen,
- 5) nesmí dojít k poškození vzrostlé zeleně, musí být dodrženy dostatečné odstupy od stromů a keřů, aby nedošlo k poškození nadzemních ani podzemních částí dřevin, u domu č. p. 1381 se nachází vzrostlé zdravé modřiny opadavé, dále vzrostlé listnaté dřeviny (lípa, jeřáb). Tyto stromy je nutné ochránit dle pokynů arboristických standardů. Při provádění stavební činnosti je nutné se řídit arboristickými standardy AOPK SPPK A01 002:2017. Pokud by došlo k poškození výsadby, bude povinností stavebníka nahradit veškeré dřeviny výsadbou stejného kultivaru s obvodem kmínku minimálně 12-14 cm.
- 6) při provádění prací budou respektovány podmínky dané vyhláškou o veřejném pořádku a čistotě města,
- 7) před zahájením realizace stavby je nutné požádat na odboru správy majetku o zábor veřejného prostranství (spojeno s poplatkem na základě obecně závazné vyhlášky č. 3/2014, resp. 3/2019 o místním poplatku za užívání veřejného prostranství),

- 8) před zahájením stavebních prací je nutné pro předání dotčených pozemků kontaktovat společnost SOTES Sokolov spol. s r.o. p. Iždinský – komunikace, dešťová kanalizace, tel. 607 634 845, p. Strnad – veřejné osvětlení, tel. 728 277 258, p. Talíř – zeleň, tel. 725 714 628,
- 9) po ukončení prací budou komunikace a pozemky upraveny do původního stavu a protokolárně předány správci SOTES Sokolov spol. s r.o., p. Iždinský – komunikace, dešťová kanalizace, tel. 607 634 845, p. Strnad – veřejné osvětlení, tel. 728 277 258, p. Talíř – zeleň, tel. 725 714 628; o předání bude předložen písemný doklad odboru správy majetku,
- 10) odpady budou na místě shromažďovány pouze krátkodobě a budou zajištěny tak, aby nedocházelo ke znečišťování okolí, trasa odvozu bude upřesněna, až zhotovitel sdělí místo uložení odpadu, s tím že bude respektovat zákaz vjezdu nákladních automobilů do centra města.
- 11) toto vyjádření nenahrazuje stanovisko k existenci a ochraně inženýrských sítí v majetku města Sokolov; toto stanovisko Vám poskytne jejich správce, jak bylo sděleno elektronicky 16.08.2019 na e-mail jana.kaluzikova@awt-rekultivace.cz:
- | | |
|---|---|
| • vodovod, splašková kanalizace | Vodohospodářská společnost Sokolov, s.r.o.
Dimitrovova 1619, 35601 Sokolov |
| • dešťová kanalizace, veřejné osvětlení | SOTES Sokolov spol. s r.o., Chebská 1939,
356 11 Sokolov |
| • teplofikace | Sokolovská bytová, s.r.o., Komenského 77,
356 40 Sokolov |
- 12) po dokončení stavby bude geodetická část dokumentace skutečného provedení stavby, úředně ověřená oprávněným geodetem, předána v elektronické podobě výkonnému správci technické mapy města Sokolov, a to dle podmínek provozní dokumentace technické mapy Sokolova umístěné na stránkách Geoportálu DMVS Karlovarského kraje (<http://geoportal.kr-karlovarsky.cz/zakazka>) v záložce Dokumenty, a dle Obecně závazné vyhlášky č. 8/2013 o vedení technické mapy města,
- 13) pokud dojde k poškození majetku města, bude město uplatňovat náhradu za majetkovou újmu.

Ing. Hana Mertlová
vedoucí odboru správy majetku

Váš dopis zn.:

Ze dne: 25.10.2019

Naše zn.: MUSO/393390/OSM/HAME

AWT REKULTIVACE A.S.

Dělnická 41/884

73564 Havířov - Prostřední Suchá

Vyřizuje: Ing. Hana Mertlová

Tel.: 359808252

Mobil: 602402722

E-mail: hana.mertlova@mu-sokolov.cz

Datum: 2019-12-12

Vyjádření ke stavbě

„Demolice objektů na p.p.č. 306, 307, 2227, 2228 a 2250, vše v k.ú. Sokolov“ – SO02

- **SO02 Demolice objektů č.p. 1381 a 1382, ul. Heyrovského, p.p.č. 2227 a 2228, k.ú. Sokolov.**

1. Město Sokolov s projektovou dokumentací souhlasí za předpokladu dodržení technických předpisů – ČSN a platné legislativy.

S níže uvedenými omezeními souhlasíme za předpokladu dodržení podmínek stanovených odborem dopravy MěÚ Sokolov a dopravním inspektorátem:

2. zvláštní užívání komunikace dle § 25 zákona č. 13/1997 Sb., odst. 6 písm. c) 2. – zařízení staveniště, c) 3. – stavební práce a d) – umístění inženýrských sítí (odpojení),
3. stanovení přechodné úpravy provozu dle § 77 zák. č. 361/2000 Sb.

Ing. Hana Mertlová
vedoucí odboru správy majetku

NAŠE ZNAČKA
0101153217VYŘÍZENO DNE
31.07.2019

Sdělení o existenci energetického zařízení, sítě pro elektronickou komunikaci nebo zařízení technické infrastruktury v majetku společnosti ČEZ Distribuce, a. s., pro akci:

Demolice objektů na p.p. č. 306, 307, 2227, 2228 a 2250, vše k.ú. Sokolov

Vážený zákazníku,

Na základě Vaší žádosti 0101153217 ze dne 31.07.2019 Vám zasíláme sdělení o existenci energetického zařízení, sítě pro elektronickou komunikaci nebo zařízení technické infrastruktury v majetku společnosti ČEZ Distribuce, a. s., ve Vámi vymezeném zájmovém území.

Dovolujeme si Vás upozornit, že **sdělení nenahrazuje** vyjádření provozovatele distribuční soustavy k projektové dokumentaci pro územní nebo stavební řízení, k připojení nového odběru, zdroje elektrické energie nebo k navýšení rezervovaného příkonu a výkonu a s výjimkou havárií ani souhlas s činností v ochranném pásmu.

Toto sdělení je platné do 31.01.2020 a je jedním z podkladů pro zpracování projektové dokumentace, pokud je taková dokumentace zpracovávána.

V majetku ČEZ Distribuce, a. s., se na Vámi uvedeném zájmovém území nachází nebo ochranným pásmem zasahuje energetické zařízení typu:

	síť NN	síť VN	síť VVN
Podzemní síť	střet	střet	
Nadzemní síť			

Stanice	střet
---------	-------

V majetku ČEZ Distribuce, a. s., se na Vámi uvedeném zájmovém území nachází nebo ochranným pásmem zasahuje síť pro elektronickou komunikaci typu:

	síť pro elektronickou komunikaci
Podzemní síť	
Nadzemní síť	

Zařízení technické infrastruktury zahrnuje zejména vodovodní, kanalizační a plynové přípojky pro objekty ČEZ Distribuce a. s., a dále pak další podzemní a nadzemní zařízení sloužící pro provoz distribuční sítě. V majetku ČEZ Distribuce, a. s., se na Vámi uvedeném zájmovém území nachází nebo ochranným pásmem zasahuje zařízení technické infrastruktury:

	zařízení technické infrastruktury
Nadzemní nebo podzemní	

Energetické zařízení (mimo nadzemních sítí NN), zařízení sítě pro elektronickou komunikaci a zařízení technické infrastruktury je chráněno ochranným pásmem podle § 46 zákona č. 458/2000 Sb., o podmínkách podnikání a o výkonu státní správy v energetických odvětvích a o změně některých zákonů (energetický zákon), ve znění pozdějších předpisů. Přibližný průběh tras energetických zařízení, sítě pro elektronickou komunikaci (v trase kabelového vedení může být uloženo několik kabelů energetických i komunikačních) a tras zařízení technické infrastruktury zasíláme v příloze tohoto dopisu.

V případě existence **podzemních** energetických zařízení, sítě pro elektronickou komunikaci nebo zařízení technické infrastruktury je povinností stavebníka alespoň 14 dní před započatím zemních prací požádat telefonicky na 800 850 860 nebo e-mailem na info@cezdistribuce.cz o tzv. **vytyčení trasy podzemního zařízení**, sítě pro elektronickou komunikaci nebo zařízení technické infrastruktury. O vytyčení lze požádat pouze na základě vydaného sdělení o existenci energetického zařízení, sítě pro elektronickou komunikaci nebo zařízení technické infrastruktury, a to (mimo havárií) nejpozději 30 dní před koncem jeho platnosti.

Dojde-li k obnažení podzemního vedení nebo k poškození energetického zařízení, sítě pro elektronickou komunikaci nebo zařízení se sítí pro elektronickou komunikaci související nebo zařízení technické infrastruktury ve vlastnictví ČEZ Distribuce, a. s., nahláste nám prosím tuto skutečnost bezodkladně jako poruchu na bezplatnou linku 800 850 860.

Pokud uvažovaná **akce nebo činnost zasáhne do ochranného pásma** nadzemních vedení, trafostanic nebo sítě pro elektronickou komunikaci, popř. bude po vytyčení zjištěno, že zasahuje do ochranného pásma podzemních energetických zařízení nebo zařízení pro elektronickou komunikaci, je nutné písemně požádat společnost ČEZ Distribuce, a. s., o souhlas s činností v ochranném pásmu (formulář je k dispozici na www.cezdistribuce.cz v části Formuláře / Činnosti v ochranných pásmech, kontaktní údaje pro podání Vaší žádosti naleznete v zápatí). Jestliže uvažovaná akce vyvolá potřebu dílčí změny trasy vedení nebo přemístění některých prvků energetického zařízení nebo sítě pro elektronickou komunikaci včetně souvisejícího zařízení, je nutné včas společnost ČEZ Distribuce, a. s., požádat o přeložku zařízení podle § 47 energetického zákona.

Zároveň Vás upozorňujeme, že v zájmovém území se může nacházet taktéž energetické zařízení, sít' pro elektronickou komunikaci nebo zařízení technické infrastruktury, které není v majetku společnosti ČEZ Distribuce, a. s.

V souvislosti s výše uvedeným si Vás dovoluujeme upozornit, že uvedené sdělení včetně jeho příloh obsahuje skutečnosti tvořící obchodní tajemství společnosti ČEZ Distribuce, a. s. Poskytnuté informace jsou dále také důvěrnými informacemi a obchodně citlivými informacemi společnosti ČEZ Distribuce, a. s. Z výše uvedených důvodů si Vás proto společnost ČEZ Distribuce, a. s., dovoluje upozornit, že s poskytnutými informacemi je potřeba nakládat dle platných právních předpisů, v opačném případě se vystavujete postihu ve smyslu platné právní úpravy. V této souvislosti si Vás dále dovoluujeme upozornit, že požadované informace nesmí být předány, sděleny, využity, zpřístupněny, či jiným způsobem postoupeny na jakoukoli třetí osobu bez předchozího prokazatelného souhlasu společnosti ČEZ Distribuce, a. s. Informace o existenci energetického zařízení, sítě pro elektronickou komunikaci a zařízení technické infrastruktury mohou být využity pouze pro účel, pro který byly vyžádány.

S pozdravem

ČEZ Distribuce, a. s.

Děčín, Děčín IV-Podmokly
Teplická 874/8
PSČ 405 02
IČ: 24729035

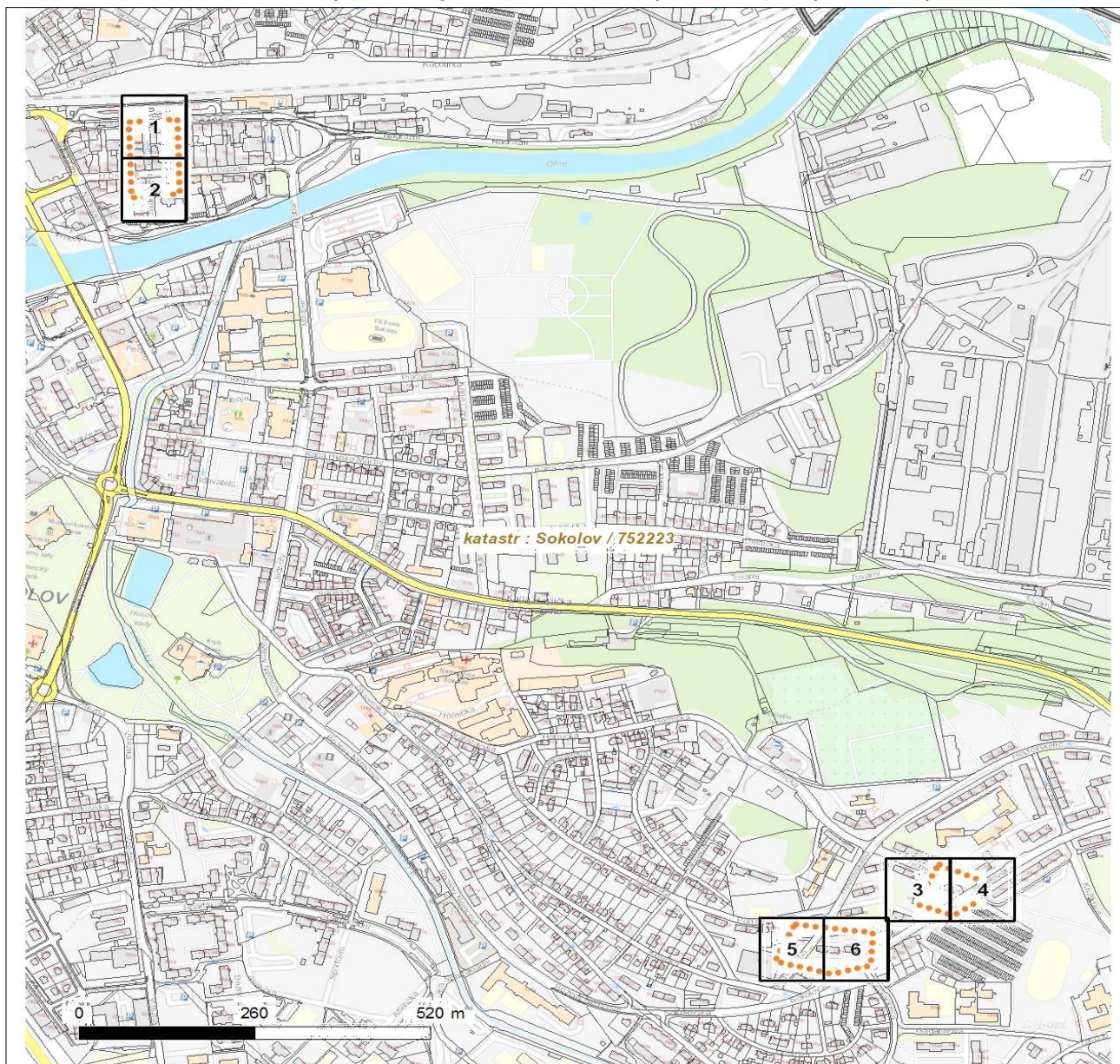
Přílohy

1. Situační výkres zájmového území
2. Podmínky pro provádění činností v ochranných pásmech energetických zařízení, sítě pro elektronickou komunikaci a zařízení technické infrastruktury

Platí pouze se sdělením číslo 0101153217.

Zakreslené polohy zařízení v příloze jsou pouze informativní.

Situační výkres zájmového území (klad mapových listů)



Není-li zobrazena katastrální mapa, zadejte žádost znovu. Katastrální mapa je generována prostřednictvím externí WMS služby, jejíž provoz nezajišťuje společnost ČEZ Distribuce, a. s.

LEGENDA

Podzemní vedení NN do 1 kV

 Nadzemní vedení NN do 1 kV

 Podzemní vedení VN do 35 kV

 Nadzemní vedení VN do 35 kV

 Podzemní vedení VVN 110 kV

 Nadzemní vedení VVN 110 kV

 NN přívod odběratele

 Zařízení technické infrastruktury

 Cizí energetické vedení

 Zájmové území

Stanice do 52 kV - stožárová

 Stanice do 52 kV - zděná

 Transformovna (nad 52 kV)

 Probíhající investice ČEZ Distribuce

 Stanice ČEZ Distribuce ve výstavbě

 Zařízení ČEZ Distribuce ve výstavbě

 Hranice katastrálního území

Nadzemní síť pro elektronickou komunikaci

 Podzemní síť pro elektronickou komunikaci

 HDPE trubka

Souběhy sítě pro elektronickou komunikaci s energetickými sítěmi:

 Souběh s podzemním vedením NN do 1 kV

 Souběh s nadzemním vedením NN do 1 kV

 Souběh s podzemním vedením VN do 35 kV

 Souběh s nadzemním vedením VN do 35 kV

 Souběh s podzemním vedením VVN 110 kV

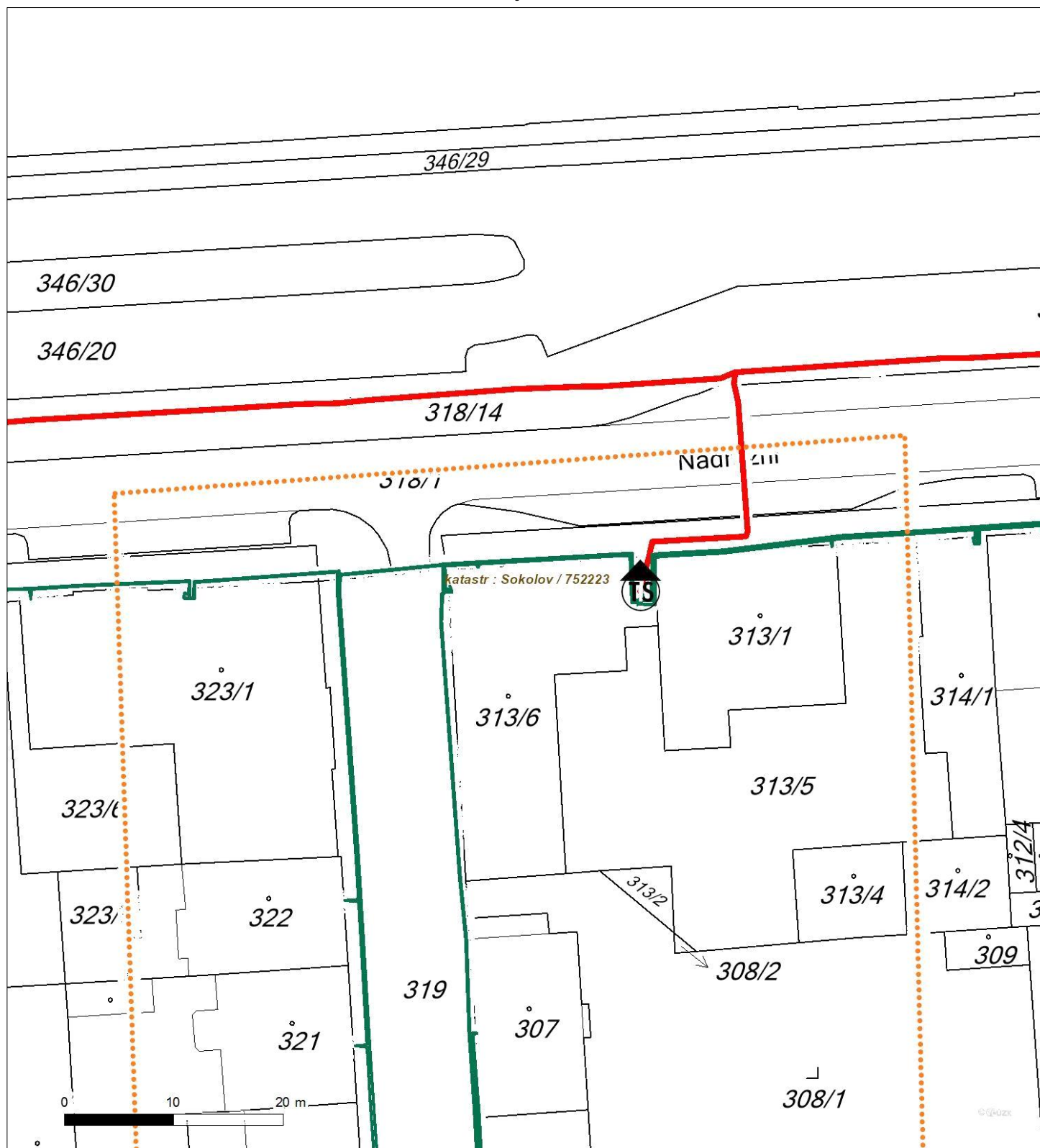
 Souběh s nadzemním vedením VVN 110 kV



Platí pouze se sdělením číslo 0101153217.

Zakreslené polohy zařízení v příloze jsou pouze informativní.

Situační výkres - list 1



Není-li zobrazena katastrální mapa, zadejte žádost znovu. Katastrální mapa je generována prostřednictvím externí WMS služby, jejíž provoz nezajišťuje společnost ČEZ Distribuce, a. s.



Platí pouze se sdělením číslo 0101153217.

Zakreslené polohy zařízení v příloze jsou pouze informativní.

Situační výkres - list 2



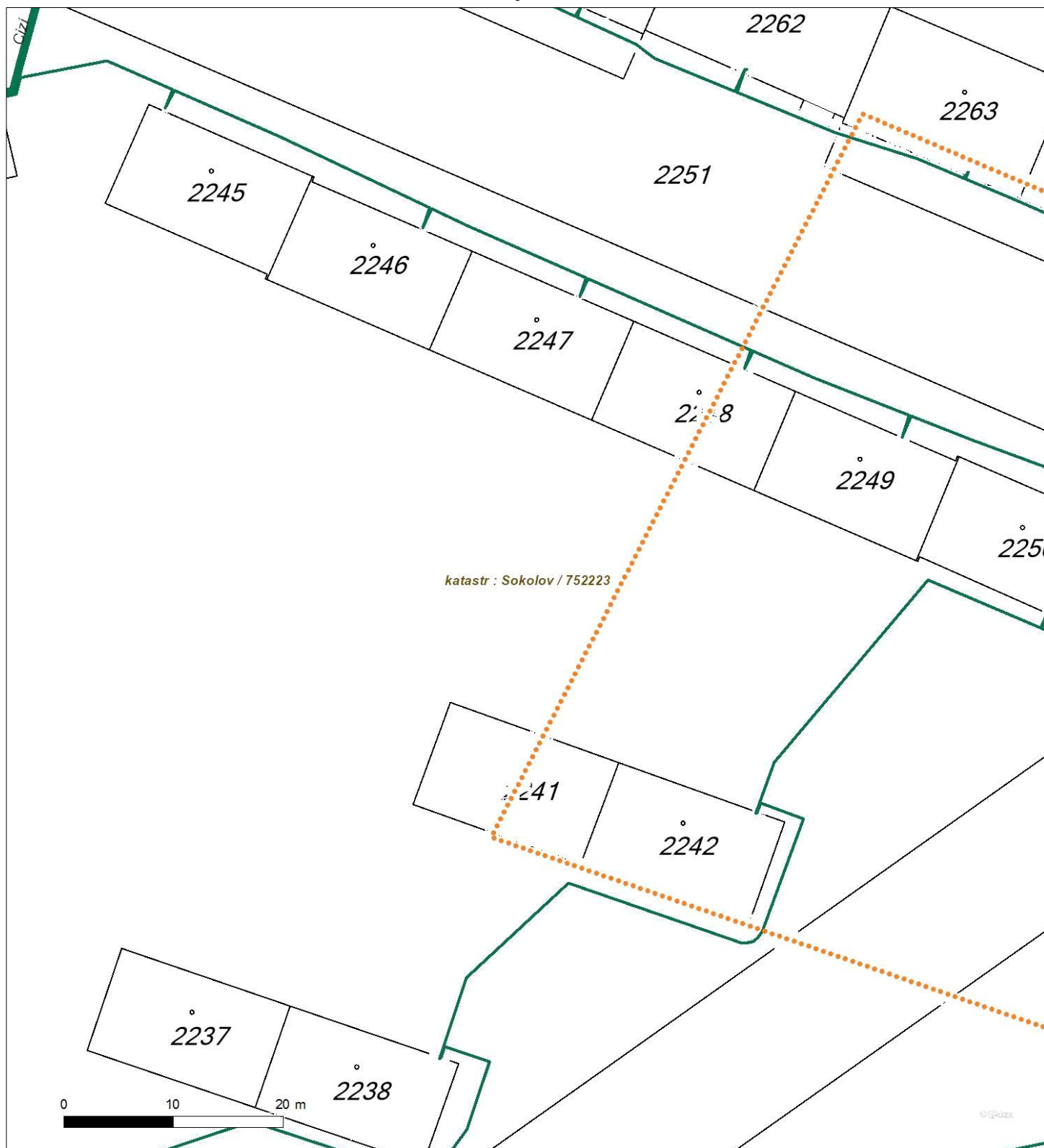
Není-li zobrazena katastrální mapa, zadejte žádost znovu. Katastrální mapa je generována prostřednictvím externí WMS služby, jejíž provoz nezajišťuje společnost ČEZ Distribuce, a. s.



Platí pouze se sdělením číslo 0101153217.

Zakreslené polohy zařízení v příloze jsou pouze informativní.

Situační výkres - list 3



Není-li zobrazena katastrální mapa, zadejte žádost znovu. Katastrální mapa je generována prostřednictvím externí WMS služby, jejíž provoz nezajišťuje společnost ČEZ Distribuce, a. s.



Platí pouze se sdělením číslo 0101153217.

Zakreslené polohy zařízení v příloze jsou pouze informativní.

Situační výkres - list 4



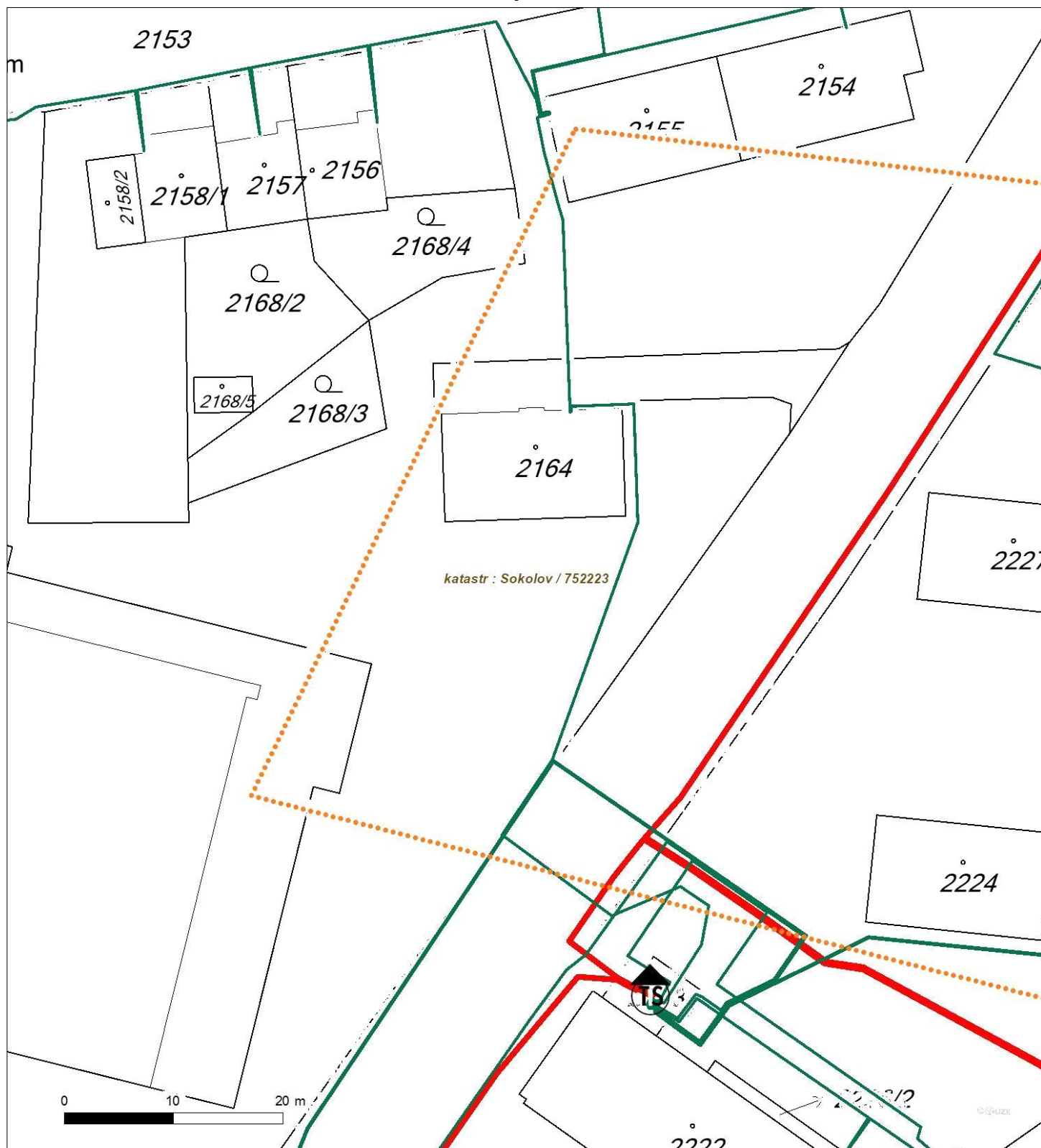
Není-li zobrazena katastrální mapa, zadejte žádost znovu. Katastrální mapa je generována prostřednictvím externí WMS služby, jejíž provoz nezajišťuje společnost ČEZ Distribuce, a. s.



Platí pouze se sdělením číslo 0101153217.

Zakreslené polohy zařízení v příloze jsou pouze informativní.

Situační výkres - list 5



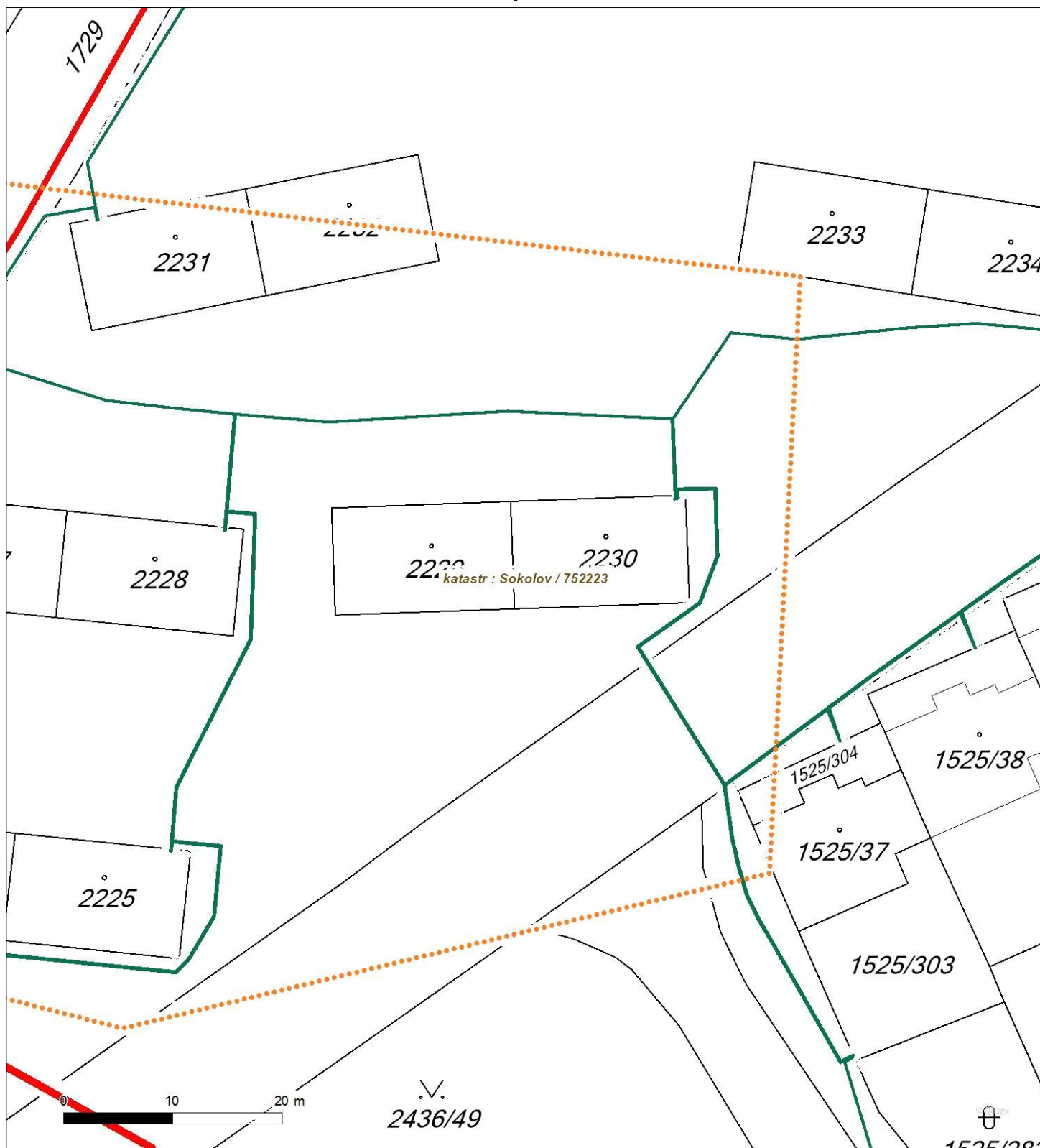
Není-li zobrazena katastrální mapa, zadejte žádost znovu. Katastrální mapa je generována prostřednictvím externí WMS služby, jejíž provoz nezajišťuje společnost ČEZ Distribuce, a. s.



Platí pouze se sdělením číslo 0101153217.

Zakreslené polohy zařízení v příloze jsou pouze informativní.

Situační výkres - list 6



Není-li zobrazena katastrální mapa, zadejte žádost znovu. Katastrální mapa je generována prostřednictvím externí WMS služby, jejíž provoz nezajišťuje společnost ČEZ Distribuce, a. s.

23-12-2019

PŘEVZAL:
AWT REKULTIVACE a.s.
Č. JEDNACI:
Ing. Lenka Křopáčová
Dělnická 41/884
735 64 HavířovVÁŠ DOPIS ZNAČKY / ZE DNE
9.12.2019NAŠE ZNAČKA
1106861226VYŘIZUJE / LINKA
Ullwer/ 800 850 860MÍSTO ODESLÁNÍ / DNE
Cheb 18.12.2019**Vyjádření k PD**

Dovolte, abychom Vám zaslali vyjádření ČEZ Distribuce, a.s. držitele licence na distribuci elektřiny, týkající se vyjádření k projektové dokumentaci na akci **“SO02 – Demolice objektů č.p. 1381 a 1382, ul. Heyrovského, p.p.č. 2227 a 2228, k.ú. Sokolov“**.

S předloženou projektovou dokumentací na plánovanou stavbu souhlasíme za splnění těchto podmínek:

Investor požádá s dostatečným předstihem u ČEZ Distribuce, a.s. o přeložku zařízení distribuční soustavy, na základě které bude zajištěno přemístění smyčkové skříně 1381 a ochrana zemního kabelového vedení NN.

Požadujeme respektovat stávající zařízení distribuční soustavy (dále DS) v majetku ČEZ Distribuce a.s. včetně jejich ochranných pásem, stanovených dle „Energetického zákona“ č. 458/2000 Sb. - před realizací stavby bude požádáno u ČEZ Distribuce, a.s. o souhlas s činností v ochranném pásmu podzemního vedení.

V případě dalších dotazů nás prosím telefonicky kontaktujte na Zákaznické lince 800 850 860, která je Vám k dispozici 24 hodin denně, 7 dní v týdnu. Při hovoru s operátorem uvádějte prosím naši značku v záhlaví dopisu.

S pozdravem



Ing. Zdeněk Rada
vedoucí oddělení Správa energetického majetku Sítě Západ



ŽADATEL
awt rekultivace

NAŠE ZNAČKA
0700085043

VYŘIZUJE / LINKA

VYŘÍZENO DNE
31.07.2019

Sdělení o existenci komunikačního vedení společnosti ČEZ ICT Services, a. s.

Název akce: **Demolice objektů na p.p. č. 306, 307, 2227, 2228 a 2250, vše k.ú. Sokolov**

Účel: **Informativní**

Vážený zákazníku,
dovolujeme si reagovat na Vaši žádost číslo 0700085043 ze dne 31.07.2019, která se týkala sdělení o existenci komunikačního zařízení na Vámi určeném zájmovém území.

Dle vědomí společnosti ČEZ ICT Services, a. s., se na Vámi vymezeném zájmovém území:
nenachází komunikační zařízení v majetku společnosti ČEZ ICT Services, a. s.

Zároveň si Vás dovoluujeme upozornit, že není vyloučeno, že se ve Vámi vymezeném zájmovém území nachází jiné zařízení, které není v majetku společnosti ČEZ ICT Services, a. s.

Toto sdělení je platné do 31.07.2020.

V souvislosti s výše uvedeným si Vás dovoluujeme upozornit, že sdělení o existenci či neexistenci sítí představuje skutečnosti tvořící obchodní tajemství společnosti ČEZ ICT Services, a. s. Poskytnuté informace jsou dále také důvěrnými informacemi společnosti ČEZ ICT Services, a. s. Z výše uvedených důvodů si Vás proto společnost ČEZ ICT Services, a. s., dovoluje upozornit, že s poskytnutými informacemi je potřeba nakládat dle platných právních předpisů, v opačném případě se vystavujete postihu ve smyslu platné právní úpravy. V této souvislosti si Vás dovoluujeme rovněž upozornit, že požadované informace nesmí být předány, sděleny, využity, zpřístupněny, či jiným způsobem postoupeny na jakoukoli třetí osobu bez předchozího prokazatelného souhlasu společnosti ČEZ ICT Services, a. s. Informace o existenci sítí mohou být využity pouze pro účel, pro který byly vyžádány.

ČEZ ICT Services, a. s.

Praha, Praha 4
Duhová 1531/3
PSČ 140 53
IČ: 26470411

Přílohy

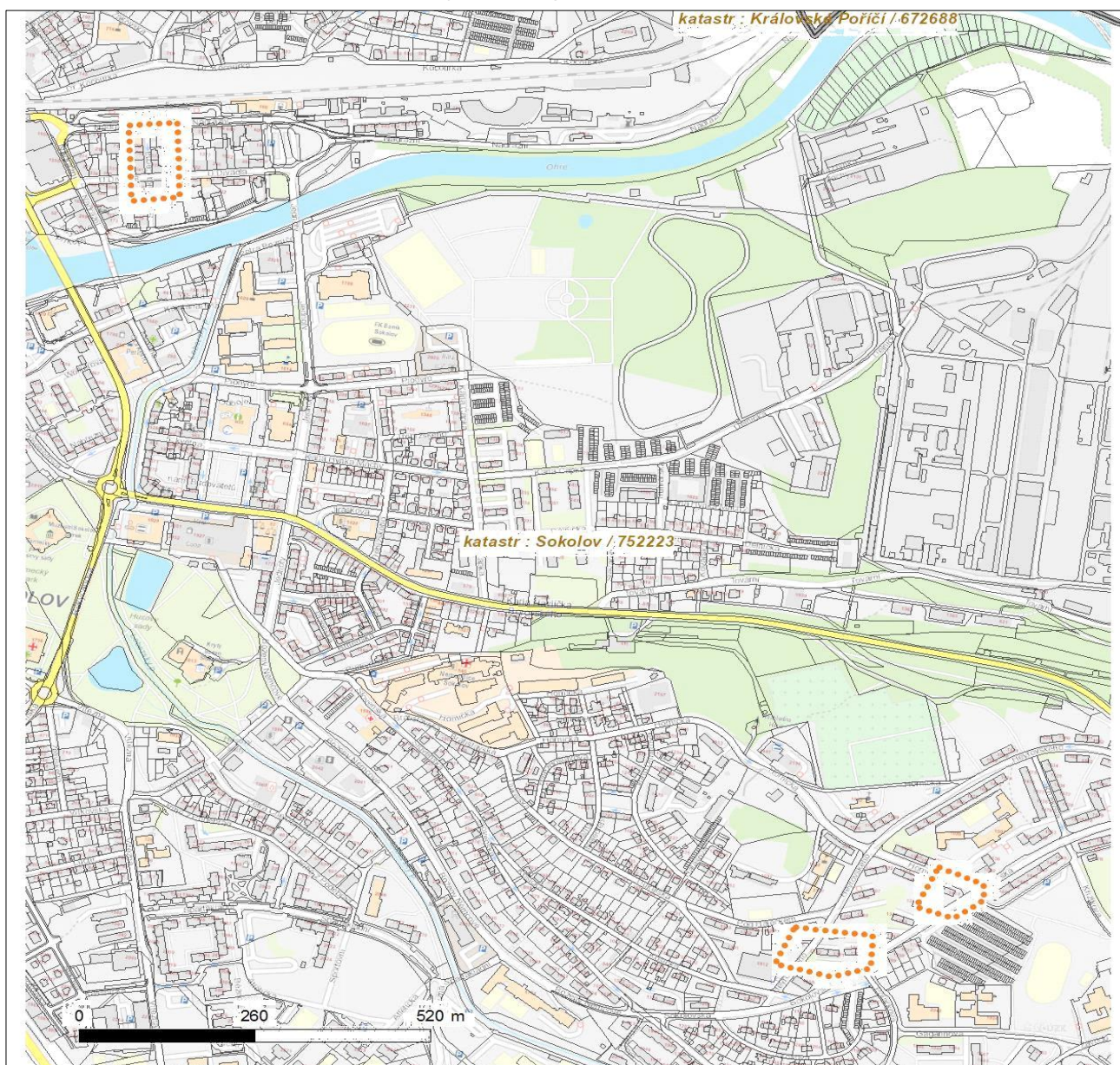
Situační výkres zájmového území



Platí pouze se sdělením číslo 0700085043.

Zakreslené polohy zařízení v příloze jsou pouze informativní.

Situační výkres zájmového území



LEGENDA

- | | |
|-------------------------------------|-------------------------------|
| ■ ■ ■ ■ ■ Nadzemní optické vedení | — Radioreléový spoj vzduch |
| — Podzemní optické vedení | Zájmové území |
| ■ ■ ■ ■ ■ Nadzemní metalické vedení | — Hranice katastrálního území |
| — Podzemní metalické vedení | |



ŽADATEL

AWT Rekultivace a.s.

NAŠE ZNAČKA
0200986083

VYŘIZUJE / LINKA

VYŘÍZENO DNE
04.11.2019

Sdělení o existenci komunikačního vedení společnosti Telco Pro Services, a. s.

Název akce: **Demolice objektů na p.p.č. 306, 307, 2227, 2228 a 2250, vše v k.ú. Sokolov**

Účel: **Informativní**

Vážený zákazníku,
dovolujeme si reagovat na Vaši žádost číslo 0200986083 ze dne 04.11.2019, která se týkala sdělení o existenci komunikačního zařízení na Vámi určeném zájmovém území.

Dle vědomí společnosti Telco Pro Services, a. s., se na Vámi vymezeném zájmovém území:
nenachází komunikační zařízení v majetku společnosti Telco Pro Services, a. s.

Zároveň si Vás dovoluujeme upozornit, že není vyloučeno, že se ve Vámi vymezeném zájmovém území nachází jiné zařízení, které není v majetku společnosti Telco Pro Services, a. s.

Toto sdělení je platné do 04.11.2020.

V souvislosti s výše uvedeným si Vás dovoluujeme upozornit, že sdělení o existenci či neexistenci sítí představuje skutečnosti tvořící obchodní tajemství společnosti Telco Pro Services, a. s. Poskytnuté informace jsou dále také důvěrnými informacemi společnosti Telco Pro Services, a. s. Z výše uvedených důvodů si Vás proto společnost Telco Pro Services, a. s., dovoluje upozornit, že s poskytnutými informacemi je potřeba nakládat dle platných právních předpisů, v opačném případě se vystavujete postihu ve smyslu platné právní úpravy. V této souvislosti si Vás dovoluujeme rovněž upozornit, že požadované informace nesmí být předány, sděleny, využity, zpřístupněny, či jiným způsobem postoupeny na jakoukoli třetí osobu bez předchozího prokazatelného souhlasu společnosti Telco Pro Services, a. s. Informace o existenci sítí mohou být využity pouze pro účel, pro který byly vyžádány.

S pozdravem

Telco Pro Services, a. s.

Praha, Praha 4
Duhová 1531/3
PSČ 140 00
IČ: 29148278

Přílohy

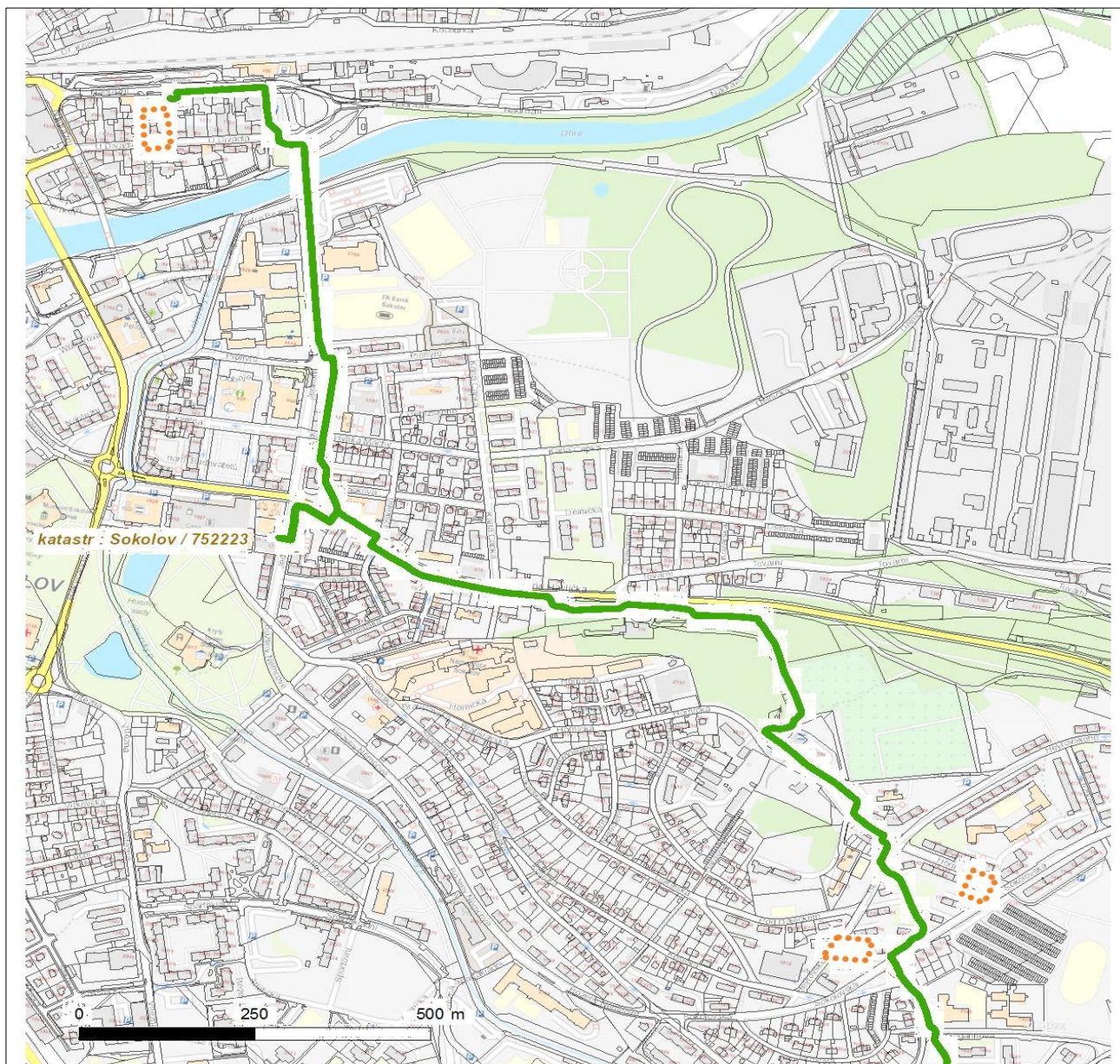
Situační výkres zájmového území



Platí pouze se sdělením číslo 0200986083.

Zakreslené polohy zařízení v příloze jsou pouze informativní.

Situační výkres zájmového území



LEGENDA

- | | |
|-------------------------------------|--------------------------------|
| ■ ■ ■ ■ ■ Nadzemní optické vedení | ■ ■ ■ Radioreléový spoj vzduch |
| — Podzemní optické vedení | ● ● ● ● ● Zájmové území |
| ■ ■ ■ ■ ■ Nadzemní metalické vedení | — Hranice katastrálního území |
| — Podzemní metalické vedení | |

**VYJÁDŘENÍ O EXISTENCI SÍTĚ ELEKTRONICKÝCH KOMUNIKACÍ
společnosti Česká telekomunikační infrastruktura a.s.
(„Vyjádření“)**

**A VŠEOBECNÉ PODMÍNKY OCHRANY SÍTĚ ELEKTRONICKÝCH KOMUNIKACÍ
společnosti Česká telekomunikační infrastruktura a.s.
(„Všeobecné podmínky ochrany SEK“)**

toto Vyjádření a Všeobecné podmínky ochrany SEK je vydané dle ustanovení § 101 zákona č. 127/2005 Sb., o elektronických komunikacích a o změně některých souvisejících zákonů, v účinném znění („**Zákon o elektronických komunikacích**“), a dle ustanovení § 161 zákona č. 183/2006 Sb., o územním plánování a stavebním řádu, v účinném znění („**Stavební zákon**“), a dle příslušných ustanovení zákona č. 89/2012 Sb., občanský zákoník, v účinném znění („**Občanský zákoník**“)

Číslo jednací: 798813/19

Číslo žádosti: 0119 616 407 („Žádost“)

Název akce („ Stavba “)		Demolice objektů na p.p.č. 306, 307, 2227, 2228 a 2250, vše v k.ú. Sokolov - SO02
Důvod vydání Vyjádření („ Důvod vyjádření “)		Odstranění stavby
Žadatel	AWT Rekultivace a.s.	
Stavebník	AWT Rekultivace a.s.	
Zájmové území	Okres	Sokolov
	Obec	Sokolov
	Kat. území / č. parcely	Sokolov
Platnost Vyjádření		5. 11. 2021 („Den konce platnosti Vyjádření“)

Žadatel Žádostí určil a vyznačil Zájmové území, jakož i určil Důvod Vyjádření.

Na základě určení a vyznačení Zájmového území Žadatelem a na základě určení Důvodu Vyjádření vydává společnost Česká telekomunikační infrastruktura a.s. následující Vyjádření:

Dojde ke střetu se sítí elektronických komunikací (dále jen „**SEK**“) společnosti **Česká telekomunikační infrastruktura a.s.**

- (I) Na Žadatelem určeném a vyznačeném Zájmovém území se vyskytuje SEK společnosti Česká telekomunikační infrastruktura a.s.;
- (II) Společnost Česká telekomunikační infrastruktura a.s. **za podmínky splnění bodu (III)** tohoto Vyjádření **souhlasí**, aby Stavebník a/nebo Žadatel, je-li Stavebníkem v Zájmovém území vyznačeném v Žádosti, provedl Stavbu a/nebo činnosti povolené příslušným správním rozhodnutím vydaným dle Stavebního zákona;
- (III) Stavebník a/nebo Žadatel, je-li Stavebníkem, je povinen
 - (i) dodržet tyto níže uvedené podmínky, které byly stanovené POS, tak jak je tento označen ve Všeobecných podmínkách ochrany SEK
 - V budově, která má být odstraněna se nachází vedení a/nebo zařízení SEK. Před zahájením řízení o odstranění budovy, nejpozději však před zahájením jakýchkoliv činností či prací ve vztahu k budově či na budově, která má být dle správního rozhodnutí odstraněna kontaktujte POS. S POS projednáte konkrétní technické podmínky pro úpravu, odstranění či ochranu SEK před odstraněním budovy.; a
 - (ii) řídit se Všeobecnými podmínkami ochrany SEK, které jsou nedílnou součástí Vyjádření;

Číslo jednací: 798813/19

Číslo žádosti: 0119 616 407

- (IV) Pro případ, že bude nezbytné přeložení SEK, zajistí vždy takové přeložení SEK její vlastník, společnost Česká telekomunikační infrastruktura a.s. Stavebník, který vyvolal překládku SEK je dle ustanovení § 104 odst. 17 Zákona o elektronických komunikacích povinen uhradit společnosti Česká telekomunikační infrastruktura a.s. veškeré náklady na nezbytné úpravy dotčeného úseku SEK, a to na úrovni stávajícího technického řešení;
- (V) Pro účely přeložení SEK dle bodu (IV) tohoto Vyjádření je Stavebník povinen uzavřít se společností Česká telekomunikační infrastruktura a.s. Smlouvu o realizaci překládky SEK.

Vyjádření je platné pouze pro Zájmové území určené a vyznačené Žadatelem, jakož i pro Důvod Vyjádření stanovený a určený Žadatelem v Žádosti.

Vyjádření pozbývá platnosti i) v Den konce platnosti Vyjádření, ii) změnou rozsahu Zájmového území či změnou Důvodu Vyjádření uvedeného v Žádosti a/nebo iii) jakýmkoliv porušením kterékoliv povinnosti stanovené Všeobecnými podmínkami ochrany SEK, to vše v závislosti na tom, která ze skutečností rozhodná pro pozbytí platnosti Vyjádření nastane nejdříve.

Společnost Česká telekomunikační infrastruktura a.s. vydáním tohoto Vyjádření poskytla Žadateli pro Žadatelem určené a vyznačené Zájmové území veškeré informace o SEK dostupné společnosti Česká telekomunikační infrastruktura a.s. ke dni podání Žádosti.

Ze strany společnosti Česká telekomunikační infrastruktura a.s. může v některých případech docházet ke zpracování Vašich osobních údajů. Ke zpracování Vašich osobních údajů dochází vždy v souladu s platnými právními předpisy. Konkrétní zásady a podmínky zpracování osobních údajů společnosti Česká telekomunikační infrastruktura a.s. jsou dostupné na <https://www.cetin.cz/zasady-ochrany-osobnich-udaju>.

V případě dotazů k Vyjádření kontaktujte prosím asistenční linku 238 461 111.

Přílohami Vyjádření jsou:

- *Všeobecné podmínky ochrany SEK*
- *Informace k vytýčení SEK ve vlastnictví společnosti Česká telekomunikační infrastruktura a.s.*
- *Situační výkres (obsahuje Zájmové území určené a vyznačené Žadatelem a výřezy účelové mapy SEK)*

Vyjádření vydala společnost **Česká telekomunikační infrastruktura a.s.** dne: 5. 11. 2019.



Česká telekomunikační infrastruktura a.s.
Olšanská 2681/6
130 00 Praha 3
DIČ: CZ04084063

96

VŠEOBECNÉ PODMÍNKY OCHRANY SÍTĚ ELEKTRONICKÝCH KOMUNIKACÍ společnosti Česká telekomunikační infrastruktura a.s.

1. PLATNOST VŠEOBECNÝCH PODMÍNEK

- i) Tyto Všeobecné podmínky ochrany sítě elektronických komunikací (dále jen „**VPOSEK**“) tvoří součást Vyjádření (jak je tento pojem definován níže v článku 2 VPOSEK).
- ii) V případě rozporu mezi Vyjádřením a těmito VPOSEK mají přednost ustanovení Vyjádření, pokud není těmito VPOSEK stanoveno jinak.

2. DEFINICE

Níže uvedené termíny, jsou-li použity v těchto VPOSEK a uvozeny velkým písmenem, mají následující význam, není-li těmito VPOSEK a/nebo Příslušnými požadavky stanoveno výslovně jinak:

„**CETIN**“ znamená Česká telekomunikační infrastruktura a.s. se sídlem Olšanská 2681/6, Praha 3 PSČ 130 00, IČO: 04084063, zapsaná v obchodním rejstříku vedeném Městským soudem v Praze pod spz. B 20623;

„**Den**“ je kalendářní den;

„**Kabelovod**“ podzemní zařízení sestávající se z tělesa Kabelovodu a kabelových komor, sloužící k zatahování kabelů a ochranných trubek;

„**Občanský zákoník**“ znamená zákon č. 89/2012 Sb., občanský zákoník, v účinném znění;

„**POS**“ je zaměstnanec společnosti CETIN, pověřený ochranou sítě, Miroslav Apolín, tel.: 606 754 992, e-mail: miroslav.apolin@cetin.cz;

„**Pracovní den**“ znamená Den, kromě soboty, neděle, a státních svátků a ostatních svátků ve smyslu zákona č. 245/2000 Sb., o státních svátcích, o významných dnech a o dnech pracovního klidu, v účinném znění;

„**Příslušné požadavky**“ znamená jakýkoli a každý příslušný právní předpis, vč. technických norem, nebo normativní právní akt veřejné správy či samosprávy, nebo jakékoli rozhodnutí, povolení, souhlas nebo licenc, včetně podmínek, které s ním souvisí;

„**Překládka**“ je stavba spočívající ve změně trasy vedení SEK ve vlastnictví CETIN nebo přemístění zařízení SEK ve vlastnictví CETIN; Stavebník, který Překládku vyvolal, je dle ustanovení § 104 odst. 17 Zákona o elektronických komunikacích povinen uhradit společnosti CETIN veškeré náklady na nezbytné úpravy dotčeného úseku SEK, a to na úrovni stávajícího technického řešení;

„**SEK**“ je síť elektronických komunikací ve vlastnictví CETIN;

„**Stavba**“ je stavba a/nebo činnosti ve vztahu, k níž bylo vydáno Vyjádření, a je prováděna Stavebníkem a/nebo Žadatelem v souladu s Příslušnými požadavky, povolená příslušným správním rozhodnutím vydaným dle Stavebního zákona;

„**Stavebník**“ je osoba takto označená ve Vyjádření;

„**Stavební zákon**“ je zákon č. 183/2006 Sb., o územním plánování a stavebním řádu, v účinném znění;

„**Vyjádření**“ je vyjádření o existenci sítě elektronických komunikací vydané společností CETIN dne 5. 11. 2019 pod č.j 798813/19;

„**Zájmové území**“ je území označené Žadatelem a/nebo Stavebníkem v Žádosti;

„**Situační výkres**“ je výkres, který je přílohou Vyjádření a obsahuje Zájmové území určené a vyznačené Žadatelem v Žádosti a výřezy účelové mapy SEK;

„**Zákon o elektronických komunikacích**“ je zákon č. 127/2005 Sb., o elektronických komunikacích a o změně některých souvisejících zákonů, v účinném znění;

„**Žadatel**“ je osoba takto označená ve Vyjádření.

„**Žádost**“ je žádost, kterou Žadatel a/nebo Stavebník požádal CETIN o vydání Vyjádření.

3. PLATNOST A ÚČINNOST VPOSEK

Tyto VPOSEK jsou platné a účinné dnem odeslání Vyjádření na i) adresu elektronické pošty Stavebníka a/nebo Žadatele uvedenou v Žádosti nebo ii) adresu pro doručení prostřednictvím poštovní přepravy uvedenou Stavebníkem a/nebo Žadatelem v Žádosti.

4. OBECNÁ PRÁVA A POVINNOSTI STAVEBNÍKA A/NEBO ŽADATELE

- (i) Stavebník, Žadatel je výslovně srozuměn s tím, že SEK je veřejné prospěšným zařízením, byla zřízena ve veřejném zájmu a je chráněna Příslušnými požadavky.
- (ii) SEK je chráněna ochranným pásmem, jehož rozsah je stanoven (a) ustanovením § 102 Zákona o elektronických komunikacích a/nebo (b) právními předpisy účinnými před Zákonom o elektronických komunikacích, není-li Příslušnými požadavky stanoveno jinak.
- (iii) Stavebník, Žadatel nebo jím pověřená třetí osoba, je povinen při provádění Stavby nebo jiných prací, při odstraňování havárií a projektování staveb, řídit se Příslušnými požadavky, správnou praxí v oboru stavebnictví a technologickými postupy a je povinen učinit veškerá nezbytná opatření vyžadovaná Příslušnými požadavky k ochraně SEK před poškozením. Povinnosti dle tohoto odstavce má Stavebník rovněž ve vztahu k SEK, které se nachází mimo Zájmové území.
- (iv) Při zjištění jakéhokoli rozporu mezi údaji v Situačním výkresu, který je přílohou Vyjádření a skutečným stavem, je Stavebník a/nebo Žadatel povinen bez zbytečného odkladu, nejpozději Den následující po zjištění takové skutečnosti, zjištěný rozpor oznámit POS.
- (v) Stavebník, Žadatel nebo jím pověřená třetí osoba, je povinen každé poškození či krádež SEK bezodkladně, nejpozději Den následující po zjištění takové skutečnosti, oznámit takovou skutečnost dohledovému centru společnosti CETIN na telefonní číslo +420 238 464 190.
- (vi) Bude-li Stavebník, Žadatel nebo jím pověřená třetí osoba na společnosti CETIN požadovat, aby se jako účastník správního řízení, pro jehož účely bylo toto Vyjádření vydáno, vzdala práva na odvolání proti rozhodnutí vydanému ve správním řízení, je oprávněn kontaktovat POS.

5. POVINNOSTI STAVEBNÍKA PŘI PŘÍPRAVĚ STAVBY

- (i) Při projektování Stavby je Stavebník povinen zajistit, aby projektová dokumentace Stavby (i) zohledňovala veškeré požadavky na ochranu SEK vyplývající z Příslušných požadavků, zejména ze Zákona o elektronických komunikacích a Stavebního zákona, (ii) respektovala správnou praxi v oboru stavebnictví a technologické postupy a (iii) umožňovala, aby i po provedení a umístění Stavby dle takové projektové dokumentace byla společnost CETIN, jako vlastník SEK schopna bez jakýkoliv omezení a překážek provozovat SEK, provádět údržbu a opravy SEK.
- (ii) Nebude-li možné projektovou dokumentací zajistit některý, byť i jeden z požadavků dle předchozího odstavce (i) a/nebo umístění Stavby by mohlo způsobit, že nebude naplněn některý, byť i jeden z požadavků dle předchozího odstavce (i), vyvolá Stavebník Překládku.
- (iii) Při projektování Stavby, která se nachází nebo je u ní zamýšleno, že se bude nacházet v ochranném pásmu radiových tras společnosti CETIN a překračuje výšku 15 m nad zemským povrchem, a to včetně dočasných objektů zařízení staveníště (jeřáby, konstrukce, atd.) je Stavebník povinen písemně kontaktovat POS za účelem získání konkrétního stanoviska a podmínek k ochraně radiových tras společnosti CETIN a pro určení, zda Stavba vyvolá Překládku. Ochranné pásmo radiových tras v šíři 50m je zakresleno do situačního výkresu, který je součástí tohoto Vyjádření.

VŠEOBECNÉ PODMÍNKY OCHRANY SÍTĚ ELEKTRONICKÝCH KOMUNIKACÍ společnosti Česká telekomunikační infrastruktura a.s.

- (iv) Pokud se v Zájmovém území nachází podzemní silové vedení (NN) ve vlastnictví společnosti CETIN, je Stavebník povinen ve vztahu k projektové dokumentaci zajistit totéž, co je uvedeno pod písm (i) tohoto článku 5, přičemž platí, že Stavebník vyvolá Překládku v případech uvedených pod písm (ii) tohoto článku 5.
- (v) Stavebník je povinen při projektování Stavby, která je stavbou (a) zařízení silových elektrických sítí (VN, VVN a ZVVN) a/nebo (b) trakčních vedení, provést výpočet či posouzení rušivých vlivů na SEK, zpracovat ochranná opatření, to vše dle a v souladu s Příslušnými požadavky. Stavebník je povinen nejpozději třicet (30) Dnů před podáním žádosti o vydání příslušného správního rozhodnutí k umístění Stavby dle Stavebního zákona předat POS výpočet či posouzení rušivých vlivů na SEK a zpracovaná ochranná opatření.
- (vi) Je-li Stavba v souběhu s Kabelovodem, nebo Kabelovod kříží, je Stavebník povinen nejpozději ke Dni, ke kterému započne se zpracováním projektové dokumentace ke Stavbě, oznámit POS a projednat s POS (a) veškeré případy, kdy trajektorie podvrtní a protlaků budou vedeny ve vzdálenosti menší, než je 1,5 m od Kabelovodu a (b) jakékoliv výkopové práce, které budou nebo by mohly být vedeny v úrovni či pod úrovní Kabelovodu nebo kabelové komory.
- (vii) Je-li Stavba umístěna nebo má být umístěna v blízkosti Kabelovodu, ve vzdálenosti menší, než jsou 2 m nebo kříží-li Stavba Kabelovod ve vzdálenosti menší, než je 0,5 m nad nebo kdekoliv pod Kabelovodem, je Stavebník povinen předložit POS k posouzení zakreslení Stavby v příčných řezech, přičemž do příčného řezu je Stavebník rovněž povinen zakreslit profil kabelové komory.
- 6. POVINNOSTI STAVEBNÍKA PŘI PROVÁDĚNÍ STAVBY**
- (i) Stavebník je před započítím jakýchkoliv zemních prací ve vztahu ke Stavbě povinen vytyčit trasu SEK na terénu dle Příslušných požadavků a dle Stavebního zákona. S vytyčenou trasou SEK je Stavebník povinen seznámit všechny osoby, které budou anebo by mohly zemní práce ve vztahu ke Stavbě provádět. V případě porušení této povinnosti bude Stavebník odpovědný společnosti CETIN za náklady a škody, které porušením této povinnosti společnosti CETIN vzniknou a je povinen je společnosti CETIN uhradit.
- (ii) Pět (5) Pracovních dnů před započítím jakýchkoliv prací ve vztahu ke Stavbě je Stavebník povinen oznámit společnosti CETIN, že zahájí práce či činnosti ve vztahu ke Stavbě. Písemné oznámení dle předchozí věty zašle Stavebník na adresu elektronické pošty POS a bude obsahovat minimálně číslo jednací Vyjádření a kontaktní údaje Stavebníka.
- (iii) Stavebník je povinen zabezpečit a zajistit SEK proti mechanickému poškození, a to zpravidla dočasným umístěním silničních betonových panelů nad kabelovou trasou SEK. Do doby, než je zajištěna a zabezpečena ochrana SEK proti mechanickému poškození, není Stavebník oprávněn přejíždět vozidly nebo stavební mechanizací kabelovou trasu SEK. Při přepravě vysokých nákladů nebo při projíždění stroji, vozidly či mechanizací pod nadzemním vedením SEK je Stavebník povinen prověřit, zda výška nadzemního vedení SEK je dostatečná a umožňuje spolehlivý a bezpečný způsob přepravy nákladu či průjezdu strojů, vozidel či mechanizace.
- (iv) Při provádění zemních prací v blízkosti SEK je Stavebník povinen postupovat tak, aby nedošlo ke změně hloubky uložení nebo prostorového uspořádání SEK. V místech, kde SEK vystupuje ze země do budovy, rozváděče, na sloup apod. je Stavebník povinen vykonávat zemní práce se zvýšenou mírou opatrnosti, výkopové práce v blízkosti sloupů nadzemního vedení SEK je Stavebník povinen provádět v takové vzdálenosti od sloupu nadzemního vedení SEK, která je dostatečná k tomu, aby nedošlo nebo nemohlo dojít k narušení stability sloupu nadzemního vedení SEK. Stavebník je povinen zajistit, aby jakoukoliv jeho činností nedošlo bez souhlasu a vědomí společnosti CETIN (a) ke změně nivelety terénu, a/nebo (b) k výsadbě trvalých porostů, a/nebo (c) ke změně rozsahu a změně konstrukce zpevněných ploch. Pokud došlo k odkrytí SEK, je Stavebník povinen SEK po celou dobu odkrytí náležitě zabezpečit proti prověšení, poškození a odcizení.
- (v) Zjistí-li Stavebník kdykoliv během provádění prací ve vztahu ke Stavbě jakýkoliv rozpor mezi údaji v projektové dokumentaci a skutečností, je povinen bezodkladně přerušit práce a oznámit zjištěný rozpor na adresu elektronické pošty POS. Stavebník není oprávněn pokračovat v pracích ve vztahu ke Stavbě do doby, než získá písemný souhlas POS s pokračováním prací.
- (vi) Stavebník není bez předchozího písemného souhlasu společnosti CETIN oprávněn manipulovat s kryty kabelových komor, jakkoliv zakrývat vstupy do kabelových komor, a to ani dočasně, vstupovat do kabelových komor, jakkoliv manipulovat s případně odkrytými prvky SEK či s jakýmkoliv jiným zařízením se SEK souvisejícím. Rovněž bez předchozího písemného souhlasu společnosti CETIN není Stavebník oprávněn umístit nad trasou Kabelovodu jakoukoliv jinou síť technické infrastruktury v podélném směru.
- (vii) Byla-li v souladu s Vyjádřením a těmito VPOSEK odkryta SEK je Stavebník povinen tři (3) Pracovní dny před zakrytím SEK písemně oznámit POS zakrytí SEK a vyzvat ho ke kontrole před zakrytím. Oznámení Stavebníka dle předchozí věty musí obsahovat minimálně předpokládaný Den zakrytí, číslo jednací Vyjádření a kontaktní údaje Stavebníka. Stavebník není oprávněn provést zakrytí do doby, než získá písemný souhlas POS se zakrytím.
- 7. ROZHODNÉ PRÁVO**
- Vyjádření a VPOSEK se řídí českým právem, zejména Občanským zákoníkem, Zákonem o elektronických komunikacích a Stavebním zákonem. Veškeré spory z Vyjádření či VPOSEK vyplývající budou s konečnou platností řešeny u příslušného soudu České republiky.
- 8. PÍSEMNÝ STYK**
- Písemným stykem či pojmem „písemně“ se pro účely Vyjádření a VPOSEK rozumí předání zpráv jedním z těchto způsobů:
- v listinné podobě;
 - e-mailovou zprávou s uznávaným elektronickým podpisem dle zák. č. 297/2016 Sb., o službách vytvářejících důvěru pro elektronické transakce, v účinném znění; a/nebo e-mailovou zprávou zaslanou na adresu POS.
- 9. ZÁVĚREČNÁ USTANOVENÍ**
- (i) Stavebník, Žadatel nebo jím pověřená třetí osoba je počinaje Dnem převzetí Vyjádření povinen užít informace a data uvedená ve Vyjádření pouze a výhradně k účelu, pro který mu byla tato poskytnuta. Stavebník, Žadatel nebo jím pověřená třetí osoba není oprávněn informace a data rozmnožovat, rozšiřovat, pronajímat, půjčovat či jinak umožnit jejich užívání třetí osobou bez předchozího písemného souhlasu společnosti CETIN.
- (ii) Pro případ porušení kterékoliv z povinností Stavebníka, Žadatele nebo jím pověřené třetí osoby, založené Vyjádřením /nebo těmito VPOSEK je Stavebník, Žadatel či jím pověřená třetí osoba odpovědný za veškeré náklady a škody, které společnosti CETIN vzniknou porušením povinnosti Stavebníka, Žadatele nebo jím pověřené třetí osoby.

Číslo jednací: 798813/19

Číslo žádosti: 0119 616 407

Informace k vytyčení *SEK*

V případě požadavku na vytyčení *SEK* ve vlastnictví společnosti *CETIN* se, prosím, obraťte na společnosti uvedené níže:

Česká telekomunikační infrastruktura a.s. - středisko Čechy západ

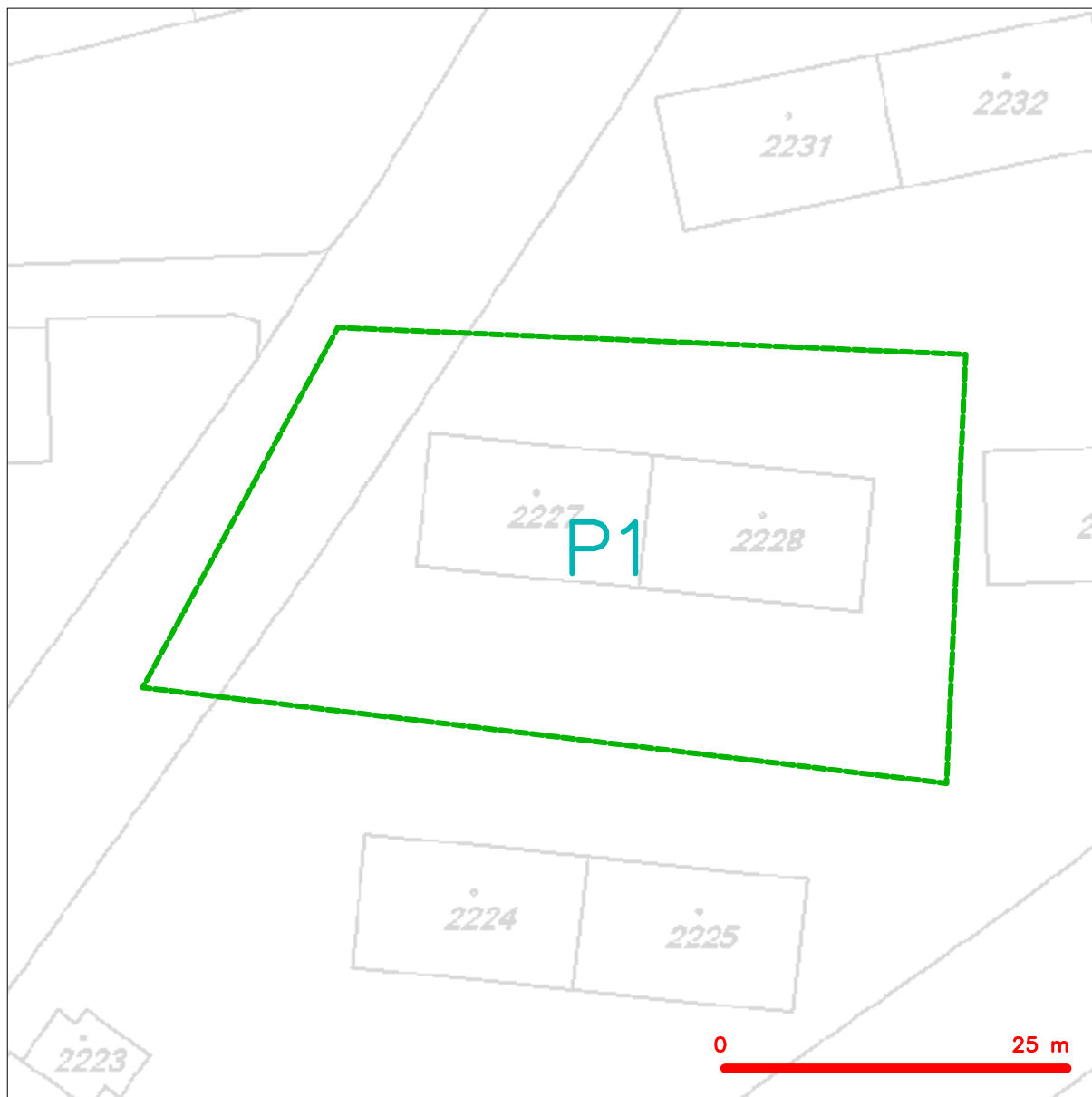
se sídlem: Olšanská 2681/6, Praha 3, PSČ 13000

IČ: 04084063

DIČ: CZ04084063

kontakt: Rostislav Králíček , mobil 602 413 059 , e-mail : rostislav.kralicek@cetin.cz obslužná doba
po-pa 7 - 15 hod

SITUAČNÍ VÝKRES - ZÁJMOVÉ ÚZEMÍ

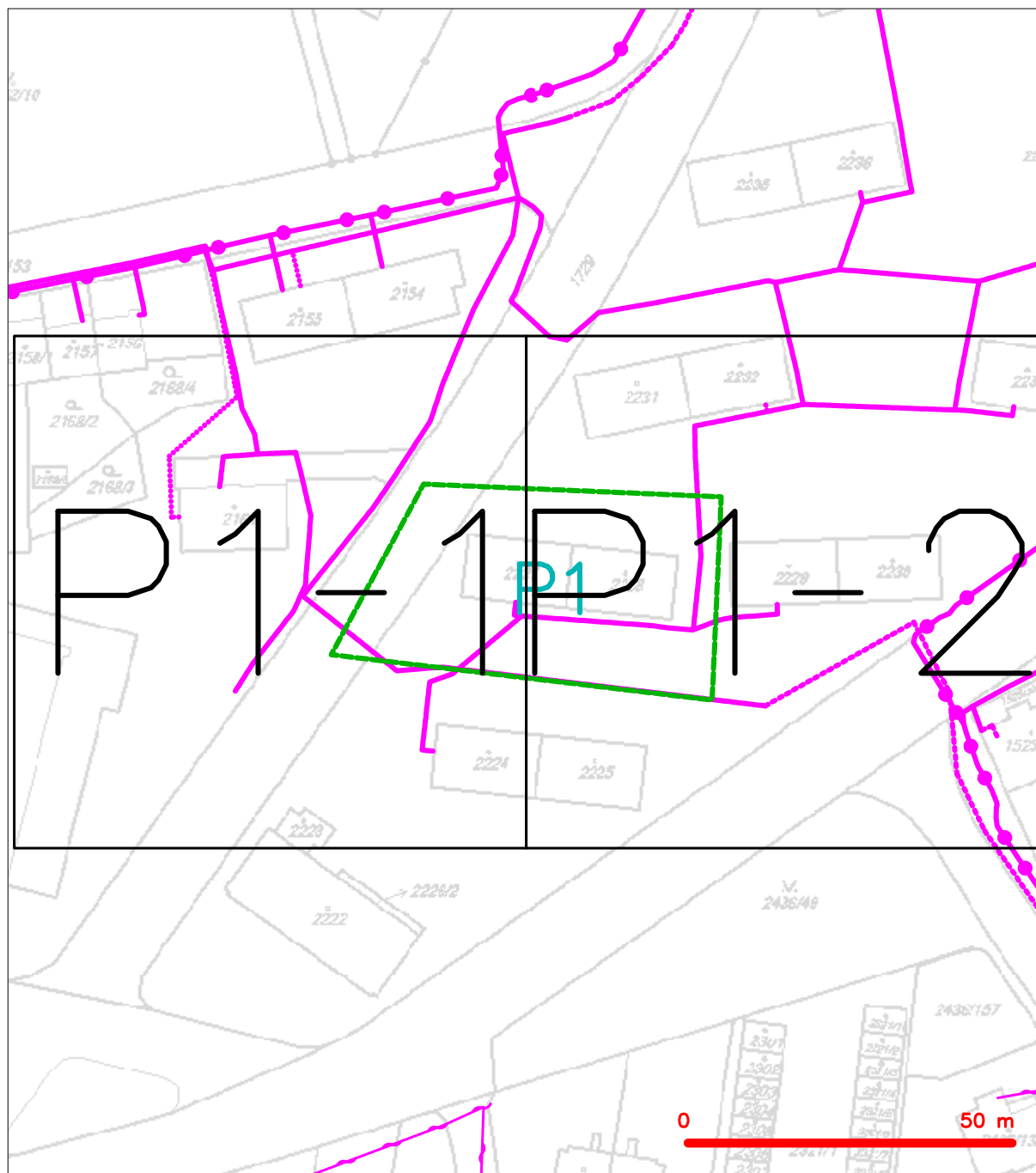


LEGENDA

----- hranice zájmového území k vyjádření


Česká telekomunikační infrastruktura a.s.
Olšanská 2681/6
130 00 Praha 3
DIČ: CZ04084063
96

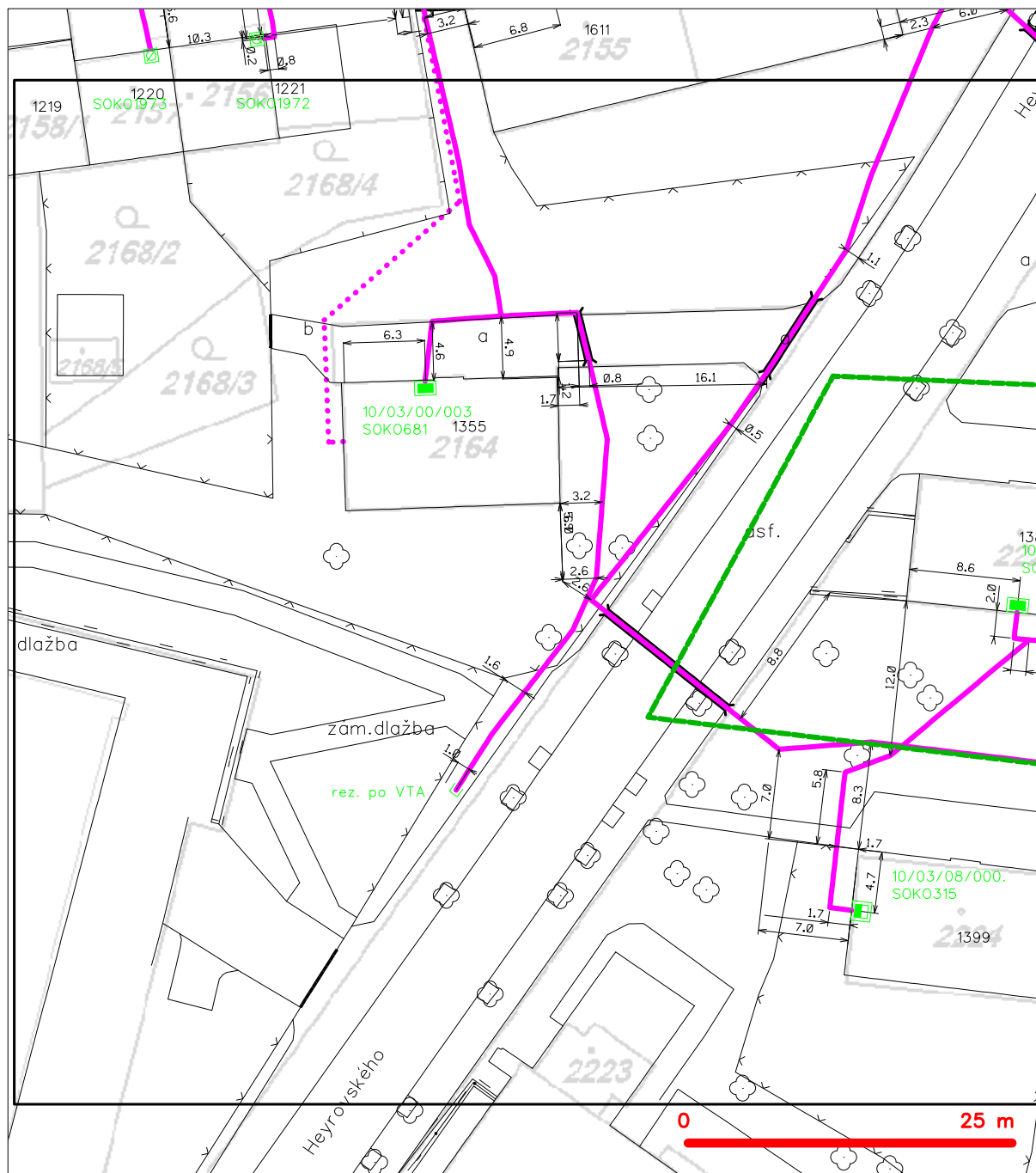
SITUAČNÍ VÝKRES - POLYGON 1



LEGENDA

- | | | | |
|--|---|--|---|
| | hranice zájmového území k vyjádření | | nezaměřený průběh optického kabelu, HDPE trubky |
| | NN přípojka, území s NN přípojkou CETIN | | nebo souběh optického a metalického kabelu |
| | zaměřený průběh metalického kabelu | | radiové sítě, ochranné pásmo radiové sítě |
| | zaměřený průběh optického kabelu, HDPE trubky | | nadzemní sítě |
| | nebo souběh optického a metalického kabelu | | neprůvazované sítě |
| | nezaměřený průběh metalického kabelu | | podzemní sítě cizí |
| | nadzemní sítě cizí | | sítě s NN |
| | | | kojektor, kabelovod |

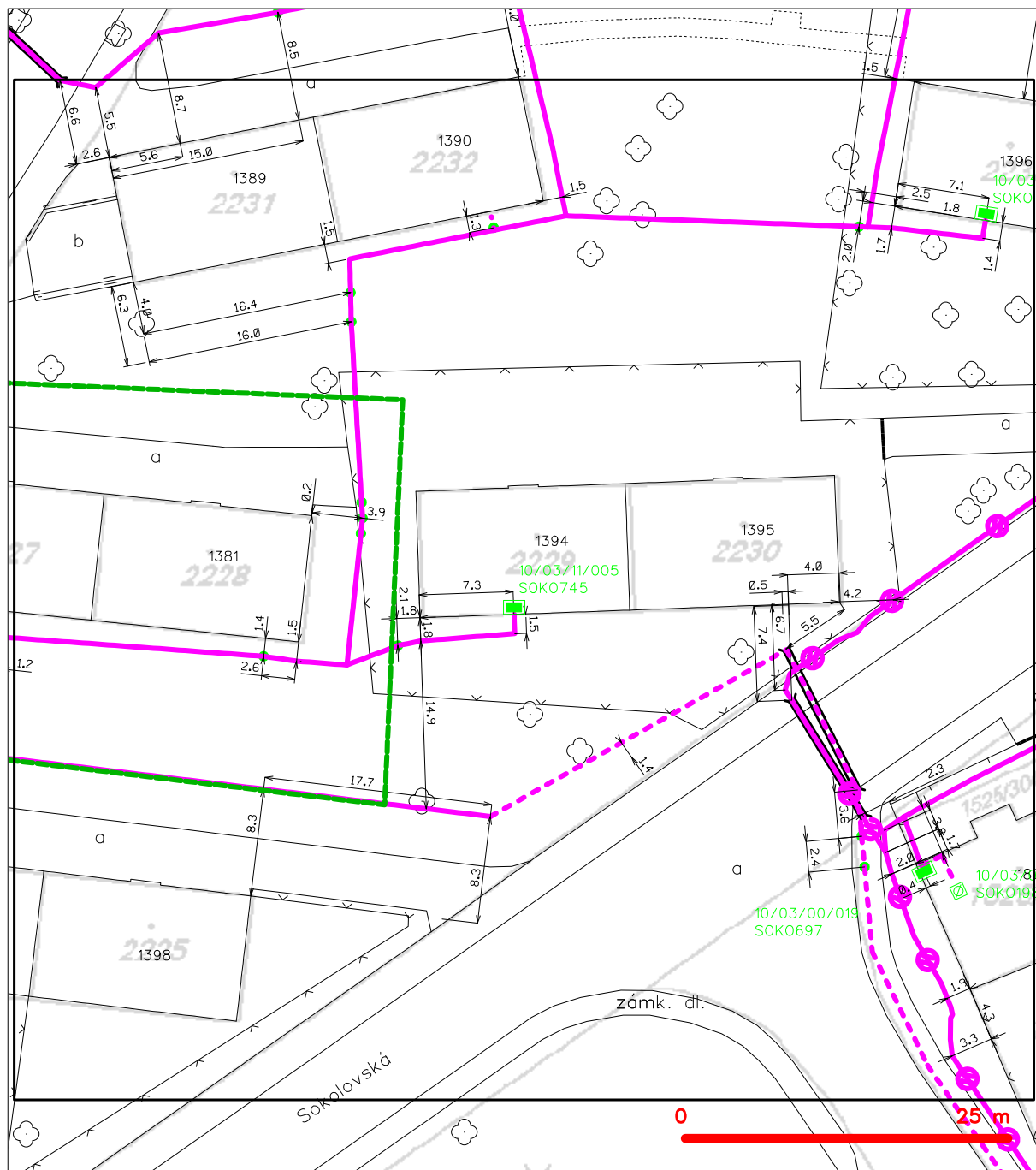
SITUAČNÍ VÝKRES - POLYGON 1, list kladu P1-1



LEGENDA

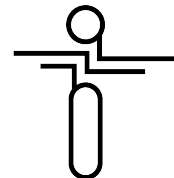
- | | | | |
|--|--|--|--|
| | hranice zájmového území k vyjádření | | nezaměřený průběh optického kabelu, HDPE trubky nebo souběh optického a metalického kabelu |
| | NN přípojka, území s NN přípojkou CETIN | | radiové sítě, ochranné pásmo radiové sítě |
| | zaměřený průběh metalického kabelu | | nadzemní sítě |
| | zaměřený průběh optického kabelu, HDPE trubky nebo souběh optického a metalického kabelu | | nepřevodované sítě |
| | nezaměřený průběh metalického kabelu | | podzemní sítě cizí |
| | nadzemní sítě cizí | | sítě s NN |
| | | | kojektor, kabelovod |

SITUAČNÍ VÝKRES - POLYGON 1, list kladu P1-2



LEGENDA

- | | | | |
|--|---|--|---|
| | hranice rájzového území k vyjádření | | nezaměřený průběh optického kabelu, HDPE trubky |
| | NN přípojka, území s NN přípojkou CETIN | | nebo souběh optického a metalického kabelu |
| | zaměřený průběh metalického kabelu | | radiové síte, ochranné pásma radiové síte |
| | zaměřený průběh optického kabelu, HDPE trubky | | podzemní síte |
| | nebo souběh optického a metalického kabelu | | neprovazované síte |
| | nezaměřený průběh metalického kabelu | | [[]] == kolektor, kabelovod |
| | podzemní síte cizí | | podzemní síte cizí |
| | síte s NN | | síte s NN |



AWT Rekultivace a.s.
Dělnická 884/41
73564 Havířov

naše značka
5001974146

vyřizuje
Jaroslav Kápička

datum
31.07.2019

Věc:

**Demolice objektů - SO.02 Demolice objektů č.p. 1381 a 1382, ul. Heyrovského,
p.p.č. 2227 a 2228, k.ú. Sokolov
K.ú. - p.č.: Sokolov**

Stavebník: AWT Rekultivace a.s., Dělnická 884/41, 73564 Havířov

Účel stanoviska: Informace o výskytu sítí (formát PDF)

GasNet, s.r.o., jako provozovatel distribuční soustavy (PDS) a technické infrastruktury, zastoupený GridServices, s.r.o., vydává toto stanovisko:

Toto stanovisko slouží POUZE JAKO INFORMACE o výskytu plynárenského zařízení a plynovodních přípojek (dále jen PZ) v zájmovém území vyznačeném v příloze.

V zájmovém území vyznačeném v příloze tohoto stanoviska, nebo jeho blízkosti se NACHÁZÍ provozovaná PZ ve vlastnictví nebo správě GasNet, s.r.o. - viz příloha s informativní polohou PZ a informací v legendě. Upozorňujeme, že se v zájmovém území vyznačeném v příloze tohoto stanoviska mohou nacházet PZ, která jsou ve fázi výstavby a doposud nebyla předána GasNet, s.r.o. k provozování. Taktéž se v zájmovém území mohou nacházet PZ jiných vlastníků či správců, případně i dlouhodobě nefunkční/neprovozovaná PZ bez dostupných informací o jejich poloze a vlastnictví. Tato PZ NEJSOU v příloze vyznačena a nejsou předmětem tohoto stanoviska.

Toto stanovisko LZE použít pro:

- případné upřesnění polohy PZ jeho vytyčením. Vytyčení provede příslušná regionální oblast a to ZDARMA. Při žádosti uvede žadatel naši značku (číslo jednací) uvedenou v úvodu tohoto stanoviska. Objednání vytyčení se provádí na portálu Distribuce plynu online: <https://dpo.gasnet.cz/zadost-o-vytyceni>.

Toto stanovisko NELZE použít pro:

- jednání s orgány státní správy ve věcech územního plánování a stavebního řádu dle zákona č. 183/2006 Sb. v platném znění
- územní řízení, řízení o územním souhlasu, veřejnoprávní smlouvy pro umístění stavby, zjednodušené územní řízení, ohlášení, stavební řízení, společné územní a stavební řízení, veřejnoprávní smlouvu o provedení stavby nebo oznámení stavebního záměru s certifikátem autorizovaného inspektora.
- realizaci stavby a rovněž nenahrazuje stanovisko k dokumentaci stavby.

Pokud chcete využít poskytnuté informace pro zpracování projektové dokumentace, sdělujeme Vám tyto další informace:

1) O poskytnutí polohy stávajících PZ ve správě GasNet, s.r.o. v digitální podobě (dgn,dwg) lze požádat prostřednictvím služby Vektorová data, která je dostupná na <https://dpo.gasnet.cz/zadost-o-vektorova-data>. Tato služba je určena odborné veřejnosti (projekční firmy) a obcím a krajům (oblast územního plánování).

2) Projektovou dokumentaci, ve které budou zakreslena PZ dle poskytnutých mapových nebo elektronických podkladů, požadujeme předložit k odsouhlasení podáním žádosti na portálu Distribuce plynu online <https://dpo.gasnet.cz/zadost-o-stanovisko>.

GridServices, s.r.o.

Plynárenská 499/1

Zábrdovice

602 00 Brno

T +420532221111

F +420545578571

E info@gridservices.cz

I www.gridservices.cz

IČ: 27935311

DIČ: CZ27935311

Zapsán do obchodního rejstříku:

Krajský soud v Brně

oddíl C, vložka 57165

26.07.2007

Bankovní spojení:
Československá obchodní banka,
a.s.

Číslo účtu: 17837923

Kód banky: 0300

- 3) Dokumentace bude vypracována ve smyslu stavebního zákona č. 183/2006 Sb. ve znění pozdějších předpisů.
- 4) Pokud v poskytnutých mapových podkladech naleznete informaci o PLÁNOVANÉ STAVBĚ PŘED REALIZACÍ, jedná se o situaci, kdy v zájmovém území nebo v jeho blízkosti se připravuje plynárenská stavba (rekonstrukce, nová výstavba, přeložka). V případě, že se bude jednat o připravovanou investici GasNet, s.r.o., požadujeme Vaši stavbu koordinovat s naším záměrem.
- 5) Pokud v poskytnutých mapových podkladech naleznete informaci o PROVEDENÉ VÝSTAVBĚ, KTERÁ NENÍ UVEDENA DO PROVOZU, jedná se o situaci, kdy v zájmovém území nebo v jeho blízkosti je vybudováno PZ, které bude v blízké době uvedeno do provozu. Na tato PZ se vztahují ochranná, případně bezpečnostní pásma dle zákona č. 458/2000 Sb. ve znění pozdějších předpisů. Informace o možnosti poskytnutí digitálních dat (dgn,dwg) a podmínky výdeje získáte na adrese: <http://www.gasnet.cz/cs/zadost-o-vektorova-data/>.
- 6) Pokud Vaše zájmové území protíná PÁSMO VLIVU ANODOVÉHO UZEMNĚNÍ SKAO, je třeba individuálního posouzení v závislosti na připravované stavbě. V tomto případě kontaktujte techniky odboru externích požadavků zákazníků: Zdeněk Kocourek, Ing. Martin Majkut (zdenek.kocourek@innogy.com, martin.majkut@innogy.com), kteří Vám poskytnou podrobné informace.
- 7) V případě potřeby dalších informací k poskytnutým mapovým podkladům kontaktujte technika externích požadavků prostřednictvím Kontaktního systému <http://www.gasnet.cz/cs/kontaktni-system/> (Stanovisko k existenci sítí a ke stavbě NEplynárenského zařízení).

Plynofikace nemovitosti:

Požadavek na připojení nového odběrného místa nebo technické změny u existujícího odběrného místa musí být projednán prostřednictvím žádosti o připojení k distribuční soustavě. Podrobné informace naleznete na stránkách GasNet, s.r.o. <https://www.gasnet.cz/cs/zakaznik/>.

V případě, že plánovaná plynofikace vyvolá rozšíření plynovodní sítě (připojení více odběrných míst), musí být toto projednáno s vlastníkem sítě GasNet, s.r.o.. Podrobné informace naleznete na stránkách <https://www.gasnet.cz/cs/obec-developer/>.

Stanovisko bylo vygenerováno na základě Vaší žádosti automaticky.

Toto stanovisko platí pouze pro území vyznačené v příloze tohoto stanoviska a to 24 měsíců ode dne jeho vydání.

Za správnost a úplnost dokumentace předložené s žádostí včetně jejího souladu s platnými předpisy plně zodpovídá její zpracovatel. Stanovisko nenahrazuje případná další stanoviska k jiným částem stavby.

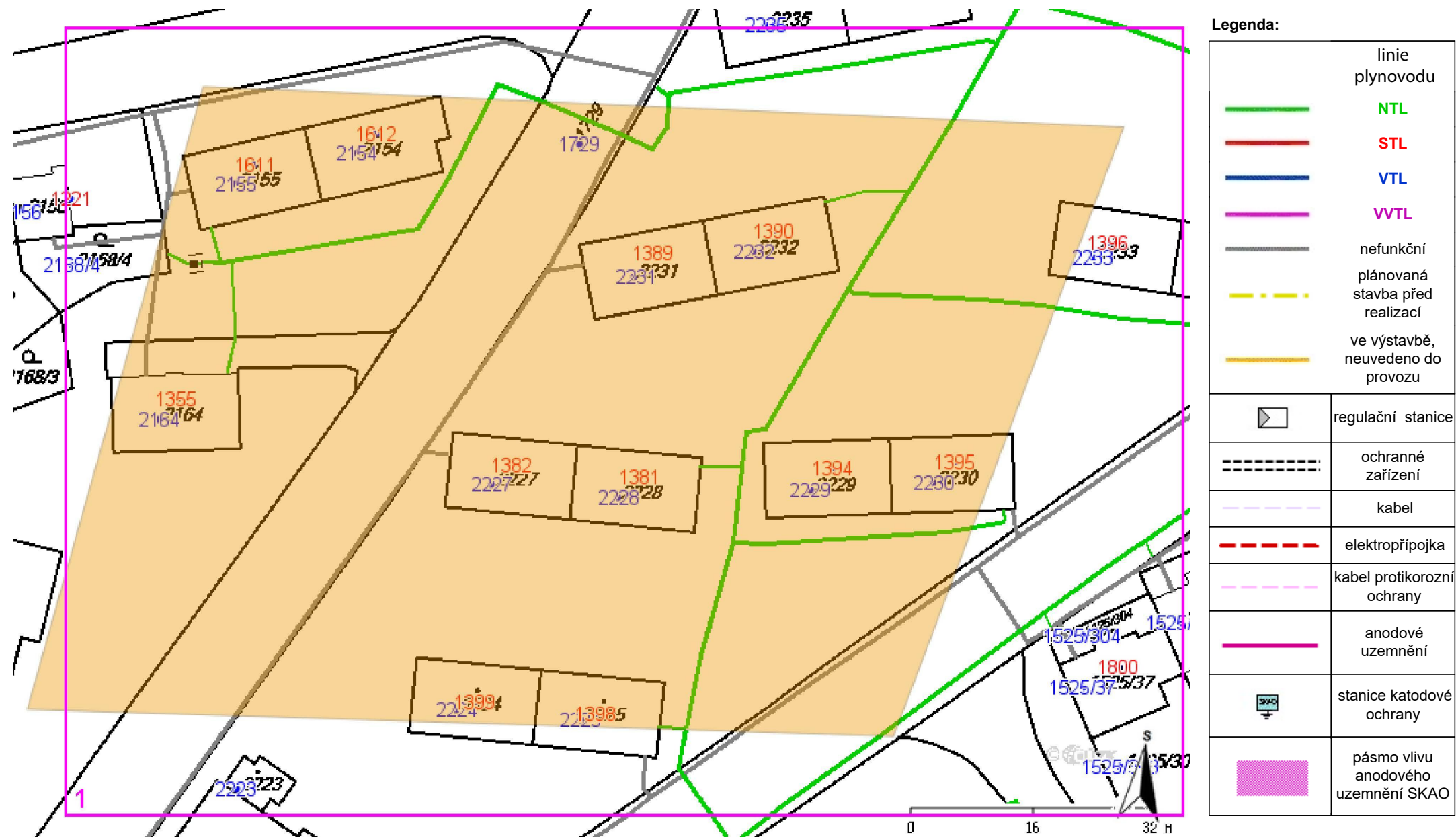
V případě další korespondence nebo jednání (např. změna stavby) uvádějte naši značku - 5001974146 a datum tohoto stanoviska. Kontakty jsou k dispozici na www.gridservices.cz nebo NONSTOP zákaznická linka 800 11 33 55.

GasNet, s.r.o.
zastoupená společností GridServices, s.r.o., IČ 279 35 311
Jaroslav Kápička
Vedoucí zpracování externích požadavků
Odbor zpracování externích požadavků

Přílohy: Detailní zakres plynárenského zařízení

Příloha: Detailní zákres plynárenského zařízení. Tato příloha je nedílnou součástí stanoviska č. 5001974146 ze dne 31.07.2019.

Provozovatel DS: GasNet, s.r.o.; Stavebník: AWT Rekulivace a.s., Dělnická 884/41, 73564 Havířov. K.ú.: Sokolov.



Příloha: Detailní zákres plynárenského zařízení. Tato příloha je nedílnou součástí stanoviska č. 5001974146 ze dne 31.07.2019.

Provozovatel DS: GasNet, s.r.o.; Stavebník: AWT Rekultivace a.s., Dělnická 884/41, 73564 Havířov. K.ú.: Sokolov.



AWT Rekultivace a.s.
Dělnická 884/41
73564 Havířov

naše značka
5002031080

vyřizuje
Jana Duchková

datum
20.11.2019

Věc:

Demolice objektů na p.p.č. 306, 307, 2227, 2228 a 2250, vše v k.ú. Sokolov - SO02

K.ú. - p.č.: Sokolov

Stavebník: AWT Rekultivace a.s., Dělnická 884/41, 73564 Havířov

Účel stanoviska: Odstranění stavby

GasNet, s.r.o., jako provozovatel distribuční soustavy (PDS) a technické infrastruktury, zastoupený GridServices, s.r.o., vydává toto stanovisko:

V ZÁJMOVÉM ÚZEMÍ STAVBY SE NACHÁZÍ TATO PLYNÁRENSKÁ ZAŘÍZENÍ A PLYNOVODNÍ PŘÍPOJKY:

NTL plynovody PE d 225,90
NTL plynovodní přípojka PE d 63
nefunkční NTL plynárenské zařízení

Dle předložené PD se předpokládá ukončení provozu plynovodní přípojky (PP).

S demolicí objektu souhlasíme za dodržení následujících podmínek:

- Před zahájením demolice objektu musí být projednáno trvalé ukončení provozu plynovodní přípojky. Kontaktní osoba pro projednání je: <http://www.gridservices.cz/ds-kontaktni-system/> (Stanovisko ke stavbě plynárenského zařízení)
- Před provedením zrušení PP musí být ukončen odběr zemního plynu, toto projednejte u svého obchodníka.
- Demontáž plynoměru projednejte na zákaznických centrech innogy: <http://www.innogy.cz/kontakty/> Bez předchozího projednání bude manipulace s obchodním měřidlem považována za neoprávněnou.
- Demolice objektu může být zahájena až po provedení zrušení plynovodní přípojky!

Toto stanovisko platí pouze pro demolici objektu.

Novou výstavbu projednejte samostatným stanoviskem podáním žádosti na portálu Distribuce plynu online: <https://dpo.gasnet.cz/zadost-o-stanovisko>

Po dobu odstraňování stavby (demolice) nebude v ochranném pásmu NTL plynárenského zařízení a plynovodních přípojek prováděna deponie zeminy, stavebního (odstraňovaného) materiálu a nebude zde umístováno zařízení staveniště.

V ochranném pásmu plynárenských zařízení a plynovodních přípojek (1+1 m) musí být zemní/stavební práce prováděny výhradně ručním způsobem a s maximální opatrností.
Veškeré bourací práce musí být vykonávány tak, aby v žádném případě nenarušily bezpečný provoz uvedených plynárenských zařízení a plynovodních přípojek.
PZ musí být volně přístupné a musí být umožněn bezpečný přístup k tomuto zařízení.

- v ochranném pásmu plynárenského zařízení a plynovodních přípojek nesmí být umístovány žádné nadzemní stavby, prováděna skládka materiálu a výšková úprava terénu (Požadujeme zachovat stávající niveletu povrchu).

GridServices, s.r.o.

Plynárenská 499/1
Zábřovice
602 00 Brno
T +420532221111
F +420545578571
E info@gridservices.cz
I www.gridservices.cz
IČ: 27935311
DIČ: CZ27935311

Zapsán do obchodního rejstříku:
Krajský soud v Brně
oddíl C, vložka 57165
26.07.2007

Bankovní spojení:
Československá obchodní banka,
a.s.
Číslo účtu: 17837923
Kód banky: 0300

Dočasná zpevněná plocha:

- Požadujeme zachovat stávající niveletu povrchu.
- Zemní práce nesmí být prováděny do větší hloubky než 40 cm nad povrchem stávajícího plynárenského zařízení a plynovodních přípojek (dále jen PZ).
- Požadujeme chránit PZ před mechanickým poškozením při pojíždění betonovými panely, popř. ocelovými plechy o tloušťce min. 3 cm.
- Je vyloučeno použití těžké mechanizace (zejména válců s trny, zemních fréz atd.) přímo nad potrubím. Při provádění prací je třeba věnovat zvýšenou pozornost a opatrnost u míst s odbočkami, kde navrtávací odbočkový T-kus vyčnívá nad vlastní porubí a mohlo by dojít k jeho odtržení. Dále je třeba ověřit polohu přípojek, které jsou nad vlastním potrubím PZ a navíc zpravidla uloženy kolmo na plynovod (tím i komunikaci-povrch).

V ZÁJMOVÉM ÚZEMÍ SE NACHÁZÍ NEPROVOZOVANÉ NTL PLYNOVODY OC DN 150,50

Plynovody jsou odstaveny od provozované části NTL plynovodní sítě, a proto je nelze vytýčit dle předepsaného postupu. Při provádění prací ve vyznačeném prostoru požadujeme dbát zvýšené opatrnosti, protože při mechanickém poškození plynovodu je možnost vzniku výbušné směsi. Pracovníci provádějící stavební práce musí být s touto skutečností prokazatelně seznámeni.

V zájmovém území se mohou nacházet plynárenská zařízení jiných vlastníků či správců, případně i dlouhodobě nefunkční/neprovozovaná plynárenská zařízení bez dostupných informací o jejich poloze a vlastnictví.

Plynárenské zařízení a plynovodní přípojky jsou dle ust. § 2925 zákona č. 89/2012 Sb., občanského zákoníku, provozovány jako zařízení zvláště nebezpečné a z tohoto důvodu jsou chráněny ochranným pásmem dle zákona č.458/2000 Sb. ve znění pozdějších předpisů.

Nedodržení podmínek uvedených v tomto stanovisku zakládá odpovědnost stavebníka za vzniklé škody.

Rozsah ochranného pásma je stanoven v zákoně 458/2000 Sb. ve znění pozdějších předpisů.

Při realizaci uvedené stavby budou dodrženy podmínky pro provádění stavební činnosti:

- 1) Za stavební činnosti se pro účely tohoto stanoviska považují všechny činnosti prováděné v ochranném pásmu plynárenského zařízení a plynovodních přípojek (tzn. i bezvýkopové technologie a terénní úpravy) a činnosti mimo ochranné pásmo, pokud by takové činnosti mohly ohrozit bezpečnost a spolehlivost plynárenského zařízení a plynovodních přípojek (např. trhací práce, sesuvy půdy, vibrace, apod.).
- 2) Stavební činnosti je možné realizovat pouze při dodržení podmínek stanovených v tomto stanovisku. Nebudou-li tyto podmínky dodrženy, budou stavební činnosti, považovány dle § 68 zákona č.458/2000 Sb. ve znění pozdějších předpisů za činnost bez našeho předchozího souhlasu. Při každé změně projektu nebo stavby (zejména trasy navrhovaných inženýrských sítí) je nutné požádat o nové stanovisko k této změně.
- 3) Před zahájením stavební činnosti bude provedeno vytyčení trasy a přesné určení uložení plynárenského zařízení a plynovodních přípojek. Vytyčení trasy provede příslušná provozní oblast (formulář a kontakt naleznete na www.gridservices.cz nebo NONSTOP zákaznická linka 800 11 33 55). Při žádosti uvede žadatel naši značku (číslo jednací) uvedenou v úvodu tohoto stanoviska. O provedeném vytyčení trasy bude sepsán protokol. Přesné určení uložení plynárenského zařízení a plynovodních přípojek je povinen provést stavebník na svůj náklad. Bez vytyčení trasy a přesného určení uložení plynárenského zařízení a plynovodních přípojek stavebníkem nesmí být vlastní stavební činnosti zahájeny. Vytyčení plynárenského zařízení a plynovodních přípojek považujeme za zahájení stavební činnosti.
- 4) Bude dodržena mj. ČSN 73 6005, TPG 702 04, zákon č.458/2000 Sb. ve znění pozdějších předpisů, případně další předpisy související s uvedenou stavbou.
- 5) Pracovníci provádějící stavební činnosti budou prokazatelně seznámeni s polohou plynárenského zařízení a plynovodních přípojek, rozsahem ochranného pásma a těmito podmínkami.
- 6) Při provádění stavební činnosti, vč. přesného určení uložení plynárenského zařízení je stavebník povinen učinit taková opatření, aby nedošlo k poškození plynárenského zařízení a plynovodních přípojek nebo ovlivnění jejich bezpečnosti a spolehlivosti provozu. Nebude použito nevhodného nářadí, zemina bude těžena pouze ručně bez použití pneumatických, elektrických, bateriových a motorových nářadí.
- 7) Odkryté plynárenské zařízení a plynovodní přípojky budou v průběhu nebo při přerušení stavební činnosti řádně

zabezpečeny proti jejich poškození.

8) V případě použití bezvýkopových technologií (např. protlaku) bude před zahájením stavební činnosti provedeno úplné obnažení plynárenského zařízení a plynovodních přípojek v místě křížení na náklady stavebníka. V případě, že nebude tato podmínka dodržena, nesmí být použita bezvýkopová technologie.

9) Stavebník je povinen neprodleně oznámit každé i sebemenší poškození plynárenského zařízení nebo plynovodních přípojek (vč. izolace, signalizačního vodiče, výstražné fólie atd.) na telefon 1239.

10) Před provedením zásypu výkopu bude provedena kontrola dodržení podmínek stanovených pro stavební činnosti, kontrola plynárenského zařízení a plynovodních přípojek. Kontrolu provede příslušná provozní oblast (formulář a kontakt naleznete na www.gridservices.cz nebo NONSTOP zákaznická linka 800 11 33 55). Při žádosti uvede žadatel naši značku (číslo jednací) uvedenou v úvodu tohoto stanoviska. Povinnost kontroly se vztahuje i na plynárenské zařízení, které nebylo odhaleno. O provedené kontrole bude sepsán protokol. Bez provedené kontroly nesmí být plynárenské zařízení a plynovodní přípojky zasypány. V případě, že nebudou dodrženy výše uvedené podmínky, je stavebník povinen na základě výzvy provozovatele plynárenského zařízení a plynovodních přípojek, nebo jeho zástupce doložit průkaznou dokumentaci o nepoškození plynárenského zařízení a plynovodních přípojek během výstavby nebo provést na své náklady kontrolní sondy v místě styku stavby s plynárenským zařízením a plynovodními přípojkami.

11) Plynárenské zařízení a plynovodní přípojky budou před zásypem výkopu řádně podsypány a obsypány těženým pískem, bude provedeno zhutnění a bude osazena výstražná fólie žluté barvy, vše v souladu s ČSN EN 12007-1-4, TPG 702 01, TPG 702 04.

12) Neprodleně po skončení stavební činnosti budou řádně osazeny všechny poklapy a nadzemní prvky plynárenského zařízení a plynovodních přípojek.

13) Poklapy uzávěrů a ostatních armatur na plynárenském zařízení a plynovodních přípojkách, vč. hlavních uzávěrů plynu (HUP) na odběrném plynovém zařízení udržovat stále přístupné a funkční po celou dobu trvání stavební činnosti.

14) Případné zřizování stavenišť, skladování materiálů, stavebních strojů apod. bude realizováno mimo ochranné pásmo plynárenského zařízení a plynovodních přípojek (není-li ve stanovisku uvedeno jinak).

15) Bude zachována hloubka uložení plynárenského zařízení a plynovodních přípojek (není-li ve stanovisku uvedeno jinak).

16) Při použití nákladních vozidel, stavebních strojů a mechanismů zabezpečit případný přejezd přes plynárenské zařízení a plynovodní přípojky uložním panelů v místě přejezdu plynárenského zařízení.

Platí pouze pro území vyznačené v příloze tohoto stanoviska a to 24 měsíců ode dne jeho vydání.

V případě dotčení pozemku v majetku společnosti GasNet, s.r.o. je třeba dále projednat smluvní vztah k tomuto pozemku. Kontakt na projednání naleznete na adrese www.gasnet.cz/cs/kontaktni-system/, činnost "Smluvní vztahy - pozemky a budovy plynárenských zařízení", případně na NONSTOP zákaznické lince 800 11 33 55.

Za správnost a úplnost dokumentace předložené s žádostí včetně jejího souladu s platnými předpisy plně zodpovídá její zpracovatel. Stanovisko nenahrazuje případná další stanoviska k jiným částem stavby.

V případě další korespondence nebo jednání (např. změna stavby) uvádějte naši značku - 5002031080 a datum tohoto stanoviska. Kontakty jsou k dispozici na www.gridservices.cz nebo NONSTOP zákaznická linka 800 11 33 55.



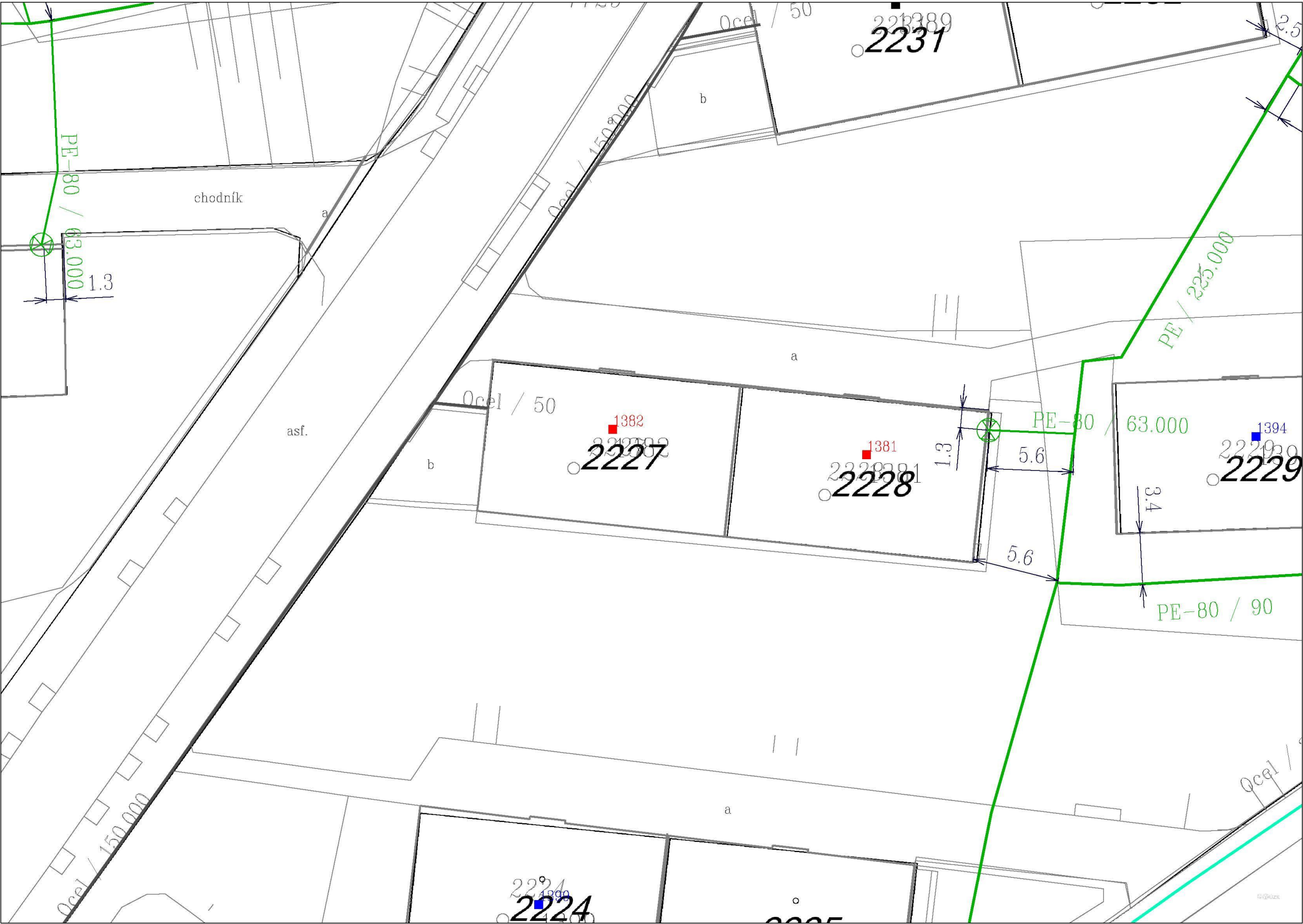
GasNet, s.r.o.
zastoupená společností GridServices, s.r.o., IČ 279 35 311
Jana Duchková
Technik externích požadavků-Čechy
Oddělení zpracování ext. požadavků-Čechy
+420377097677
jana.duchkova@gasnet.cz

Přílohy: Orientační zakres plynárenského zařízení, Detailní zakres plynárenského zařízení, Ověřená příloha žadatele,
Ověřená příloha žadatele

Příloha: Detailní zákres plynárenského zařízení. Tato příloha je nedílnou součástí stanoviska č. 5002031080 ze dne 20.11.2019.

Provozovatel DS: GasNet, s.r.o.; Stavebník: AWT Rekulivace a.s., Dělnická 884/41, 73564 Havířov. K.ú.: Sokolov.

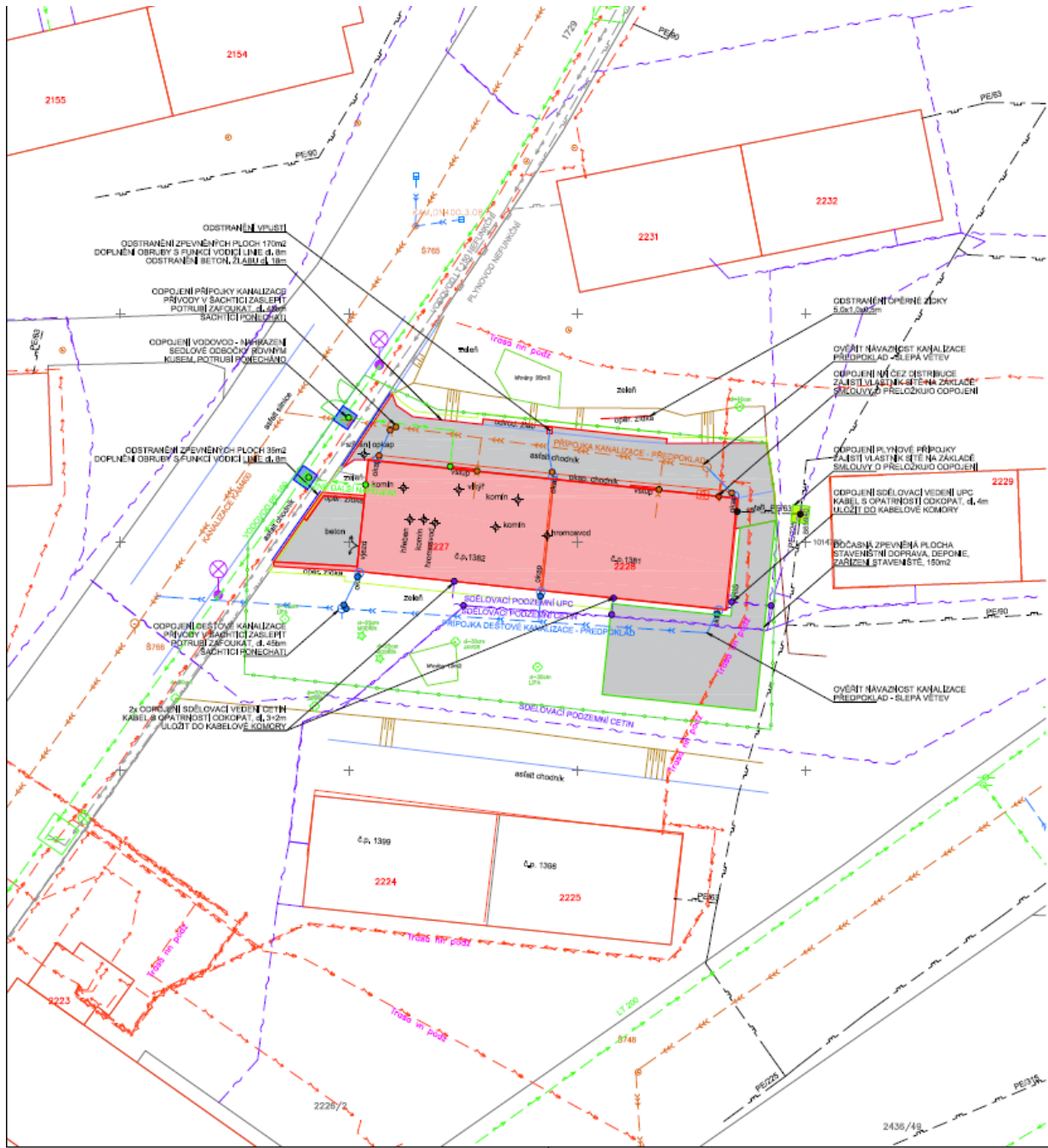




Legenda:

	linie plynovodu
	NTL
	STL
	VTL
	WTL
	nefunkční
	plánovaná stavba před realizací
	ve výstavbě, neuvedeno do provozu
	regulační stanice
	ochranné zařízení
	kabel
	elektropřípojka
	kabel protikoroziční ochrany
	anodové uzemnění
	stanice katodové ochrany
	pásmo vlivu anodového uzemnění SKAO

Provozovatel DS: GasNet, s.r.o.; Stavebník: AWT Rekulтивace a.s., Dělnická 884/41, 73564 Havířov. K.ú.: Sokolov.



LEGENDA			
	KATASTRÁLNÍ MAPA		KATASTRÁLNÍ MAPA
	HRANICE KATASTRÁLNÍHO ÚZEMÍ		DRUH POZEMKU, Č. PARCELY
	KATASTRÁLNÍ MAPA		KATASTRÁLNÍ MAPA
	VNITŘNÍ KRESBA		NÁZEV
	KATASTRÁLNÍ MAPA		KATASTRÁLNÍ MAPA
	STAVBA		JTSK
	TERÉN		STÁVAJÍCÍ OPOCENÍ
	STÁVAJÍCÍ KOMUNIKACE		DOPRAVNÍ ZNAČENÍ
	ZPEVNĚNÁ		ZELEŇ
	ZELEŇ		STROM LISTNATÝ
	ZELEŇ		STROM JEHLIČNATÝ
	KER - SOUVISLÝ POROST		PLYNOVOD
	PLYNOVOD		STL
	NTL		VEREJNÉ OSVĚTLENÍ
	SDĚLOVACÍ VEDENÍ PODZEMNÍ		LAMPA
	PODZEMNÍ		ELEKTRICKÉ VEDENÍ
	ELEKTRICKÉ VEDENÍ		PODZEMNÍ VN VEDENÍ
	PODZEMNÍ VN VEDENÍ		KANALIZACE ODDĚLNÁ
	KANALIZACE JEDNOTNÁ		DEŠŤOVÁ
	VODOVODNÍ SÍŤ		MÍSTO ODPOJENÍ / PŘIPOJENÍ NA SÍŤ
	PITNÁ VODA		ROZLUŠENÍ DLE SÍŤ
	ODSTRANĚNÉ OBJEKTY		ODSTRANĚNÉ ZPEVNĚNÉ PLOCHY
	DOČASNÉ ZPEVNĚNÉ PLOCHY		NOVÉ KONSTRUKCE - DOPLNĚNÍ
	PŘÍJEZDOVÁ TRASA		CHODNÍKŮ, ZAJIŠTĚNÍ OBJEKTŮ
	MAXIMÁLNÍ ZÁBOR		KONEČNÉ TERÉNNÍ ÚPRAVY

POLOHA VŠECH PŘÍPOJEK INŽENÝRSKÝCH SÍTÍ JE PŘÍBLIŽNÁ A PŘEDPOKLÁDANÁ, NUTNO OVĚRIT!!!





















Číslo revize:	Obsah revize:	Datum revize:	Vypracoval:

Tato dokumentace včetně všech příloh v tištěné i elektronické podobě je autorským dílem a je duševním vlastnictvím společnosti AWT Rekulтивace, a.s., IČ: 47676175. Autorská práva k dokumentaci jsou chráněna autorským zákonem. Objednatel této dokumentace je oprávněn ji využívat pouze k účelům vyplývajícím z uzavřené smlouvy. Jiné užití projektové dokumentace bez písemného souhlasu vlastníka je zakázáno.



DOKUMENTACE BOURACÍCH PRACÍ			
Projektový manažer	Ing. Jana Kalužňáková tel: 580 203 j.kalu@awt-rekulтивace.cz	Projektant	Ing. Lenka Kropáčková tel: 580 237 l.krop@awt-rekulтивace.cz
Hlavní inženýrský projekt	Ing. Jana Kalužňáková tel: 580 203 j.kalu@awt-rekulтивace.cz	Vypracoval:	Ing. Lenka Kropáčková tel: 580 237 l.krop@awt-rekulтивace.cz
Zodpovědný projektant	Ing. Jana Kalužňáková tel: 580 203 j.kalu@awt-rekulтивace.cz	Kontroloval:	
Autizkovaný kolejni projektant staveb (ČIAF 110375)			
Investor	Město Sokolov Rokycanova 1929, 356 01 Sokolov	souř. systém: JTSK, výřezový systém: Bř/	
Stavba	Demolice objektů na p.p.č. 306, 307, 2227, 2228 a 2250, vše v k.ú. Sokolov	Obecní úřad AWT REKULТИVACE a.s. Dělnická 41/884 735 64 Havířov-Prostřední Suchá tel: +420 590 680 111 fax: +420 590 680 175 www.awt-rekulтивace.cz	
Stavební objekt (SO): provedení soubor PRS SO02 - Demolice objektů č. p. 1381 a 1382, ul. Heyrovského, p. p. č. 2227 a 2228, k. ú. Sokolov			
Dokument		KOORDINAČNÍ SITUACNÍ VÝKRES	
		C. 3	



LEGENDA			
	KATASTRÁLNÍ MAPA		KATASTRÁLNÍ MAPA
	HRANICE KATASTRÁLNÍHO ÚZEMÍ		DRUH POZEMKU, Č. PARCELY
	KATASTRÁLNÍ MAPA		KATASTRÁLNÍ MAPA
	VNITŘNÍ KRESBA		NÁZEV
	KATASTRÁLNÍ MAPA		KATASTRÁLNÍ MAPA
	STAVBA		STAVEBNÍ PARCELY
	ODSTRAŇOVANÉ OBJEKTY		DŮČASNÉ ZPEVNĚNÉ PLOCHY
	ODSTRAŇOVANÉ ZPEVNĚNÉ PLOCHY		
	NOVÉ KONSTRUKCE - DOPLNĚNÍ		
	CHODNÍKŮ, ZAJIŠTĚNÍ OBJEKTŮ		

#	--	rr-mm-dd	
Číslo revízie:	Obdobie revízie:	Datum revízie:	Vypracoval:

Tato dokumentace včetně všech příloh v tištěné i elektronické podobě je autorským dílem a je duševním vlastnictvím společnosti AWT Rekulivace, a.s., IČ: 47676175. Autorská práva k dokumentaci jsou chráněna autorským zákonem. Objednatel této dokumentace je oprávněn ji využívat pouze k účelům vyplývajícím z uzavřené smlouvy. Jiné užití projektové dokumentace bez písemného souhlasu vlastníka je zakázáno.



<h1 style="text-align: center;">DOKUMENTACE BOURACÍCH PRACÍ</h1>		číslo výpisu JTSK, výpisný výpis Byl/	
Projektoval: manažer Ing. Jana Kalužáková tel:420 590 580 203 jana.kaluzaova@reaultivace.cz	Projektant: Ing. Lenka Kropáčková tel:420 590 580 237 lenka.kropackova@reaultivace.cz	Generální projektant AVT REKULTIVACE s.r.l. 004656411854 735 04 Hradec Králové/Trávníčská 34/II tel:420 590 580 111 E-mail:47678175 www.avtrec.cz	
Hlavní technický projektant Ing. Jana Kalužáková tel:420 590 580 203 jana.kaluzaova@reaultivace.cz	Výpracoval: Ing. Lenka Kropáčková tel:420 590 580 237 lenka.kropackova@reaultivace.cz		
Zodpovědný projektant Ing. Jana Kalužáková tel:420 580 203 Autorský kolektiv projektantů stavby (AKCST - 1103/03)	Kontroloval: Ing. J. Kalužáková	st.:	
Investor: Město Sokolov Rokyčanova 1529, 356 01 Sokolov	Datum: 12.12. 2023/31		
Stavba: Demolice objektu na p.p.č. 306, 307, 2227, 2228 a 2250, vše v k.ú. Sokolov	Formát: A4 Měřítko: 1:1 Listů: 1/199		
Stavěný objekt (SO), provedení stavby (PS): SO02 - Demolice objektů č. p. 1381 a 1382, ul. Heyrovského, p. p. č. 2227 a 2228, k. ú. Sokolov	Palet: Číslo dokumentu:		
Dokument:	<h2 style="text-align: center;">KATASTRÁLNÍ SITUAČNÍ VÝKRES</h2>		
		<h2 style="text-align: right;">C. 2</h2>	

AWT Rekultivace a.s.
Dělnická 884/41
73564 Havířov

naše značka
5002034863

vyřizuje
Norbert Koliáš

datum
11.11.2019

Věc:

Demolice objektů - odpojení plynovodní přípojky

Obec: Sokolov

Ulice: Heyrovského 1381-1382

K.ú. - p.č.: Sokolov-2227, 2228

Stavebník: Město Sokolov, Rokycanova 1929, 35601 Sokolov

Účel stanoviště: Zrušení plynárenského zařízení

GasNet, s.r.o., jako provozovatel distribuční soustavy (PDS) a technické infrastruktury, zastoupený GridServices, s.r.o., vydává toto stanovisko:

Plynovodní přípojka je níže uvedených parametrů:

Materiál: PE
Dimenze: d63
Tlaková hladina: NTL
Délka plynovodní přípojky: 7m
Umístění HUP: hranice objektu
ID ukončení sítě: 378964
Vlastník: GasNet, s.r.o.
EVIS číslo stavby: 8800094868

PDS souhlasí s odpojením plynovodní přípojky při dodržení následujících podmínek:

- Plynovodní přípojku je možné odpojit pouze v případě, že vlastník nemovitosti dal písemný souhlas s odpojením.

- Veškeré náklady spojené se zrušením plynovodní přípojky včetně ceny za nákup plynovodní přípojky, montážních prací, zemních prací a další případné vynaložené náklady související s odstraněním zbývajících částí odpojené plynovodní přípojky k objektu nebo demontování a odstranění nadzemního zařízení, včetně hlavního uzávěru plynu (HUP) hradí stavebník/žadatel.

- Realizaci samotného odpojení plynovodní přípojky budou provádět výhradně pracovníci společnosti GasNet, s.r.o. v zastoupení GridServices, s.r.o. oddělení speciálních prací. Cenová nabídka, rozsah, podmínky a termín realizace budou projednány. Realizace odpojení bude provedena do 30 dní od uhrazení prodejní ceny uvedené ve smlouvě o odkupu plynovodní přípojky. V případě požadavku realizace odpoje včetně zajištění zemních prací dodavatelem bude tento termín dohodnut individuálně.

Obracejte se na kontaktní osobu:

Ing. Michaela Petáková, technik rozpočtář speciálních prací, tel. 377 097 722, e-mail: michaela.petakavova@gasnet.cz.

- Plynovodní přípojka musí být před jejím odpojením převedena do majetku stavebníka/žadatele na základě kupní smlouvy. Podmínky stanovené smlouvou a tímto stanoviskem je vždy nutné dodržet. V opačném případě nebude PDS se zrušením plynovodní přípojky souhlasit.

Pro jednání o kupní smlouvě na plynovodní přípojku obraťte se na kontaktní osobu za společnost GasNet, s.r.o.:

paní Ing. Jana Muknsnábllová, tel. 377 097 418, e-mail: jana.muknsnablova@gasnet.cz

GridServices, s.r.o.

Plynárenská 499/1
Zábrdovice
602 00 Brno
T +420532221111
F +420545578571
E info@gridservices.cz
I www.gridservices.cz
IČ: 27935311
DIČ: CZ27935311

Zapsán do obchodního rejstříku:
Krajský soud v Brně
oddíl C, vložka 57165
26.07.2007

Bankovní spojení:
Československá obchodní banka,
a.s.
Číslo účtu: 17837923
Kód banky: 0300

- Odpojení plynovodní přípojky bude možné až stavebník/žadatel uhradí kupní cenu stanovenou ve smlouvě.
- Pokud nebude do 6-ti měsíců od podpisu kupní smlouvy plynovodní přípojka odpojena, je stavebník/žadatel povinen zajistit si její provoz a údržbu tak, aby se nestala příčinou ohrožení života, zdraví či majetku osob.
- V době vydání stanoviska evidujeme na dané plynovodní přípojce odběr zemního plynu nebo požadavky na připojení k distribuční soustavě. Před odpojením plynovodní přípojky zajistí vlastník nemovitosti, ke které plynovodní přípojka náleží, ukončení všech smluvních vztahů na odběr zemního plynu včetně demontáží plynoměrů.
- V době vydání stanoviska neevidujeme na dané plynovodní přípojce odběr zemního plynu nebo požadavky na připojení k distribuční soustavě. Vlastník nemovitosti, ke které plynovodní přípojka náleží, zajistí, aby nebyl připojen žádný nový odběr.
- Odpojení plynovodní přípojky bude provedeno v místě napojení na plynovod NTL PE-d225 a plynovodní přípojka bude zavařena podle WPS/TP-PE. Místo odpojení plynovodní přípojky je vyznačeno v situačním zákrese.

HUP je umístěn v nise (přístavku) z vnější strany obvodové zdi objektu:

- Plynovodní přípojka bude odpojena min. 1 m před obvodovou zdí objektu. Zbývající část plynovodní přípojky k objektu bude odstraněna, a současně bude demontováno a odstraněno nadzemní zařízení, včetně HUP a plynoměru, to znamená, že výkopové práce budou probíhat min. 1 m před obvodovou zdí objektu.
- Neodstraněné potrubí odpojené plynovodní přípojky ponechané v zemi, příp. i nad zemí (pokud jej nebude možno odstranit) bude odplyněno dle ČSN 38 6405 a volné konce plynovodní přípojky budou těsně uzavřeny.

Za správnost a úplnost dokumentace předložené s žádostí včetně jejího souladu s platnými předpisy plně zodpovídá její zpracovatel. Stanovisko nenahrazuje případná další stanoviska k jiným částem stavby.

V případě další korespondence nebo jednání (např. změna stavby) uvádějte naši značku - 5002034863 a datum tohoto stanoviska. Kontakty jsou k dispozici na www.gridservices.cz nebo NONSTOP zákaznická linka 800 11 33 55.



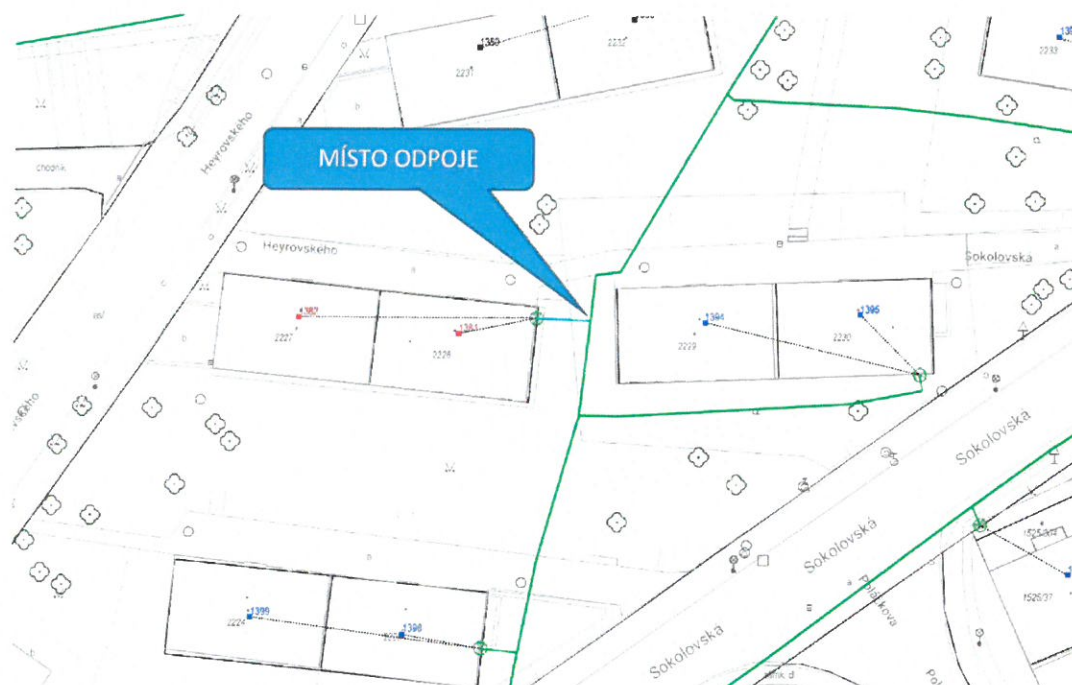
GasNet, s.r.o.
zastoupená společností GridServices, s.r.o., IČ 279 35 311
Norbert Koliáš
Technik přípoj.a rozv. PZ-Čechy západ2
Odd. přípoj. a rozvoj PZ-Čechy západ 2
+420377097681
norbert.kolias@gasnet.cz

GridServices, s.r.o.
Plynárenská 499/1
Zábrdovice
602 00 Brno
IČ: 27935311, DIČ: CZ27935311
- 188 -

Přílohy: Ověřená příloha žadatele

Příloha: Ověřená příloha žadatele. Tato příloha je nedílnou součástí stanoviska č. 5002034863 ze dne 11.11.2019.

Provozovatel DS: GasNet, s.r.o.; Stavebník: Město Sokolov, Rokycanova 1929, 35601 Sokolov. K.ú.: Sokolov-2227, 2228.





**Vodohospodářská
společnost Sokolov, s.r.o.**

Váš dopis zn.:	
Ze dne:	
Naše značka:	711/2019
Vyřizuje:	Olga Bulandrová
Kontakt:	Tel: 352 304 250 E-mail: olga.bulandrova @voss.cz
Datum:	5.8.2019

Žadatel:

AWT Rekultivace a.s.
Dělnická 41/884
735 64 Havířov

Kat.území: Sokolov

P.p.č.: 306, 307, 2227, 2250

Akce: demolice objektů

Účel: vyjádření k existenci podzemních sítí

V zájmovém území výše uvedené stavby se **nenachází** žádné podzemní zařízení ve správě naší společnosti.

Před demolicí objektů je nutné kontaktovat příslušné provozní středisko a projednat průběh a provádění prací na demontáži vodoměru a odpojení přípojek vody a kanalizace na náklady vlastníka objektů. Přípojky jsou ve vlastnictví majitele připojeného objektu.

Kontakty:

- **Vytyčení sítí - p.Brožek, t.č.352 304 223(603 204 901) (měř.vůz 603 857 053)**
- **Vodovod - středisko Vodovody - město, p. Petr Bari, t.č.603 545 013**
- **Kanalizace – středisko Kanalizační sítě, p. Petr Mrázek, t.č.603 157 004**

S pozdravem

Ing. Jiří Braun

Manažer technického útvaru

VODOHOSPODÁŘSKÁ [®]
SPOLEČNOST SOKOLOV, s.r.o.
technická dokumentace a GIS
356 01 Sokolov

Platnost vyjádření je 6 měsíců.

Přílohy: situace s orientačním zákresem sítí

Vodohospodářská společnost Sokolov, s.r.o.

Jiřího Dimitrova 1619 • 356 01 Sokolov

Provoz Rokycany: Stehlíkova 131/2 • 337 01 Rokycany

Tel.: 601 279 279 • E-mail: info@voss.cz • www.voss.cz

Společnost je zapsána v obchodním rejstříku oddíl C 2378 vedená u Krajského soudu v Plzni.

IČ: 45351325 • DIČ: CZ45351325

by  **VEOLIA**

-zu'

PE

d-j-711/2019

313/1

VODOHOSPODÁŘSKÁ
SPOLEČNOST SOKOLOV, s.r.o.
technická dokumentace a GIS
356 01 Sokolov

1

LT 200

RET., DN400, 1.46m

Š363

322

313/2

321

307

1374

308/1

320

306

1373

305

1372

DN500, ?m

400.72
396.84

Š364

KAM 600

Š384

400.78
396.92

Š383

400.82
396.98

509/3





-241

č. 411/2019

VODOHOSPODÁŘSKÁ
SPOLEČNOST SOKOLOV, s.r.o.
technická dokumentace a GIS
356 01 Sokolov

1525/64525/3	1525/64525/4	1525/64525/5	1525/64525/6	1525/64525/7	1525/64525/8	1525/64525/9	1525/64525/10	1525/64525/11	1525/64525/12	1525/64525/13	1525/64525/14	1525/64525/15	1525/64525/16	1525/64525/17	1525/64525/18	1525/64525/19	1525/64525/20	1525/64525/21	1525/64525/22	1525/64525/23	1525/64525/24	1525/64525/25	1525/64525/26	1525/64525/27	1525/64525/28	1525/64525/29	1525/64525/30	1525/64525/31	1525/64525/32	1525/64525/33	1525/64525/34	1525/64525/35	1525/64525/36	1525/64525/37	1525/64525/38	1525/64525/39	1525/64525/40	1525/64525/41	1525/64525/42	1525/64525/43	1525/64525/44	1525/64525/45	1525/64525/46	1525/64525/47	1525/64525/48	1525/64525/49	1525/64525/50	1525/64525/51	1525/64525/52	1525/64525/53	1525/64525/54	1525/64525/55	1525/64525/56	1525/64525/57	1525/64525/58	1525/64525/59	1525/64525/60	1525/64525/61	1525/64525/62	1525/64525/63	1525/64525/64	1525/64525/65	1525/64525/66	1525/64525/67	1525/64525/68	1525/64525/69	1525/64525/70	1525/64525/71	1525/64525/72	1525/64525/73	1525/64525/74	1525/64525/75	1525/64525/76	1525/64525/77	1525/64525/78	1525/64525/79	1525/64525/80	1525/64525/81	1525/64525/82	1525/64525/83	1525/64525/84	1525/64525/85	1525/64525/86	1525/64525/87	1525/64525/88	1525/64525/89	1525/64525/90	1525/64525/91	1525/64525/92	1525/64525/93	1525/64525/94	1525/64525/95	1525/64525/96	1525/64525/97	1525/64525/98	1525/64525/99	1525/64525/100
--------------	--------------	--------------	--------------	--------------	--------------	--------------	---------------	---------------	---------------	---------------	---------------	---------------	---------------	---------------	---------------	---------------	---------------	---------------	---------------	---------------	---------------	---------------	---------------	---------------	---------------	---------------	---------------	---------------	---------------	---------------	---------------	---------------	---------------	---------------	---------------	---------------	---------------	---------------	---------------	---------------	---------------	---------------	---------------	---------------	---------------	---------------	---------------	---------------	---------------	---------------	---------------	---------------	---------------	---------------	---------------	---------------	---------------	---------------	---------------	---------------	---------------	---------------	---------------	---------------	---------------	---------------	---------------	---------------	---------------	---------------	---------------	---------------	---------------	---------------	---------------	---------------	---------------	---------------	---------------	---------------	---------------	---------------	---------------	---------------	---------------	---------------	---------------	---------------	---------------	---------------	---------------	---------------	---------------	---------------	---------------	---------------	----------------

Váš dopis zn.:	
Ze dne:	
Naše značka:	1034/2019
Vyřizuje:	Olga Bulandrová
Kontakt:	Tel: 352 304 250 E-mail: olga.bulandrova @voss.cz
Datum:	15.11.2019

Žadatel:
AWT Rekultivace a.s.
Dělnická 41/884
735 64 Havířov

Věc: Demolice objektů čp. 1381, 1382, ul. Heyrovského, Sokolov na p.č. 2227, 2228 k.ú. Sokolov – vyjádření.

K předložené dokumentaci na demolici výše uvedených objektů nemáme připomínky za předpokladu níže uvedených podmínek:

- před demolicí objektů je nutné kontaktovat příslušné provozní středisko a projednat průběh a provádění prací na demontáži a odpojení přípojek vody a kanalizace na náklady vlastníka objektů (přípojky jsou ve vlastnictví majitele připojeného objektu)
- v průběhu provádění prací požadujeme zachovat bezporuchový provoz vodohospodářského zařízení.

Kontakty:

- Vytyčení sítí - p.Brožek, t.č.352 304 223(603 204 901) (měř.vůz 603 857 053)
- Vodovod - středisko Vodovody - město, p. Petr Bari, t.č.603 545 013
- Kanalizace – středisko Kanalizační sítě, p. Petr Mrázek, t.č.603 157 004

S pozdravem



Ing. Jiří Braun
Manažer technického útvaru
VODOHOSPODÁŘSKÁ
SPOLEČNOST SOKOLOV,
technická dokumentace a GIS
356 01 Sokolov

10 -09- 2019

PŘEVZAL:

Č. JEDNACÍ:

**SOKOLOVSKÁ UHELNÁ, právní nástupce, a. s.**

356 01 SOKOLOV, Staré náměstí 69
(zápis do obchodního rejstříku u Krajského soudu v Plzni
v oddílu B ve vložce 980)

AWT Rekultivace a.s.
Dělnická 41/884
Havířov-Prostřední Suchá
735 64

VÁŠ DOPIS ZNAČKY/ZE DNE
1.8.2019

NAŠE ZNAČKA
143/2019/SÚ-HS/Řez

VYŘIZUJE/LINKA
Řezníček/352462383

SOKOLOV
27.8.2019

Vyjádření k existenci sítí.

Sokolovská uhelná, právní nástupce, a.s. (dále jen SU, a.s.) obdržela žádost o vyjádření k existenci sítí a stanovení podmínek odpojení objektů určených k demolici v Sokolově v ul. Svatopluka Čecha č.p.1373-1374, Heyrovského č.p.1381-1382 a Hornická č.p.1419 na pozemcích p.p.č. 306, 307, 2227, 2228 a 2250 vše v k.ú. Sokolov (dále objekty určené k demolici) ve vlastnictví SU, a.s.

Vzhledem ke skutečnosti, že koupí objektů v části města Sokolova nad kinem Alfa neobdržela SU, a.s. od prodávajícího žádnou technickou dokumentaci staveb, není SU, a.s. známa poloha a trasa inženýrských sítí a přípojek k objektům určených k demolici.

Toto vyjádření pozbývá platnosti, pokud řízení, ke kterému bylo vydáno, nebylo zahájeno do 12 měsíců od data vydání vyjádření.

S pozdravem


Ing. Jiří Pöpperl, Ph.D.
předseda představenstva

TELEFON
Sokolov 352 462383

IČO
26348349

E- mailová adresa
reznicek2@suas.cz

FAX

Bankovní spojení
ČSOB Praha
č.ú. 17331033/0300

awt rekultivace
delnická 41/884
73564 havířov

Váš dopis značky / ze dne	Naše značka	Vyřizuje	Místo odeslání / dne
/ 31.07.2019	UPTS/OS/224867/2019	Simona Hulíková	Praha / 31.07.2019

Věc: Vyjádření k existenci podzemních sítí spol. České Radiokomunikace, a.s.

Účel: Existence sítí

Akce: Demolice objektů na p.p. č. 306, 307, 2227, 2228 a 2250, vše k.ú. Sokolov

K Vaší žádosti o vyjádření k existenci sítí Vám sdělujeme, že ve Vámi vyznačeném/řešeném území nedojde ke styku s žádným podzemním vedením/zařízením v naší správě.

S pozdravem

Za správnost:


České Radiokomunikace a.s.
Skokanská 2117/1
169 00 Praha 6
(53)

Simona Hulíková
Specialista ochrany sítě

Příloha: Daňový doklad

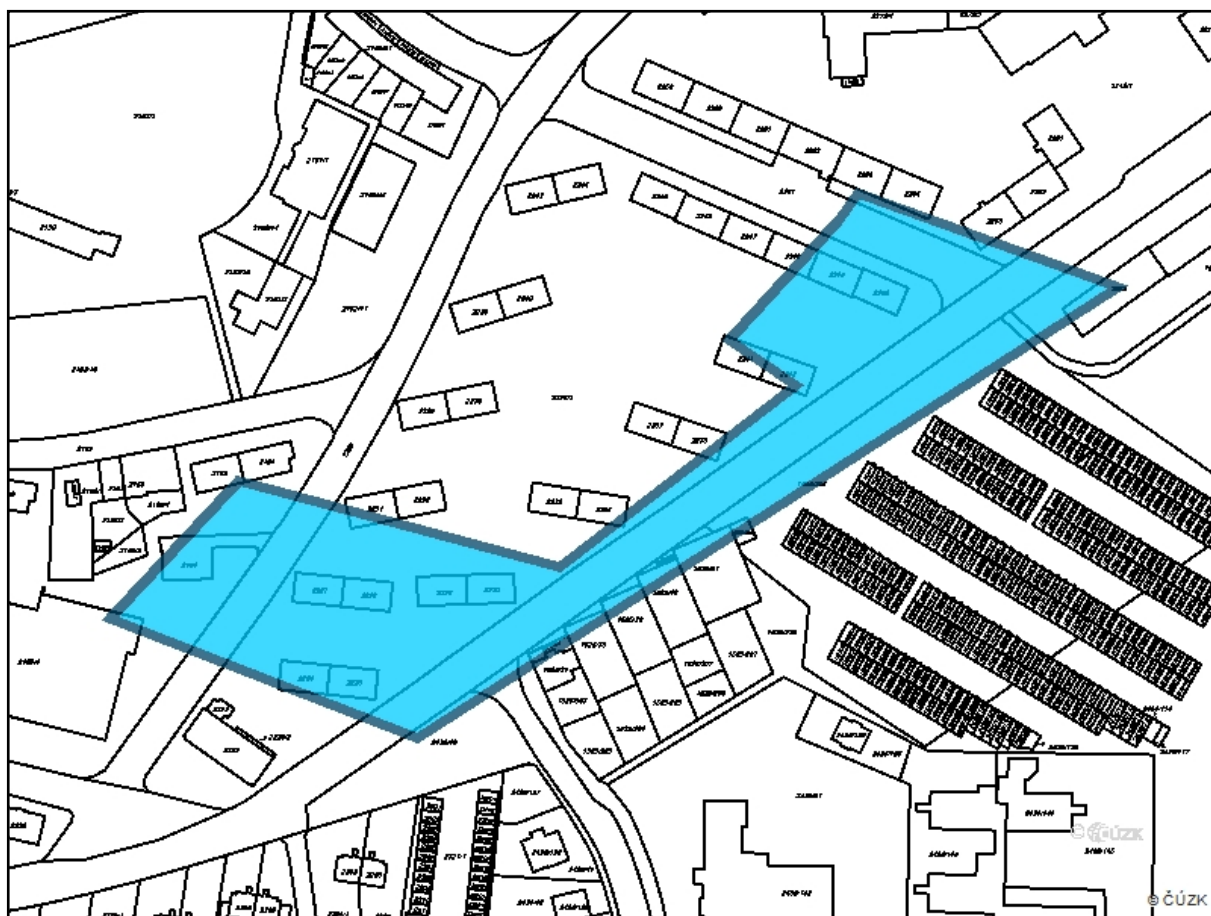
Platnost tohoto vyjádření je jeden rok od data vystavení, tj. do 31.07.2020

PIN: 8524

Úhradu částky za vyjádření proveďte na účet Českých Radiokomunikací, a.s. Číslo účtu Českých Radiokomunikací, a.s. vč. variabilního symbolu naleznete na přiloženém Zjednodušeném daňovém dokladu.

Žádost č. j. UPTS/OS/224867/2019

Zájmové území



Poznámka: Upozorňujeme Vás, že toto stanovisko **NELZE** uplatnit pro umístění a provoz větrných elektráren.



Vyřizuje: Dundáček Petr

E-mail: petr.dundacek@t-mobile.cz

awt rekultivace
kaluzikova
dělnická 41
73564 havířov

Naše značka: **E29519/19**

V Praze dne: **31.7.2019**

Vyjádření a stanovení podmínek pro udělení souhlasu s umístěním stavby v ochranném pásmu sítě technické infrastruktury (TI) společnosti T-Mobile Czech Republic a.s.

Vydané podle § 101 ZÁKONA Č. 127/2005 Sb., o elektronických komunikacích a o změně některých souvisejících zákonů (zákon o elektronických komunikacích – dále jen ZEK), ve znění pozdějších předpisů a §161 zákona č. 183/2006 Sb., o územním plánování a stavebním řádu (stavební zákon) či dle dalších příslušných právních předpisů

Věc: Akce: „Demolice objektů na p.p. č. 306, 307, 2227, 2228 a 2250, vše k.ú. Sokolov, SO.02 Demolice objektů č.p. 1381 a 1382, ul. H

Stupeň: Jiný důvod

Na základě předložených projektových podkladů dáváme **souhlasné stanovisko k vydání Územního souhlasu / rozhodnutí (Stavebního povolení) a následně souhlas s realizací stavby.**

Dle předložených dokladů nedojde ke kolizi s technickou infrastrukturou společnosti **T-Mobile Czech Republic a.s.**

Toto stanovisko má platnost 1 rok.

Vydané stanovisko nelze prodloužit. Po uplynutí platnosti zadejte žádost o nové stanovisko.

T-Mobile
T-Mobile Czech Republic a.s.
Tomáškovy 2144/1
148 00 Praha 4
IČ 649 49 681, DIČ CZ64949681

.....
Ochrana sítí
Technologický úsek

V případě doplňujících dotazů vždy uvádějte v „Předmětu“ e-mailu číslo jednací.



Příloha č. 1

Rekapitulace žádosti o vyjádření k existenci sítě elektronických komunikací

Číslo žádosti: **E29519/19**
Název stavby /akce: **Akce: „Demolice objektů na p.p. č. 306, 307, 2227, 2228 a 2250, vše k.ú. Sokolov, SO.02
Demolice objektů č.p. 1381 a 1382, ul. H**
Datum podání žádosti: **31.7.2019**
Důvod žádosti: **Jiný důvod**
Popis jiného důvodu žádosti: **odstranění stavby**
Poznámka:

Žadatel

Firma / organizace: **awt rekultivace**
IČ: **47676175**
DIČ:
Kontaktní osoba: **kaluzikova**
Adresa: **dělnická 41**
Město / obec: **haviřov**
PSČ: **73564**
Stát:
E-mail: **jana.kaluzikova@awt-rekultivace.cz**
Telefonní číslo: **735197265**

Stavebník

Firma / organizace: **awt rekultivace**
Kontaktní osoba: **kaluzikova**
Adresa: **dělnická 41**
Město / obec: **haviřov**
PSČ: **73564**
Stát:
E-mail: **jana.kaluzikova@awt-rekultivace.cz**
Telefonní číslo: **735197265**

Stavba

Výška nad terénem (metry): **18 m**
Projektant:
Druh stavby: **Ostatní**
Hodnota projektu: **50 mil. Kč**
Měsíc zahájení stavby: **06/2020**
Měsíc ukončení stavby: **11/2020**

Odeslání stanoviska

E-mail: **jana.kaluzikova@awt-rekultivace.cz**

Příloha č. 2

Situační plánek

Zájmová oblast (zájmové oblasti) zadaná žadatelem



Geometrie zájmové oblasti (zájmových oblastí) žádosti ve formátu WKT a souřadnicovém systému S-JTSK. Zkopírováním textu lze geometrii zobrazit v jakémkoli softwaru podporujícím formát WKT.

POLYGON((-865794.188997521 -1014638.01020936,-865694.671394093 -1014685.07149951,-865941.591424688

-1014829.38738804,-866056.680885709 -1014792.18831025,-866010.115173675 -1014734.69038746,-865895.563617905

-1014765.60797123,-865786.965753052 -1014718.14286975,-865835.480190656 -1014691.71607959,-865794.188997521

-1014638.01020936))



AWT Rekultivace a.s.
jana kaluzikova
Dělnická 884/41
735 64 Havířov - Prostřední Suchá

V Praze, 6.8.2019

Naše zn.: **190731-1048129260**

Věc: vyjádření k žádosti k akci **"„Demolice objektů na p.p. č. 306, 307, 2227, 2228 a 2250, vše k.ú. Sokolov"**
SO.02 Demolice objektů č.p. 1381 a 1382, ul. Heyrovského, p.p.č. 2227 a 2228, k.ú. Sokolov. SO.03
Demolice objektu č.p. 1419, ul. Hornická, p.p.č. 2250, k.ú. Sokolov"

Sdělujeme Vám, že společnost Vodafone Czech Republic a.s., se sídlem Praha 5, náměstí Junkových 2, IČ: 25788001, zapsaná dne 13.8. 1999 v obchodním rejstříku vedeném Městským soudem v Praze pod spisovou značkou B.6064 na základě předložené dokumentace ze dne **31.7.2019**

souhlasí s realizací projektu.

Ve vámi zadaném zájmovém území a v uvedené výšce (výška stavby: 18 m, výška jeřábu: 18 m) se nenachází žádné podzemní ani nadzemní vedení naší společnosti.

Platnost vyjádření je **1 rok** od data vydání.

S pozdravem

v.z. Ing. Kateřina Rendeková
Vodafone Czech Republic a.s.
Náměstí Junkových 2
155 00 Praha 5


Vodafone Czech Republic a.s.
náměstí Junkových 2, 155 00, Praha 5
IČO: 25788001, DIČ: CZ25788001
tel.: 776 971 111, fax: 776 971 927
-60-

Tel.: 607 105 305
E-mail: west@vodafone.cz

Seznam příloh/přiložených souborů:
Zadost_190731-1048129260.pdf



Elektrárna Tisová, a.s.

Tisová 2, 356 01 Březová

AWT ADVANCED
WORLD
TEAM SPORT

AWT REKULTIVACE A.S.
PODATELNA

10 -09- 2019

PŘEVZAL:

Č. JEDNACÍ: 1755/PK2

AWT REKULTIVACE A.S.

Ing. Jana Kalužíková

Dělnická 41/884

735 64 HAVÍŘOV – PROSTŘEDNÍ SUCHÁ

VÁŠ DOPIS ZNAČKY/ZEDNE
703/1528/ 01.08.2019

NAŠE ZNAČKA
403/2019

VYŘIZUJE/LINKA
Josef Kníže
723 187 321
352 468 238

MÍSTO ODESLÁNÍ/DNE
Tisová/ 06.09.2019

Věc: Vyjádření k existenci sítí

Na základě Vaší žádosti ze dne 01.08.2019 o vyjádření k existenci inženýrských sítí pro akci: „Demolice objektů na p.p. č. 306, 307, 2227, 2228, a 2250, vše v k.ú. Sokolov“ sdělujeme, že se v zájmovém území stavby nenachází žádné zařízení soustavy CZT v majetku Elektrárna Tisová, a.s.

S pozdravem

Josef Kníže

vedoucí odboru teplárenství

Elektrárna Tisová, a.s.

Tisová 2

356 01 Březová

Vyjádření o existenci sítě elektronických komunikací společnosti RETE internet, s.r.o.

vydané podle §101 zákona číslo 127/2005 Sb., o elektronických komunikacích a §161 zákona číslo 183/2006 Sb., o územním plánování a stavebním řádu

Stavba: „Demolice objektů na p.p. č. 306, 307, 2227, 2228 a 2250, vše k.ú. Sokolov“

Důvod vydání: **vyjádření k existenci sítí**

Dotčené území: viz.příloha

Č.vyjádření: ID 154685

V zájmovém území se v současné době **nenachází** podzemní vedení veřejné sítě elektronických komunikací v majetku RETE internet, s.r.o., chráněné ochranným pásmem dle §102 zákona 127/2005 Sb.

Platnost tohoto vyjádření je 24 měsíců ode dne vydání.

Dne: 20.08.2019

Za RETE internet, s.r.o. – Alice Krajčová


Email: projekce@rete.cz, tel: 412 871 871

Korespondenční adresa: Husovo nám. 41, 413 01 Roudnice nad Labem

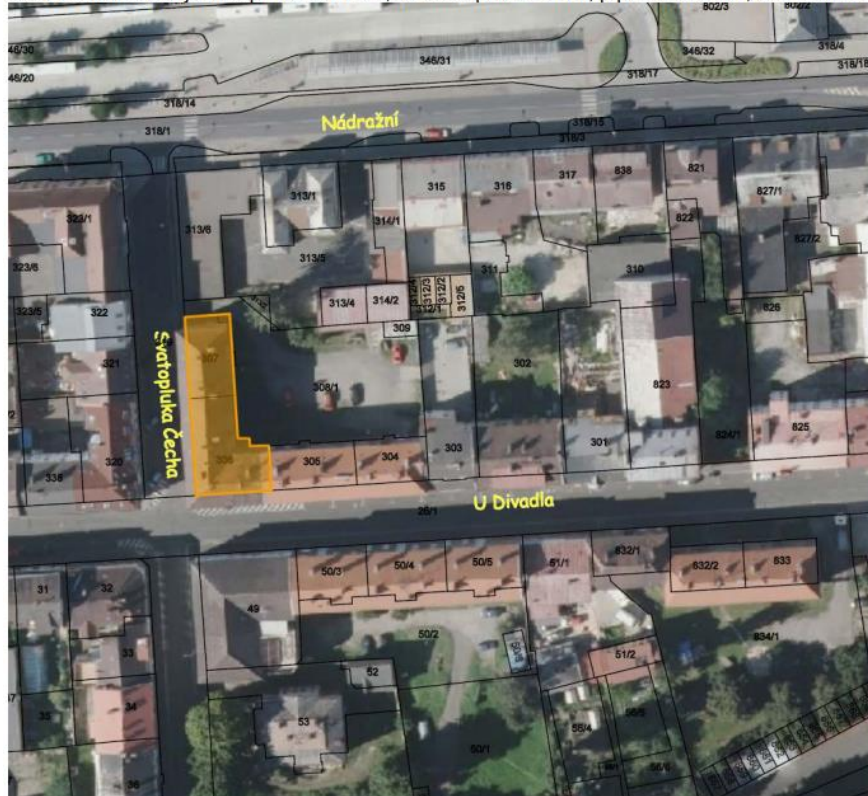
rebe internet
Rusovo námestí 41, 017 01 Sereďnice n.L.
DIČ CTR-168941011
Kuzel



SO.02 Demolice objektů č.p. 1381 a 1382, ul. Heyrovského, p.p.č. 2227 a 2228, k.ú. Sokolov.



SO.01 Demolice objektů č.p. 1373 a 1374, ul. Svatopluka Čecha, p.p.č. 306 a 307, k.ú. Sokolov.



-





Sokolovská bytová s.r.o.

Komenského 77, 356 40 Sokolov
zapsaná v obchodním rejstříku vedeném Krajským soudem v Plzni oddíl C, vložka 9534

AWT REKULTIVACE A.S.

AWT REKULTIVACE A.S.
PODATELNA

- 9 -08- 2019

935

- 9 -08- 2019

AWT REKULTIVACE A.S.

PŘÍSLUŠNOST: 41/884

č. 735/64 Havířov-Prostřední Suchá

č. JEDNACÍ:

Vaše značka:

Naše značka:

Teplofikace /2019

Vyřizuje:

Klein/359808621

Sokolov dne:

6.8.2019

Věc: Vyjádření z hlediska existence inženýrských sítí

K Vaší žádosti ze dne 31.7.2019 o vyjádření k akci „**Demolice objektů na p.p.č. 306, 307, 2227, 2228 a 2250, vše k.ú. Sokolov**“ Vám sdělujeme, že ve Vámi zakresleném zájmovém území se naše inženýrské sítě – teplovod nenachází.

Platnost tohoto vyjádření je do 08/2020.

S pozdravem

KLEIN Petr
vedoucí Teplofikace

Sokolovská bytová s.r.o.

Komenského 77, 356 40 Sokolov

24

Příloha: potvrzená situace zájmového území

telefon: 359 808 614
fax : 359 808 613

Bankovní spojení: KB Sokolov
Č. účtu: 1903391/0100

IČO: 25216741
DIČ: CZ25216741

SO.01 Demolice objektů č.p. 1373 a 1374, ul. Svatopluka Čecha, p.p.č. 306 a 307, k.ú. Sokolov.

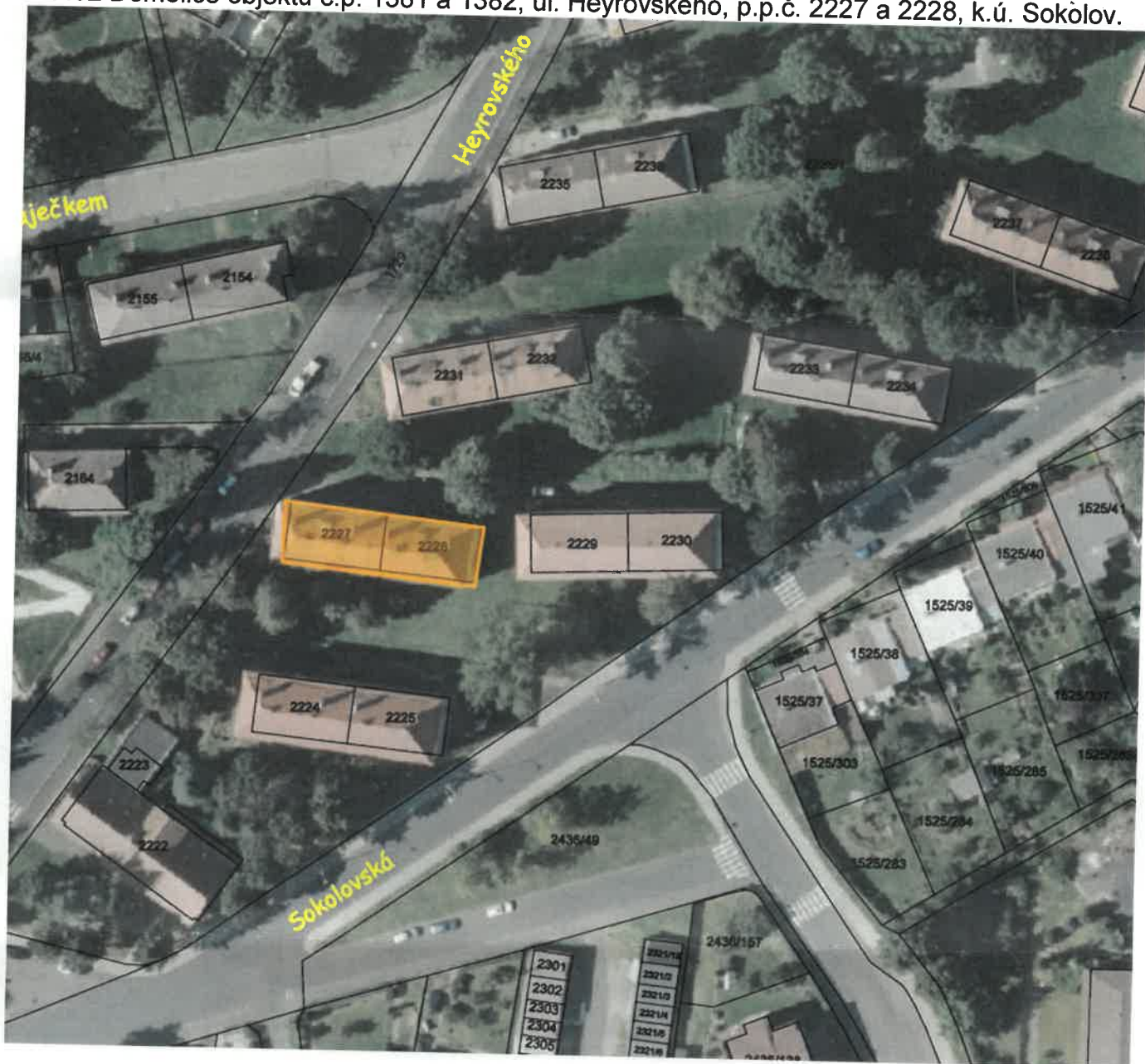


V ZÚ SE INŽ. RITĚ SOKOLOVSKÉ BYTOVÉ S.R.O. NENACHÁZEJÍ. 

6.8. 2019

Sokolovská bytová S.R.O.
Komenského 77, 356 40 Sokolov

SO.02 Demolice objektů č.p. 1381 a 1382, ul. Heyrovského, p.p.č. 2227 a 2228, k.ú. Sokolov.



Y ZU' SE INŽ. SÍTĚ SOKOLOVSKÉ BYTOVÉ S.K.O. NEVACHAŽEVÍ.

6.8.2019 Sokolovská bytová s.
Komenského 77, 356 40 Sokolov

- SO.03 Demolice objektu č.p. 1419, ul. Hornická, p.p.č. 2250, k.ú. Sokolov.



V ZÚ SE INŽ. SÍTĚ SOKOLOVSKÉ BYTOVÉ S.K.O. NENACHÁZÍ *6.8.2019*
Sokolovská bytová s.r.o.
Komenského 77, 356 40 Sokolov
24



Pomáhat a chránit

POLICIE ČESKÉ REPUBLIKY
KRAJSKÉ ŘEDITELSTVÍ POLICIE KARLOVARSKÉHO KRAJE

Odbor informačních a komunikačních technologií
Jednoty 1773, 356 01 Sokolov



Č. j. KRPK-4049-31/ČJ-2019-1900IT

Sokolov 29.srpna 2019

Počet listů: 1

AWT REKULTIVACE A.S.
Dělnická 41/884
735 64 HAVÍŘOV – PROSTŘEDNÍ SUCHÁ

AWT ADVANCED
WORLD
TEAM SPORT
AWT REKULTIVACE A.S.
PODATELNA

04 -09- 2019

PŘEVZAL:

Č. JEDNACÍ:

1713/800

Vyjádření k existenci stávajících sítí.

K Vaší žádosti vedené pod spisovou značkou 702 vyjádření k existenci sítí v naší správě – akce „**Demolice objektů na p.p.č. 306, 307, 2227, 2228 a 2250, vše k.ú. Sokolov**“, po prostudování přiložených plánek sděluji, že v uvedeném území nemáme žádné vlastní inženýrské sítě ani technická zařízení.

Zpracoval: Karel Zimmer

Vedoucí OKS KV kraje:

Ing. Miroslav PISTORA



Jednoty 1773
356 15 Sokolov

Tel.: +420 974 361273
Mobil: +420 602112281
Email: miroslav.pistora@pcr.cz

SOTES Sokolov spol. s r.o. Chebská 1939 356 11 Sokolov

AWT REKULTIVACE
Dělnická 41/884
735 64 Havířov – Prostřední Suchá

AWT ADVANCED
WORLD
TRANSPORT

AWT REKULTIVACE A.S.
PODATELNA

Ev .č. žádosti:

1 0 -09- 2019

PŘEVZAL:


Č. JEDNACÍ:

Věc: Vyjádření k existenci sítí veřejného osvětlení na akci: „ Demolice objektu na
p.p.č.306, 307, 2227, 2228 a 2250, vše k.ú. Sokolov.“

V zájmovém území se nenachází podzemní zařízení veřejného osvětlení patřící fa. SOTES
Sokolov.

V Sokolově
Dne: 2. 9. 2018

Za středisko VO
Stanislav Strnad


SOTES Sokolov spol. s r.o.
Chebská 1939, 356 11 Sokolov
IČ: 252 48 758, DIČ: CZ25248758
Tel.: 359 808 451

SO.01 Demolice objektů č.p. 1373 a 1374, ul. Svatopluka Čecha, p.p.č. 306 a 307, k.ú. Sokolov.



SOTES spol. s r.o.

V předložené situaci se nenachází stávající vedení veřejného osvětlení.

Čj.: Datum: 19. 2. 2013
Podpis: [Signature]

SO.02 Demolice objektů č.p. 1381 a 1382, ul. Heyrovského, p.p.č. 2227 a 2228, k.ú. Sokolov.



SOTES spol. s r.o.

V předložené situaci se nenachází stávající vedení veřejného osvětlení.

Čj.: Datum: 29. 2018
Podpis: [Signature]

- SO.03 Demolice objektu č.p. 1419, ul. Hornická, p.p.č. 2250, k.ú. Sokolov.

**SOTES spol. s r.o.**

V předložené situaci se nenachází stávající vedení veřejného osvětlení.

Čj.: Datum: 2.9.2019
Podpis:

Podpis:

Od: [Motlik, Martin](#)
Komu: [Kaluzíková Jana](#)
Predmet: Vyjádření Synthomer a.s. Sokolov k akci "Demolice objektu na p.p.c. 306, 307, 2227, 2228 a 2250 v k.ú. Sokolov"
Datum: 6. srpna 2019 13:37:48

Dobrý den,

Tímto Vám sdělujeme, že ve Vámi vyznačeném zájmovém území akce "Demolice objektu na p.p.c. 306, 307, 2227, 2228 a 2250 v k.ú. Sokolov" nemáme žádné naše síte.

S pozdravem,

Martin Motlík
Projektový manažer
Synthomer a.s., Sokolov
Tel. 352614254
martin.motlik@synthomer.com

Mr Martin Motlik | Engineering & Construction Manager | Investment & Services Department |



E-Mail: martin.motlik@synthomer.com | Web: www.synthomer.com

Join us on **LinkedIn**

Synthomer a.s. | Sokolov, Tovární 2093, Postal Code 356 01 | Czech Republic
A subsidiary of Synthomer plc (registered in England and Wales with company number 98381)

Synthomer takes data privacy seriously. Please read the Fair Processing Notice referred to in our [Privacy Policy](#) to learn more.

This message contains confidential information and is intended only for the individual named person. If you are not the named addressee you are not allowed to disseminate, distribute or copy this E-Mail. Please notify the sender immediately by E-Mail if you have received this E-Mail by mistake and delete this E-Mail from your system. E-Mail transmission cannot be guaranteed to be secure or error-free. The sender therefore does not accept liability for any errors or omissions in the contents of this message which arise as a result of E-Mail transmission. If verification is required please request a hard-copy version.

Vyjádření k existenci podzemního komunikačního vedení veřejné komunikační sítě, podmínky a postup k zajištění ochrany podzemního komunikačního vedení společnosti TwigoNet Europe, SE

vydané podle § 101 zákona č. 127/2005 Sb., o elektronických komunikacích v platném znění
a § 161 zákona č. 183/2006 Sb., o územním plánování a stavebním řádu (stavební zákon), v platném znění

Žadatel: **awt rekultivace**
Stavebník: **awt rekultivace**
Název stavby: „Demolice objektů na p.p. č. 306, 307, 2227, 2228 a 2250, vše k.ú. Sokolov“
Dotčené území: **sokolov (Sokolov) 752223**

Číslo jednací: **5055/2019KM** Číslo vyjádření: **5055**
Vyřizuje: **Juraj Černý**

Na základě zpracování a posouzení Vámi podané žádost o vyjádření k existenci našich sítí Vám sdělujeme, že ve Vaší zájmové oblasti **nedojde ke střetu s podzemním komunikačním vedením**

K povolení vašeho stavebního záměru stanovujeme tyto podmínky:

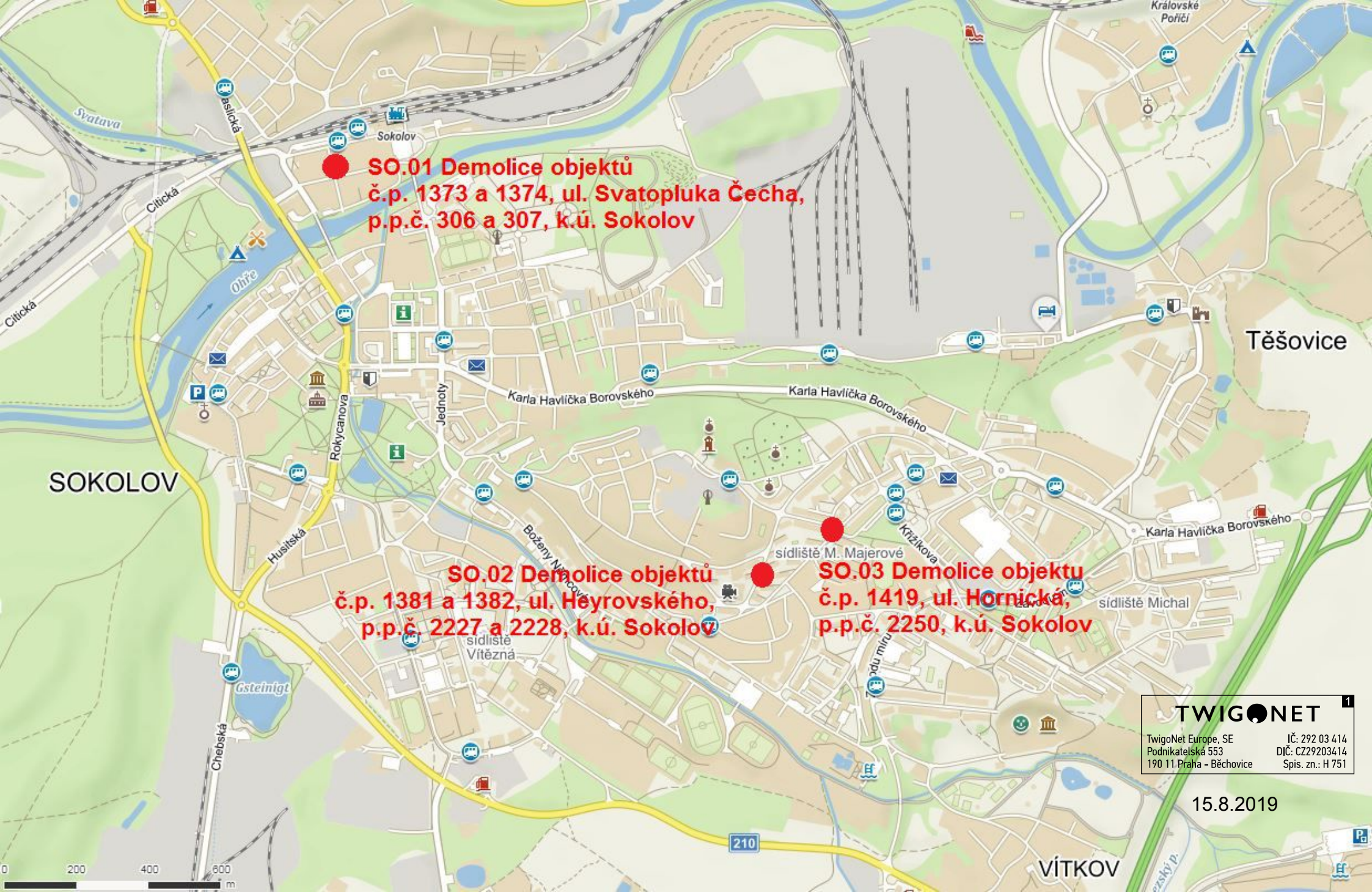
1. Vyjádření je platné pouze pro zájmové území určené a vyznačené žadatelem v projektové dokumentaci, kterou žadatel předložil k žádosti o vyjádření a kterou společnost TwigoNet Europe ověřila razítkem. Takto ověřená projektová dokumentace žadatele je nedílnou součástí tohoto vyjádření.
2. V případě, kdy dojde k jakékoliv změně v projektové dokumentaci žadatele, pozbývá toto vyjádření platnosti a je nutné požádat o nové vyjádření.
3. V případě, kdy termín plánovaného zahájení stavby překročí dobu platnosti tohoto vyjádření, je nutné požádat společnost TwigoNet Europe, SE o nové vyjádření.

Toto vyjádření je vyjádřením k územnímu řízení, ohlášení stavby nebo stavebnímu řízení.

Vyjádření platí 12 měsíců od data vydání.

Vyjádření vydala společnost TwigoNet Europe, SE dne

15.8.2019



**SO.01 Demolice objektů
č.p. 1373 a 1374, ul. Svatopluka Čecha,
p.p.č. 306 a 307, k.ú. Sokolov**

**SO.02 Demolice objektů
č.p. 1381 a 1382, ul. Heyrovského,
p.p.č. 2227 a 2228, k.ú. Sokolov**

**SO.03 Demolice objektu
č.p. 1419, ul. Hornická,
p.p.č. 2250, k.ú. Sokolov**

TWIGONET

TwigoNet Europe, SE
Podnikatelská 553
190 11 Praha - Běchovice
IČ: 292 03 414
DIČ: CZ29203414
Spis. zn.: H 751

15.8.2019

VÍTKOV

jana Kalužíková
Dělnická 41
735 64 Havířov

Číslo jednací 1201912654

Datum 31.7.2019

Vyřizuje Petr Pitoňák

telefon +420 724 213 325

e-mail Petr.Pitonak@cdt.cz

Věc: Souhrnné stanovisko k existenci komunikačního vedení a zařízení ve správě ČD - Telematika a.s. k předprojektové přípravě, studii.

Název stavby: Demolice objektů na p.p. č. 306, 307, 2227, 2228 a 2250, vše k.ú. Sokolov So02 a SO03

Při realizaci výše uvedené stavby **NEDOJDE** ke styku se sítí elektronických komunikací, která je chráněna ochranným pásmem dle §102 zák. č. 127/2005 Sb., o elektronických komunikacích.

Toto vyjádření platí pouze pro dokumentaci ověřenou společností ČD - Telematika a.s. a pro rozsah prací na ní vyznačených.

Vyjádření je platné pouze pro zájmové území vyznačené žadatelem včetně důvodu stanoveného žadatelem.

Vyjádření pozbývá platnosti dne 31.7.2021

ČD - Telematika a.s.
Pernerova 2819/2a
130 00 Praha 3



Sekce nakládání s majetkem Ministerstva obrany
odbor ochrany územních zájmů

Tychonova 1, Praha 6, PSČ 160 01, datová schránka hjyaa

PŘEVZAL:

457/776

V Praze dne 20.8.2019

Výtisk č. 1

Počet listů:

Přílohy: 1/2

110403/2019- 1150 - OÚZ - PHA

AWT Rekultivace a.s.
Dělnická 41/884

735 64 Havířov

Závazné stanovisko

Demolice objektů na p.p.č. 306, 307, 2227, 2228, a 2250, vše k.ú. Sokolov

Sekce nakládání s majetkem, odbor ochrany územních zájmů, oddělení ochrany územních zájmů Čechy Ministerstva obrany v souladu se zmocněním v § 175 odst. 1 zákona č. 183/2006 Sb., o územním plánování a stavebním řádu (stavební zákon), ve znění pozdějších předpisů (dále jen „stavební zákon“), jako věcně a místně příslušné ve smyslu zákona č. 222/1999 Sb., o zajišťování obrany České republiky, ve znění pozdějších předpisů (dále jen „zákon o zajišťování obrany ČR“), v souladu s Rozkazem ministra obrany č. 39/2011 - Zabezpečení výkonu působnosti MO ve věcech územního plánování a stavebního řádu, v platném znění, vydává ve smyslu § 4 odst. 2 písm. a) stavebního zákona pro potřeby vedeného řízení

souhlasné závazné stanovisko

k záměru tak, jak byl doložen v písemné a grafické dokumentaci.

Odůvodnění:

Ministerstvo obrany v souladu se zmocněním v § 175 odst. 1 stavebního zákona, dle § 161 téhož zákona a zákona o zajišťování obrany ČR provedlo po obdržení vaší žádosti o vydání závazného stanoviska dotčeného orgánu vyhodnocení předloženého záměru, prověřilo evidenci technické infrastruktury v jeho vlastnictví. Ministerstvo obrany neeviduje inženýrské sítě a podzemní telekomunikační vedení, které by byly s daným stavebním záměrem v kolizi.

Daný stavební záměr je lokalizován v územích vymezených Ministerstvem obrany v souladu s § 175 stavebního zákona u stavebních úřadů. Tato vymezená území Ministerstva obrany jsou shodná s údaji o území poskytovanými Ministerstvem obrany pro ÚAP a jejich součástí jsou podrobné specifikace podmínek ve vymezeném území Ministerstva obrany a zákonná určení. Po posouzení stavebního záměru odbornými složkami Ministerstvo obrany konstatuje, že předložený stavební záměr není v rozporu se zájmy Ministerstva obrany a nekoliduje s ochranou zájmů Ministerstva obrany.

Realizace stavebního záměru provedená v souladu s předloženou projektovou dokumentací neohrozí naplnění veřejného zájmu na zajištění obrany a bezpečnosti státu.

Závazné stanovisko Ministerstva obrany je platné 2 roky a musí být vyžádáno znovu nebude-li během této doby stavba zahájena nebo dojde-li ke změnám v umístění, výšce nebo rozsahu stavby.

*Toto stanovisko **nenahrazuje souhlas** MO zastoupené Agenturou hospodaření s nemovitým majetkem Praha, ředitelem Odboru územní správy majetku v případech, kdy je MO účastníkem územního a stavebního řízení ve smyslu stavebního zákona jako vlastník nemovitostí (pozemků, stavby, příp. jiného věcného práva) dotčených stavebním záměrem nebo vlastníkem nemovitostí sousedících (§ 52, § 85 a § 109 zák. č. 183/2006 Sb. ve znění pozdějších předpisů). V případě podání žádosti o vydání stanoviska účastníka řízení nebo sjednání smluvního vztahu kontaktujte Agenturu hospodaření s nemovitým majetkem Praha v souladu se zápisem na listu vlastnictví.*

Doručovací adresa: Oddělení ochrany územních zájmů Čechy, Sekce nakládání s majetkem MO, Hradební 12/772, Praha 1, PSČ 110 05, IDS:hjyaavk

Kontaktní osoba: Ing. Topková, tel. 973 206 227

Ing. Veronika TOPKOVÁ

vrchní referent
oddělení ochrany územních zájmů Čechy

SO.01 Demolice objektů č.p. 1373 a 1374, ul. Svatopluka Čecha, p.p.č. 306 a 307, k.ú. Sokolov.



1-3
SNM MO

zastoupená Veronikou TOPKOVOU
OOÚZ/Oddělení ochrany územních zájmů ČECHY
Tato projektová dokumentace
platí pouze s písemným vyjádřením:

110 400/2019 - 1100 - 002

Praha dne:

20.8. 2019 70- ①

TELEFON: +386 (0)71 259 10 00
FAX: +386 (0)71 259 10 01
BANKA: Banka za splošno posredništvo d.o.o.
IČ: 4761222

- SO.03 Demolice objektu č.p. 1419, ul. Hornická, p.p.č. 2250, k.ú. Sokolov.





UPC Česká republika, s.r.o.

zastoupena společností

InfoTel, spol. s r.o.

Závišova 5, 140 00 Praha 4, Česká republika

Novolišeňská 2678/18, 628 00 Brno-Líšeň

IČ: 00562262

IČ: 46981071

T +420 261 107 111 F +420 261 107 100

T +420 544 422 111 F +420 544 422 155

**awt rekultivace
Paní Kalužiková
Dělnická 41
735 64 Havířov**

**VYJÁDŘENÍ O EXISTENCI VEDENÍ VEŘEJNÉ KOMUNIKAČNÍ SÍTĚ (VVKŠ)
A VŠEOBECNÉ PODMÍNKY OCHRANY VEDENÍ VEŘEJNÉ KOMUNIKAČNÍ SÍTĚ
SPOLEČNOSTI UPC Česká republika, s.r.o.**

vydané podle § 101 zákona č. 127/2005 Sb., o elektronických komunikacích a o změně některých souvisejících zákonů (zákon o elektronických komunikacích), ve znění pozdějších předpisů a § 161 zákona 183/2006 Sb., o územním plánování a stavebním řádu (stavební zákon).

Číslo žádosti:	E011031/19
Název akce/stavby:	Demolice objektů na p.p.č. 306, 307, 2227, 2228 a 2250, vše k.ú. Sokolov
Vyřizuje:	Drahoš Anatolij / +420 724 608 031
Naše značka:	A1583/2019
Datum:	31.07.2019
Umístěno:	Sokolov, ul. Sokolovská, ul. Hornická, ul. Svatopluka Čecha
Katastrální území:	k.ú. Sokolov (752223)
Číslo parcely:	p.p.č. 306, 307, 2227, 2228, 2250
Důvod vydání vyjádření:	Stavební řízení
Popis důvodu žádosti:	demolice staveb
Žádost o souhlas se zjednodušeným územním řízením:	Ne
Žádost o souhlas s veřejnoprávní smlouvou:	Ne

Společnost InfoTel, spol. s r.o. (dále jen *InfoTel*) zplnomocněna od 1.3.2017 k zastupování společnosti UPC Česká republika, s.r.o. (dále jen *UPC*) jako vlastníka sítě elektronických komunikací ve správních, stavebně – správních, povolovacích a jiných řízeních na základě Vaší žádosti o vyjádření o existenci sítě po určení a vyznačení zájmového území – předložení projektové dokumentace a na základě stanovení důvodu pro vydání vyjádření vydává **následující vyjádření:**

ve staveništi předmětné stavby se nachází vedení veřejné komunikační sítě a jeho ochranné pásmo

společnosti UPC, jejíž existence a poloha je zakreslena v příloze tohoto vyjádření. Ochranné pásmo VVKŠ je v souladu s ustanovením § 102 zákona č. 127/2005 Sb., o elektronických komunikacích a o změně některých souvisejících zákonů stanoveno rozsahem 1,5 m po stranách krajní hrany vedení VVKŠ (dále jen *Ochranné pásmo*).

Podzemní VVKŠ jsou uloženy v pískovém loži volně v zemní rýze, kryty cihlou, folií nebo zákrytovou deskou nebo v chráničkách PE, optické kabely v chráničkách HDPE.

Nadzemní VVKŠ jsou vedeny:

(1) Vyjádření je platné pouze v rámci předmětné stavby a pro důvod vydání vyjádření stanovený žadatelem v žádosti.

Společnost UPC souhlasí s umístěním a realizací stavby s tím, že stavebník nebo jím pověřená třetí osoba dodrží níže uvedené podmínky včetně Všeobecných podmínek ochrany VVKS společnosti UPC, které jsou součástí tohoto vyjádření.

Vyjádření pozbývá platnosti uplynutím doby platnosti, změnou rozsahu zájmového území i změnou důvodu vydání vyjádření uvedeného v žádosti nebo nesplněním povinnosti stavebníka dle bodu 2 tohoto vyjádření, to vše v závislosti na tom, která ze skutečností rozhodná pro pozbytí platnosti tohoto vyjádření nastane nejdříve. **Platnost vyjádření je 1 rok od data vydání.**

(2) Stavebník, nebo jím pověřená třetí osoba, **je povinen bez zbytečného odkladu vyzvat společnost UPC ke stanovení konkrétních podmínek ochrany VVKS poté, kdy zjistil, že jeho záměr, pro který podal shora označenou žádost, je v kolizi s VVKS a nebo zasahuje do Ochranného pásma VVKS a v rámci realizace záměru bude nutná manipulace či úprava VVKS. Výzva ke stanovení konkrétních podmínek ochrany VVKS případně přeložení musí být podána nejpozději však před počátkem realizace stavby. Požádat společnost UPC o stanovení konkrétních podmínek ochrany VVKS lze prostřednictvím pověřené osoby společnosti InfoTel – Anatolij Drahoš, tel.: 724 608 031, e-mail: anatolij_drahos@infotel.cz (dále jen POS). Stavebník zajistí vytýčení a vyznačení PVVKS na místě stavby (doporučujeme zajistit u geodetické firmy GKS – geodetická kancelář, s.r.o., pan Stanislav Fischer, tel.: 602 371 624, e-mail: fischer@gks-sokolov.cz, min. 5 dní předem se zákresem ZÚ).**

UPC jako vlastník SEK umístěné ve stávajícím objektu souhlasí s jeho demolicí pouze za předpokladu, že:

- stavebník zajistí, aby byla při výstavbě nového objektu znovu zřízena přípojka SEK, tj. byla součástí podkladů (projektová dokumentace, zadávací dokumentace, povolovací řízení .) ke stavbě nového objektu,
- UPC bude prokazatelně seznámena s navrhovaným technickým řešením nového umístění přípojky SEK a bude vyzvána k odsouhlasení či doplnění,
- před zahájení stavby bude vyzván zástupce společnost InfoTel pro odborné odpojení zařízení UPC,
- kabel UPC před zahájením stavby bude odkopán, smotán a uložen na hranice pozemku. Během stavby musí být zajištěna taková opatření, aby nedošlo k poškození daného kabelu,
- stavební dozor a odborná práce bude provedena firmou InfoTel, zástupce společnosti pan Michal Kucík, tel.: 736 613 816.

(3) Bez ohledu na všechny shora v tomto vyjádření uvedené skutečnosti je stavebník, nebo jím pověřená třetí osoba povinen řídit se Všeobecnými podmínkami ochrany VVKS společnosti UPC, které jsou nedílnou součástí tohoto vyjádření.

V případě jakýkoliv dotazů k poloze VVKS a její dokumentaci lze kontaktovat taktéž výše uvedenou pověřenou osobu společnosti InfoTel.


Vyjádření platí i za síť zaniklé společnosti Sloane Park Property Trust, a.s. Tato firma byla ke dni 1.7.2011 sloučena do UPC Česká republika, s.r.o.

Přílohami vyjádření jsou:

- Všeobecné podmínky ochrany VVKS společnosti UPC
- Situační výkres (obsahuje zákres VVKS v zájmovém/dotčeném území vyznačeném žadatelem)

- Informace o podmínkách/možnostech napojení
- Informace o firmě, která provádí vytyčení oproti objednavce

Vyjádření vydala společnost InfoTel dne: 01.08.2019



InfoTel®
[3] TELEKOMUNIKAČNÍ SLUŽBY
InfoTel, spol. s r.o.
Novolišeňská 18, 628 00 Brno
DIČ: CZ46981071

Anatolij Drahoš

Příloha k Vyjádření
Všeobecné podmínky ochrany VVKŠ společnosti UPC

I. Obecná ustanovení

1. Stavebník, nebo jím pověřená třetí osoba, je povinen při provádění jakýchkoliv činností, zejména stavebních nebo jiných prací, při odstraňování havárií a projektování staveb, řídit se platnými právními předpisy, technickými a odbornými normami, správnou praxí v oboru stavebnictví a technologickými postupy a učinit veškerá opatření nezbytná k tomu, aby nedošlo k poškození nebo ohrožení VVKŠ ve vlastnictví společnosti UPC a je výslovně srozuměn s tím, že VVKŠ jsou zajišťovány ve veřejném zájmu a jsou chráněny právními předpisy.
2. Při jakékoliv činnosti v blízkosti vedení VVKŠ je stavebník, nebo jím pověřená třetí osoba, povinen respektovat ochranné pásmo VVKŠ tak, aby nedošlo k poškození nebo zamezení přístupu k VVKŠ. Při křížení nebo souběhu činností s VVKŠ je povinen řídit se platnými právními předpisy, technickými a odbornými normami, správnou praxí v oboru stavebnictví a technologickými postupy. Při jakékoliv činnosti ve vzdálenosti menší než 1,5 m od krajního vedení vyznačené trasy podzemního VVKŠ (dále jen PVVKŠ) se musí pracovat s nejvyšší opatností a jen s ručním náradím bez použití mechanizace.
3. Pro případ porušení kterékoliv z povinností stavebníka, nebo jím pověřené třetí osoby, založené Všeobecnými podmínkami ochrany VVKŠ společnosti UPC je stavebník, nebo jím pověřená třetí osoba, odpovědný za veškeré náklady a škody, které společnosti UPC vzniknou porušením jeho povinností.
4. V případě, že budou zemní práce zahájeny po uplynutí doby platnosti příslušného vyjádření, musí být takto neplatné vyjádření aktualizováno. Je třeba požádat o vydání nového vyjádření, které bude podkladem pro následné vytýčení nebo určení polohy VVKŠ.

II. Součinnost stavebníka při činnostech v blízkosti VVKŠ

1. Započetí činnosti je stavebník, nebo jím pověřená třetí osoba, povinen oznámit POS (pověřená osoba společnosti InfoTel, spol. s r.o.) a to v dostatečném časovém předstihu (alespoň 10 pracovních dní před zahájením stavebních prací). Oznámení musí obsahovat číslo vyjádření, k němuž se vztahují tyto podmínky.
2. Před započetením zemních prací či jakékoliv jiné činnosti je stavebník, nebo jím pověřená třetí osoba, povinen zajistit vyznačení tras PVVKŠ na terénu dle polohopisné dokumentace. S vyznačenou trasou PVVKŠ prokazatelně seznámí všechny osoby, které budou činnosti provádět.
3. Při provádění zemních prací v blízkosti PVVKŠ je stavebník, nebo jím pověřená třetí osoba, povinen postupovat tak, aby nedošlo ke změně hloubky uložení nebo prostorového uspořádání PVVKŠ. Odkryté PVVKŠ je stavebník, nebo jím pověřená třetí osoba, povinen zabezpečit proti prověšení, poškození a odcizení.
4. Při zjištění rozporu mezi vytýčením/údaji o poloze PVVKŠ a skutečností či při jejím narušení stavebník zastaví pracovní činnost a neprodleně informuje POS, tím není dotčena trestní či hmotná odpovědnost stavebníka za způsobené škody. V pracích lze pokračovat až po projednání a schválení dalšího postupu.
5. Při provádění zemních prací, u kterých nastane odkrytí PVVKŠ, je povinen stavebník, nebo jím pověřená třetí osoba před zakrytím PVVKŠ vyzvat POS ke kontrole. Zához je oprávněn provést až poté, kdy prokazatelně obdržel souhlas POS. Pracovníci stavebníka provádějící zemní práce zhutní zeminu pod VVKŠ a to uloží před záhozem do pískového lože, vedení bude mechanicky chráněno (cihla, zákrytové desky, další zához proveden tříděnou zeminou), cca 30cm pod definitivním povrchem bude umístěna výstražná folie oranžové barvy.
6. Stavebník, nebo jím pověřená třetí osoba, není oprávněn manipulovat s kryty kabelových komor a vstupovat do kabelových komor bez souhlasu společnosti UPC.
7. Stavebník, nebo jím pověřená třetí osoba, není oprávněn trasu PVVKŠ mimo vozovku přejíždět vozidly nebo Stavební mechanizací, a to až do doby, než PVVKŠ řádně zabezpečí proti mechanickému poškození. Stavebník, nebo jím pověřená třetí osoba, je povinen projednat s POS způsob mechanické ochrany trasy PVVKŠ.
8. Stavebník, nebo jím pověřená třetí osoba, není oprávněn na trase PVVKŠ (včetně ochranného pásma) jakkoliv měnit nivělitu terénu, vysazovat trvalé porosty ani měnit rozsah chodníků, parkovišť, komunikací, zpevněných ploch, apod.
9. Stavebník, nebo jím pověřená třetí osoba, není oprávněn užívat, přemísťovat a odstraňovat technologické, ochranné a pomocné prvky VVKŠ.

10. Stavebník, nebo jím pověřená třetí osoba, není oprávněn bez předchozího projednání s POS jakkoliv manipulovat s případně odkrytými prvky VVKS, zejména s ochrannou skříní optických spojek, optickými spojkami, technologickými rezervami či jakýmkoliv jiným zařízením VVKS.

11. Stavebník, nebo jím pověřená třetí osoba, je povinen každé poškození i krádež VVKS neprodleně od okamžiku zjištění takové skutečnosti, oznámit POS.

12. Stavebník nebo jím pověřená třetí osoba, je povinen manipulační a skladové plochy zřizovat v takové vzdálenosti od NVVKS (nadzemního vedení veřejné komunikační sítě), aby činnosti na/v manipulačních a skladových plochách nemohly být vykonávány ve vzdálenost menší než 1m od NVVKS.

13. Při přepravě nebo manipulaci vysokého nákladu nebo mechanizace pod trasou NVVKS je stavebník, nebo jím pověřená třetí osoba, povinen respektovat výšku vedení nad zemí, případně potřebnou změnu výšky vedení projednat s POS.

III. Práce v budovách a odstraňování budov

1. Stavebník, nebo jím pověřená třetí osoba, je povinen před zahájením jakýchkoliv prací v budovách, kterými by mohl ohrozit stávající VVKS, prokazatelně kontaktovat POS a zajistit u společnosti UPC bezpečné odpojení VVKS.

2. Při provádění činností v budovách je stavebník, nebo jím pověřená třetí osoba, povinen v souladu s právními předpisy, technickými a odbornými normami, správnou praxí v oboru stavebnictví a technologickými postupy provést mimo jiné průzkum vnějších i vnitřních vedení VVKS na omítce i pod ní.

IV. Součinnost stavebníka při přípravě stavby

1. Pokud by činností stavebníka, nebo jím pověřené třetí osoby, k níž je třeba povolení správního orgánu dle zvláštního právního předpisu, mohlo dojít k ohrožení či omezení VVKS, je stavebník, nebo jím pověřená třetí osoba, povinen kontaktovat POS a předložit zakreslení VVKS do příslušné dokumentace stavby (projektové, realizační, koordinační atp.).

2. V případě, že pro činnosti stavebníka, nebo jím pověřené třetí osoby, není třeba povolení správního orgánu dle zvláštního právního předpisu, je stavebník, nebo jím pověřená třetí osoba, povinen předložit zakreslení trasy VVKS i s příslušnými kótami do zjednodušené dokumentace (katastrální mapa, plánek), ze které bude zcela patrná míra dotčení VVKS.

3. Pokud by navrhované stavby (produktovody, energovody aj.) svými ochrannými pásmy zasahovaly do prostoru stávajících tras a zařízení VVKS, či do jejich ochranných pásem, je stavebník, nebo jím pověřená třetí osoba, povinen realizovat taková opatření, aby mohla být prováděna údržba a opravy VVKS, a to i za použití mechanizace, otevřeného plamene a podobných technologií.

Vydáno spol. UPC Česká republika, s.r.o. dne: 01.08.2019

Možnosti a způsob připojení objektu ke službám UPC

Společnost InfoTel Vám poskytuje na základě plné moci za vlastníka technické infrastruktury společnosti UPC, dle ustanovení §161 odst. 1 zákona č. 183/2006 Sb., o územním plánování a stavebním řádu (dále jen stavební zákon) současně s vydáním vyjádření následující informace o podmínkách včasného napojení stavby (budovy) k SEK, u níž je zájem o služby elektronických komunikací společnosti UPC.

Pro urychlení a usnadnění napojení Vaší budovy k SEK a následnému zprovoznění požadovaných služeb společnosti UPC, kontaktujte, prosím, technické oddělení společnosti UPC nebo POS, kteří budou koordinátorem napojení budovy k SEK. Podmínkou napojení budovy na SEK je splnění technických, ekonomických a správních podmínek napojení v dané lokalitě. Kontaktním pracovníkem pro řešení napojení Vaší Budovy k SEK je příslušné pracoviště:

<http://www.upc.cz/o-upc/dokumentace/>



Kalužíková Jana

Od: Mertlová, Hana <Hana.Mertlova@mu-sokolov.cz>
Odesláno: 16. srpna 2019 15:13
Komu: Kalužíková Jana
Kopie: Hubaty, Martina
Předmět: Vyjádření k existenci inženýrských sítí a zařízení města
Přílohy: 44_190816-150810-2e40.pdf

Vážení,

k Vaší žádosti, kterou přikládám v příloze, sděluji, že město Sokolov nemá ve své evidenci žádné inženýrské sítě ani zařízení.

Pro získání tras inženýrských sítí a zařízení v majetku města Sokolov vyžádejte vyjádření od níže uvedených subjektů.

Sokolovská bytová s.r.o. Komenského 77 356 01 Sokolov
SOTES Sokolov, spol. s r.o. Chebská 1939 356 01 Sokolov
Vodohospodářská společnost Sokolov, s.r.o. Jiřího Dimitrova 1619 356 01 Sokolov

S pozdravem

Ing. Hana Mertlová
vedoucí odboru správy majetku

Městský úřad Sokolov • Rokycanova 1929 • Sokolov 356 01
Tel.: +420 354 228 251, +420 602 402 722
hana.mertlova@mu-sokolov.cz • <http://www.sokolov.cz>



Váš dopis zn.: elektronické podání
Ze dne: 31.07.2019
Naše značka: VEML/20190731-003/ES

Vyřizuje: František Morávek
Telefon: 724 153 479
E-mail: frantisek.moravek@veolia.com
Datum: 21.08.2019

jana kaluzikova

D Inická 884/41
73564 Havířov

Vyjádření k existenci sítí
provozovaných společností
Veolia Energie Mariánské Lázně, s.r.o.

Název akce:	Demolice objektů na p.p. č. 306, 307, 2227, 2228 a 2250, vše k.ú. Sokolov_so 02 +So03	
Lokalizační údaje:	Okres:	Sokolov
	Obec:	Sokolov
	Název k.ú.:	Sokolov
Zájmové území:	Vymezeno v situaci uvedené v příloze	
Kontaktní osoba:		
Kontaktní údaje: tel., e-mail	735197265, jana.kaluzikova@awt-rekultivace.cz	
Platnost vyjádření:	1 rok ode dne vyhotovení 21.08.2019	

Ve Vámi vyznačeném zájmovém území

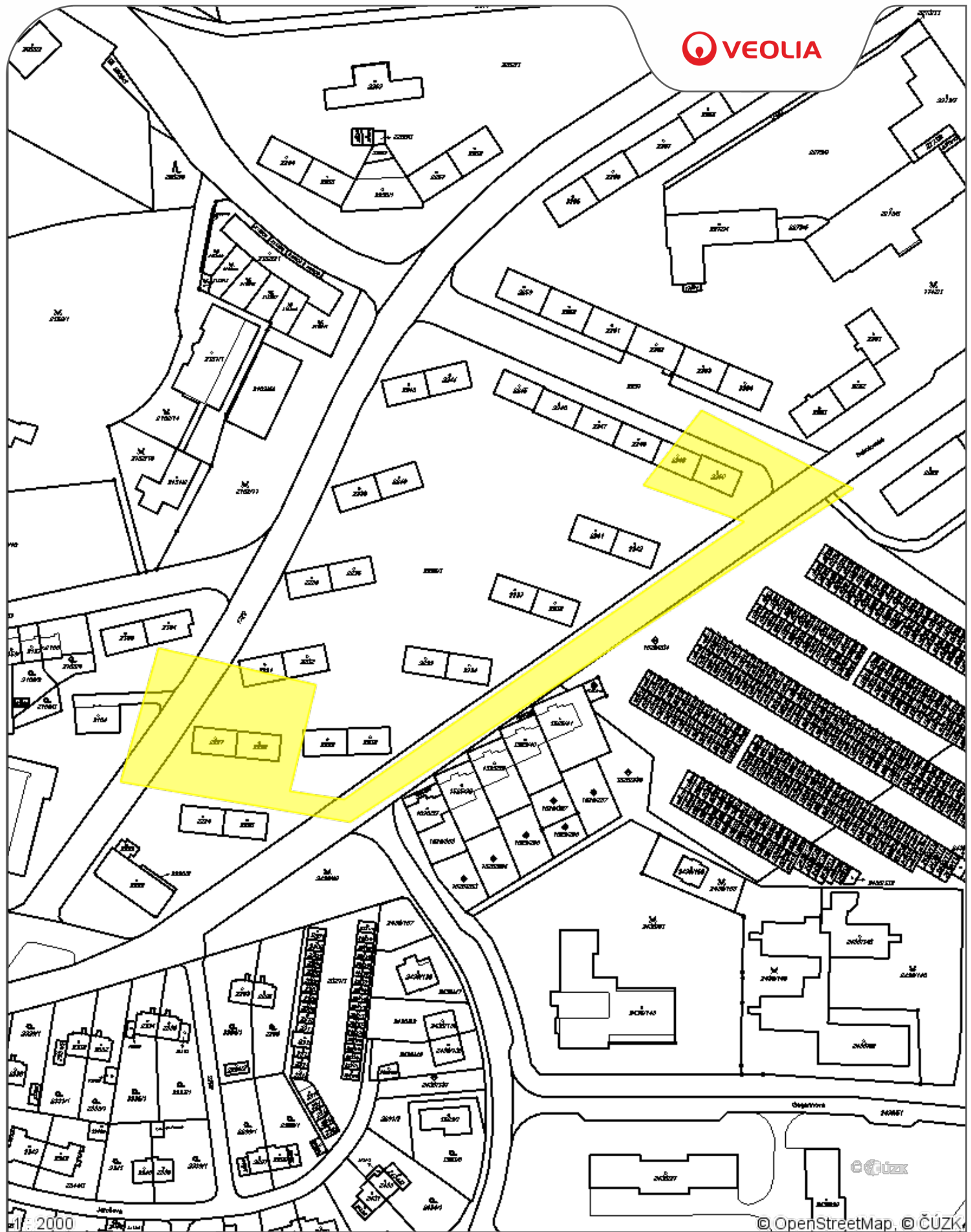
nedojde k dotčení

zařízení ve správě Veolia Energie Mariánské Lázně, s.r.o.

Ing. Bc. Pavel Kolář

Náměstek obchodního ředitele pro portfolio
Regionů

Tel.: + 420 354 673 440
E-mail: pavel.kolar@veolia.com



Příloha .1

Datum: 21.08.2019

Vyřizuje: František Morávek

Legenda:

- Tepelné podzemní rozvody
- Tepelné nadzemní rozvody
- Ostatní podzemní rozvody
- Ostatní nadzemní rozvody
- Stavební objekty

Naše zn.: VYJNEJ-2019-02698-01

Vyřizuje: Barbora Vlková

Mobil: 605510867

E-mail: lkaspar@nej.cz

awt rekultivace
jana kaluzikova
dělnická 41
73564 havířov

V praze dne 8. 8. 2019

VYJÁDŘENÍ O EXISTENCI SÍTĚ ELEKTRONICKÝCH KOMUNIKACÍ společnosti Nej.cz s.r.o.

Žadatel(ka), společnost awt rekultivace, dělnická 41, 73564 havířov (dále jen "žadatel") podal(a) dne 31. 7. 2019 žádost o vyjádření ke stavební akci nazvané

Demolice objektů na p.p. č. 306, 307, 2227, 2228 a 2250, vše k.ú. Sokolov- so02+So03

přičemž stanovil(a) důvod žádosti a oblast dotčeného zájmového území, v němž bude stavba probíhat. Na základě určení a vyznačení zájmového území a na základě stanovení důvodu pro vydání vyjádření vydává společnost Nej.cz s.r.o., Kaplanova 2252/8, 148 00 Praha 4, jakožto vlastník technické infrastruktury v souladu s ustanovením § 101 zákona č. 127/2005 Sb., o elektronických komunikacích a o změně některých souvisejících zákonů (zákon o elektronických komunikacích), ve znění pozdějších předpisů a § 161 zákona č. 183/2006 Sb., o územním plánování a stavebním řádu (stavební zákon) či dle dalších příslušných právních předpisů a v souladu s příslušnými ustanoveními zákona č. 89/2012Sb. občanského zákoníku v platném znění, následující vyjádření:

Ve vyznačeném zájmovém území se nenachází vedení a zařízení sítě elektronických komunikací (dále jen „SEK“) společnosti Nej.cz s.r.o.

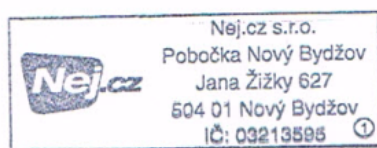
Společnost Nej.cz s.r.o. souhlasí s předmětnou stavební akcí a zároveň souhlasí s vydáním příslušného správního rozhodnutí stavebním úřadem pro povolení předmětné stavební akce (rozhodnutí o umístění stavby, stavební povolení či jiné).

Další ustanovení a informace:

- Vyjádření je platné pouze pro zájmové území určené a vyznačené žadatelem. Změní-li se zájmové území či dojde-li ke změnám v projektové dokumentaci, je nutno požádat o nové vyjádření!
- **Platnost vyjádření je 1 rok od vydání, vyjádření tedy pozbývá platnosti dnem 8. 8. 2020**

- Platnost vyjádření nelze prodloužit a je nutné vždy žádat o vystavení nového vyjádření.
- Upozorňujeme, že zpracovatel nenese odpovědnost za škody, které by mohly vzniknout nesprávně či neúplně poskytnutými údaji včetně nesprávného či neúplného zákresu zájmového území. Žadatel bere na vědomí, že jakékoliv poskytnuté informace o síti Nej.cz s.r.o. smí být použita pouze k účelu, pro který byla poskytnuta (nejčastěji ve věci spojené se zpracováním projektové dokumentace, získáním povolení od stavebního úřadu a realizací stavební akce). Případná námi poskytnutá data není povoleno používat k jiným účelům (zejména rozmnožovat a půjčovat, prodávat či pronajímat třetím stranám, používat jako zdroj pro své informační systémy, ani je používat jako podklad při projektování jiných staveb).
- Dotazy, oznámení či žádosti o sdělení kontaktu na techniky Nej.cz s.r.o. směřujte na pracovníka ochrany sítě (POS). Tím je osoba, která vydala toto vyjádření (viz kontakt níže). Pro doručování písemností použijte adresu níže v dokumentu.

V praze dne 8. 8. 2019



Barbora Vlková
specialista technické dokumentace
mob.: 605510867
e-mail: lkaspar@nej.cz

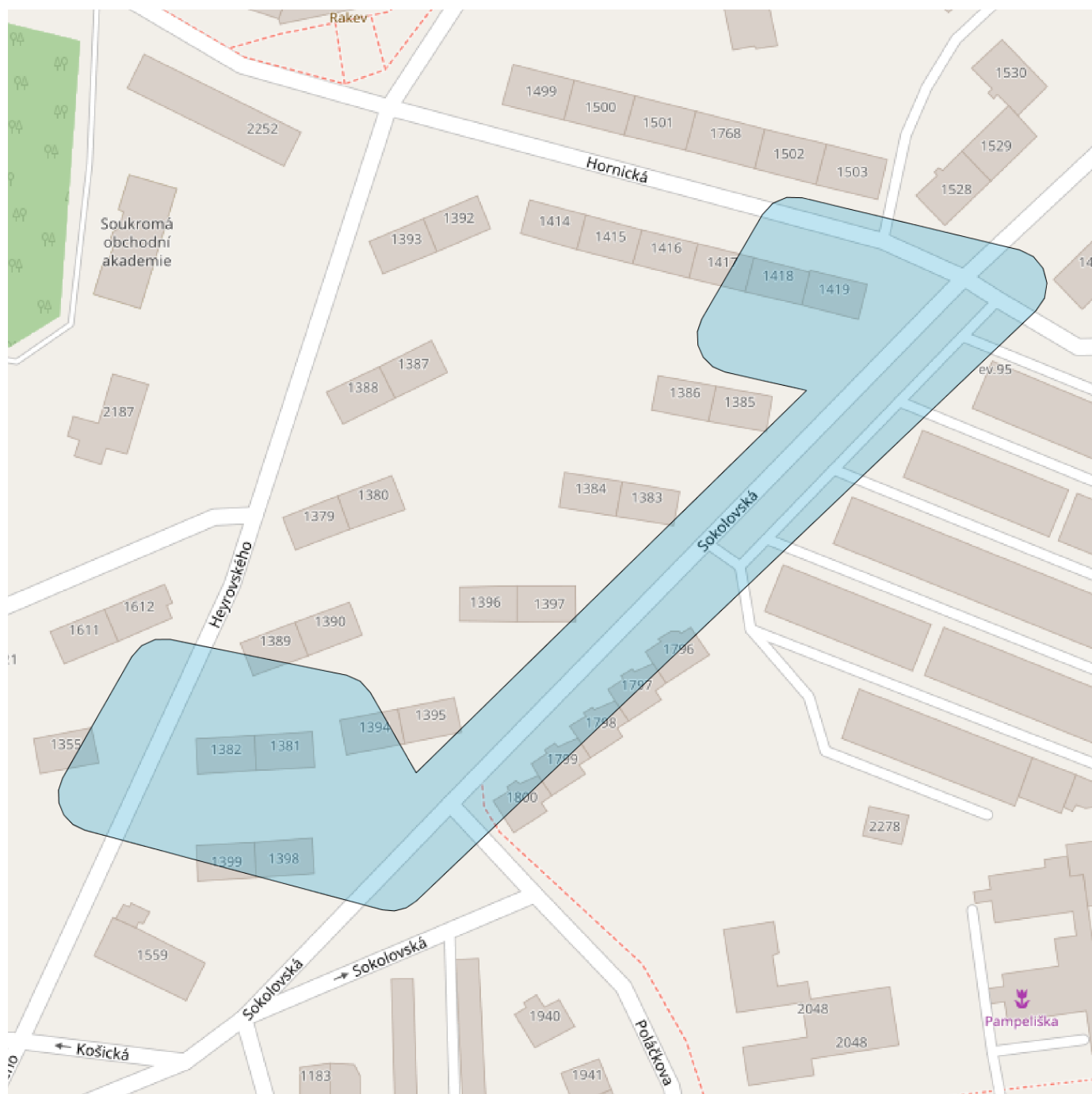
Sídlo společnosti:
Nej.cz s.r.o.
Kaplanova 2252/8
148 00 Praha 4

Adresa pro doručování písemností:
Nej.cz s.r.o.,
pobočka Nový Bydžov
Jana Žižky 627
504 01 Nový Bydžov

Přílohy:

1x zákres zájmového území

Příloha č.1: Zákres zájmového území k vyjádření zn.VYJNEJ-2019-02698-01



Legenda:

	Rozsah zájmového území		Optická trasa vedená vnitřkem domu
	Zemní optické vedení, zaměřené		Zemní koaxiální vedení, zaměřené
	Zemní optické vedení, nezaměřené		Zemní koaxiální vedení, nezaměřené
	Nadzemní optické vedení (převěs)		Nadzemní koaxiální vedení (převěs)
	Optická trasa v kolektoru / kabelovodu		Koaxiální trasa v kolektoru / kabelovodu
	Cizí zemní trasa, v níž jsou pronajmuté optické kabely		Koaxiální trasa vedená vnitřkem domu
	Cizí nadzemní trasa, v níž jsou pronajmuté optické kabely		Směrový radioreléový spoj
	Cizí kolektorová trasa, v níž jsou pronajmuté optické kabely		